





Detaljkart utfylling

1 : 1000

Fylling i sjø, omtrentlige mengder			
Tekst	Oppfylling	Vekt	Kommentarer
Fylling nord	8533.79 m ³	23894.6 t	
Fylling nord - over kt. 0	1996.34 m ³	5589.8 t	
Fylling sør	4640.06 m ³	12992.2 t	
Fylling sør - over kt. 0	1559.66 m ³	4367.0 t	
Grand total: 4	16729.85 m³	46843.6 t	

Tegnforklaring

-  Industriområde
-  Borepunkt
-  Utfyllingsareal
-  Bygninger

Resultater fra borepunkt:
 Ref. rapport fra COWI: Sedimentundersøkelse ved Fitjar Mekaniske Verksted

Rev.	Revisjonen gjelder	Utført	Dato
Tiltakshaver	Fitjar Mekaniske Verksted AS	Dato	17.11.2023
Målestokk	As indicated	Tegnet	AF
Prosjekt	Fylling i sjø ved gnr/bnr 65/71 Fitjar	Kontr.	GFT
Tittel	Detaljkart utfylling A3		
Fag kode	A	Prosjekt nr.	23-1782
Tegning nr.	103	Rev.	

Status: Søknad

ING. ØYVIND JØRGENSEN!
 BYGGTEKNISK PROSJEKTERING OG ADMINISTRASJON
 TELEFON 53 40 90 60 - TELEFAX 53 40 90 61
 POST@INGJORGENSEN.NO - WWW.INGJORGENSEN.NO