

Kart over skogområde vedtatt i statsråd 16. desember 2022

1. Buggastrondi, Luster kommune
2. Gulbergnotten, Ullensvang kommune
3. Loftesnes, Sogndal kommune
4. Setråsen og Femanger, Bjørnafjorden kommune
5. Skolten, Gulen kommune
6. Steinen, Bjørnafjorden kommune
7. Åkre og Vikane, Voss herad



413000

414000

6793000

6792000

6791000

Gulbergnotten naturreservat

Ullensvang kommune, Vestland fylke

— Vernegrense

Målestokk i A4: 1:25 000

Ekvidistans: 5 m

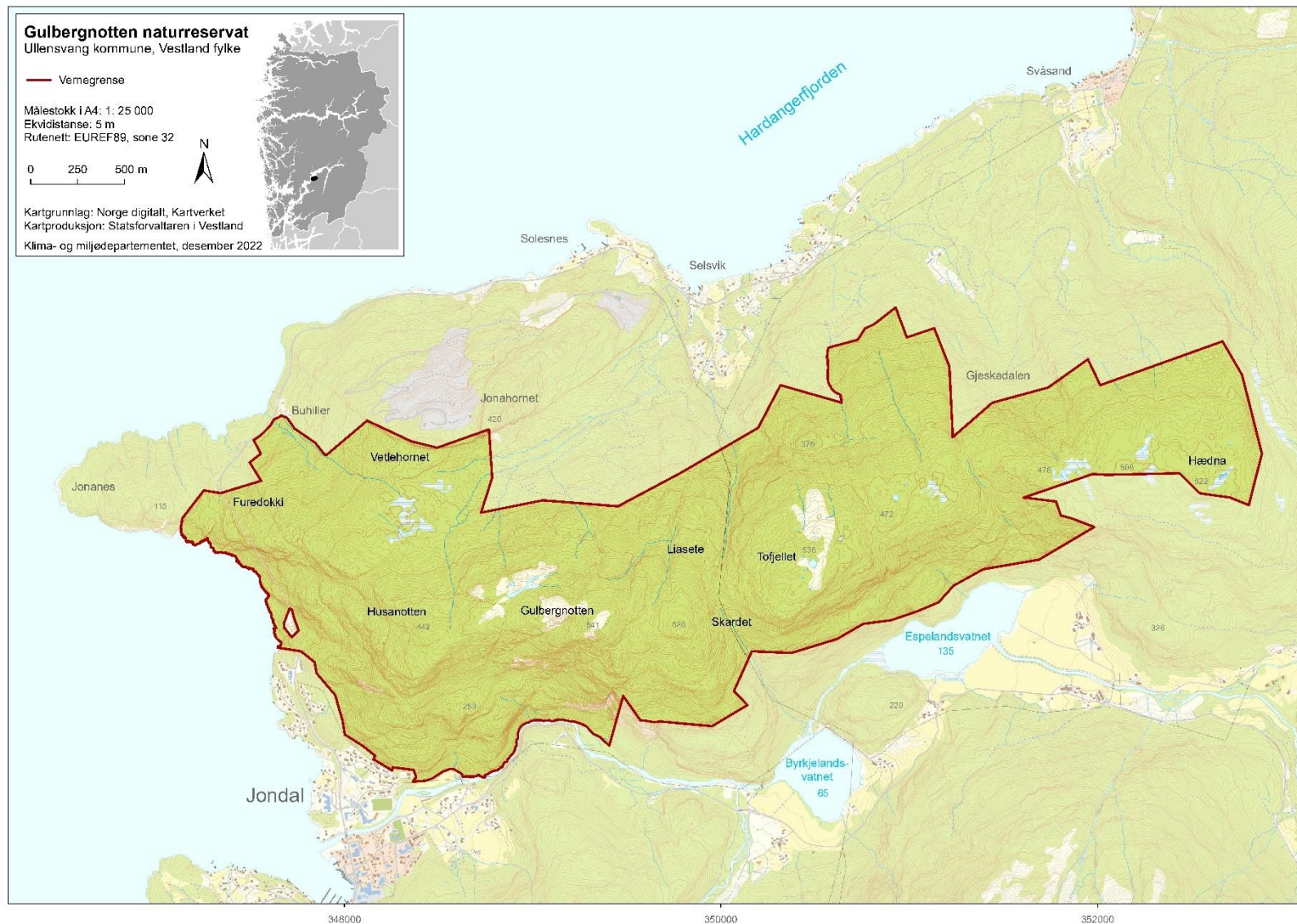
Rutenett: EUREF89, sone 32

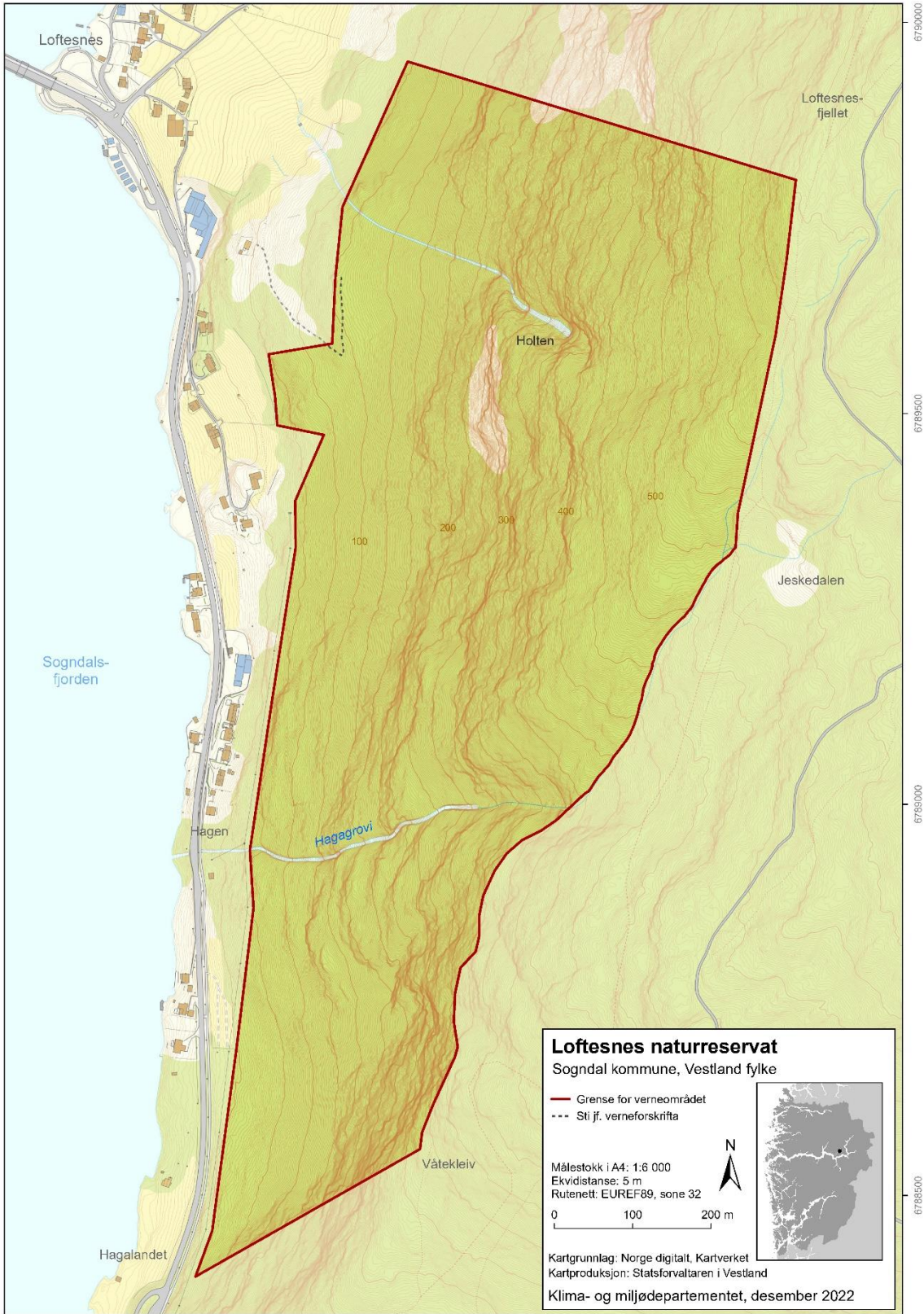
0 250 500 m



Kartgrunnlag: Norge digitalt, Kartverket
Kartproduksjon: Statsforvaltaren i Vestland

Klima- og miljødepartementet, desember 2022





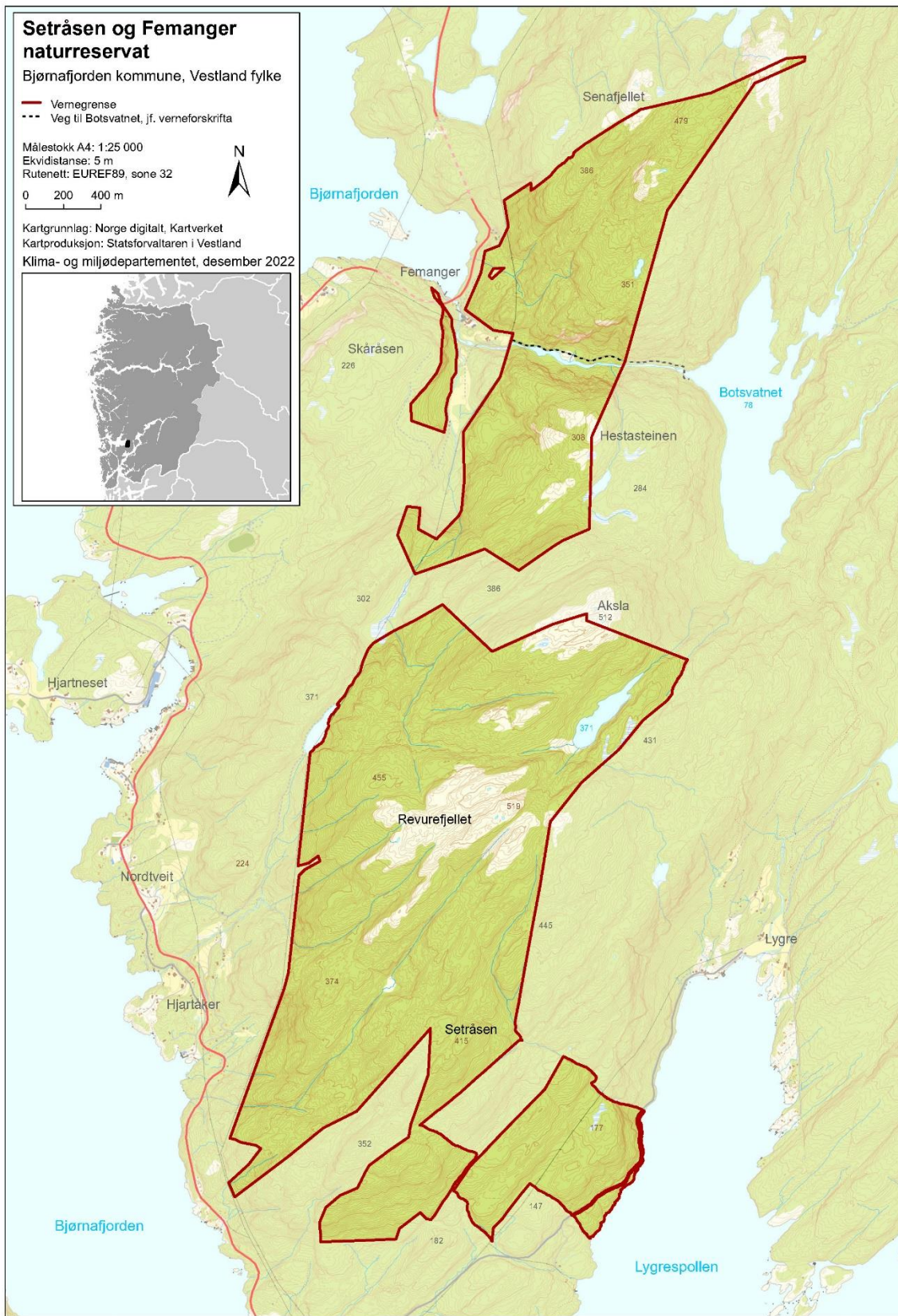
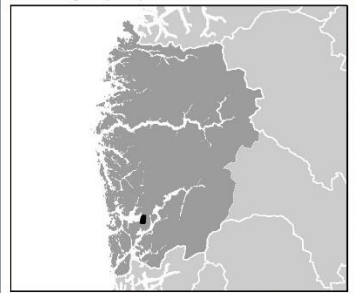
Setråsen og Femanger naturreservat

Bjørnafjorden kommune, Vestland fylke

- Vemegrense
- - - Veg til Botsvatnet, jf. verneforskrifta

Målestokk A4: 1:25 000
Ekvidistanse: 5 m
Rutenett: EUREF89, sone 32

Kartgrunnlag: Norge digitalt, Kartverket
Kartproduksjon: Statsforvaltaren i Vestland
Klima- og miljødepartementet, desember 2022



318000

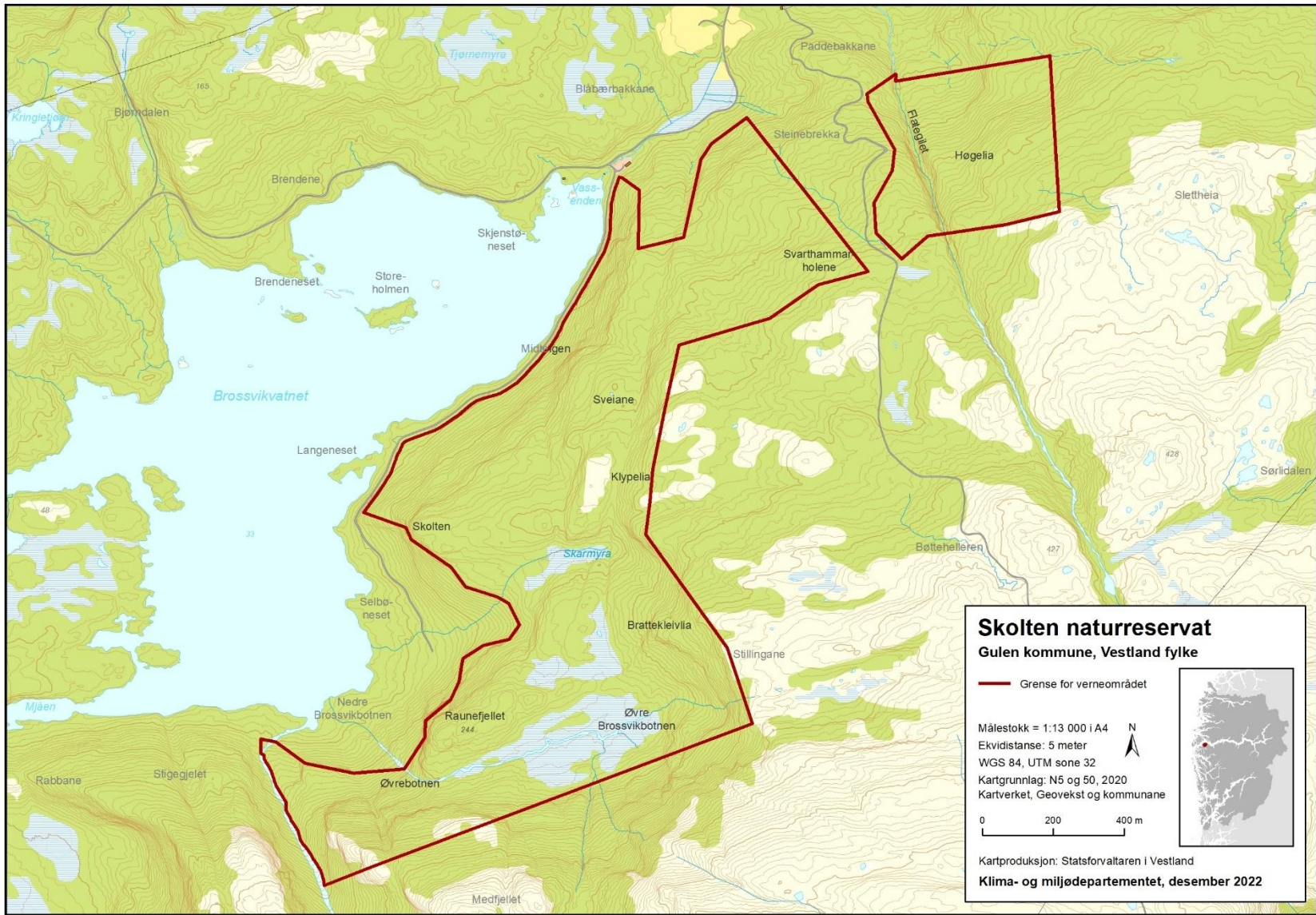
320000

322000

6670000

6668000

6666000



290000

291000

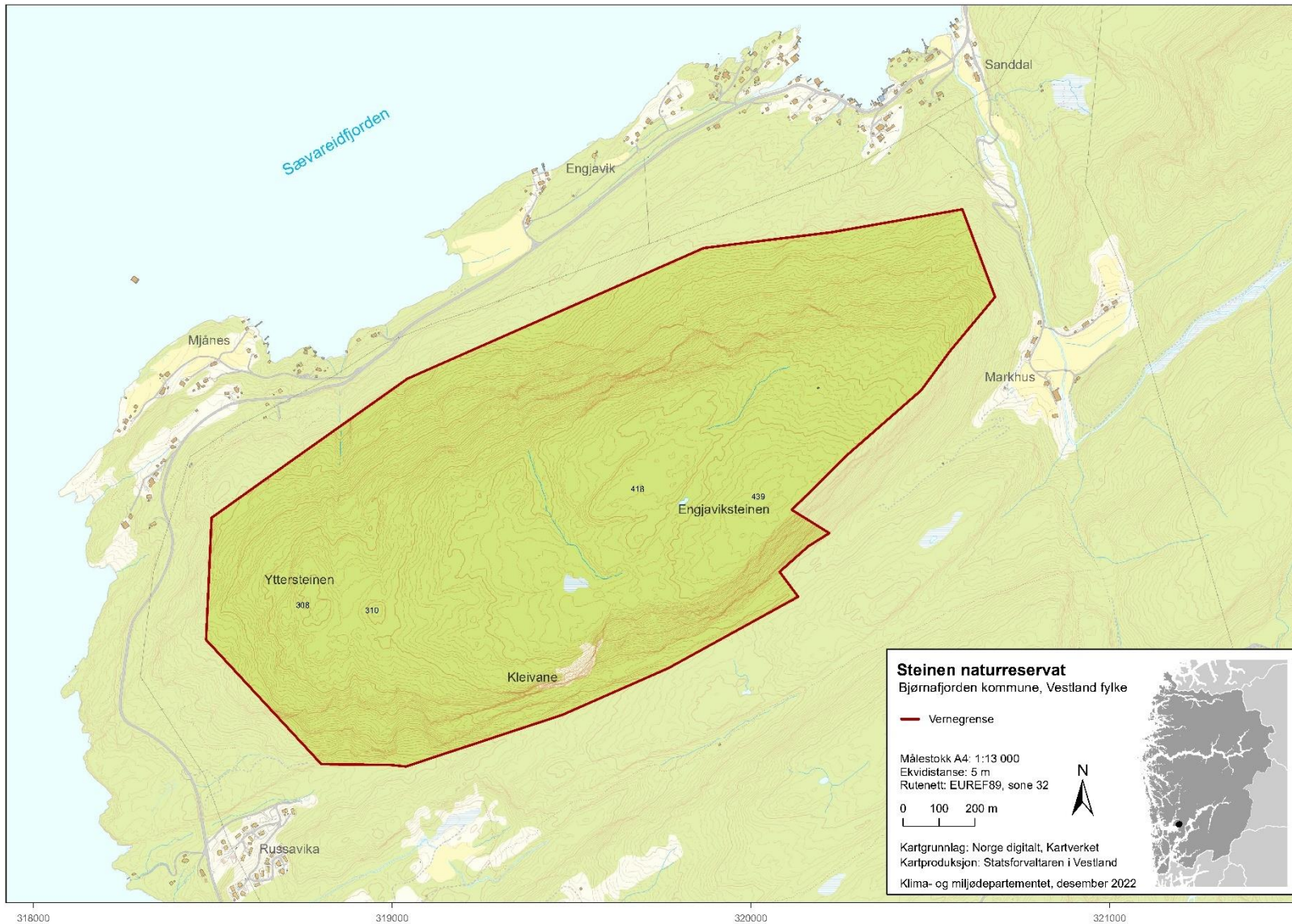
292000

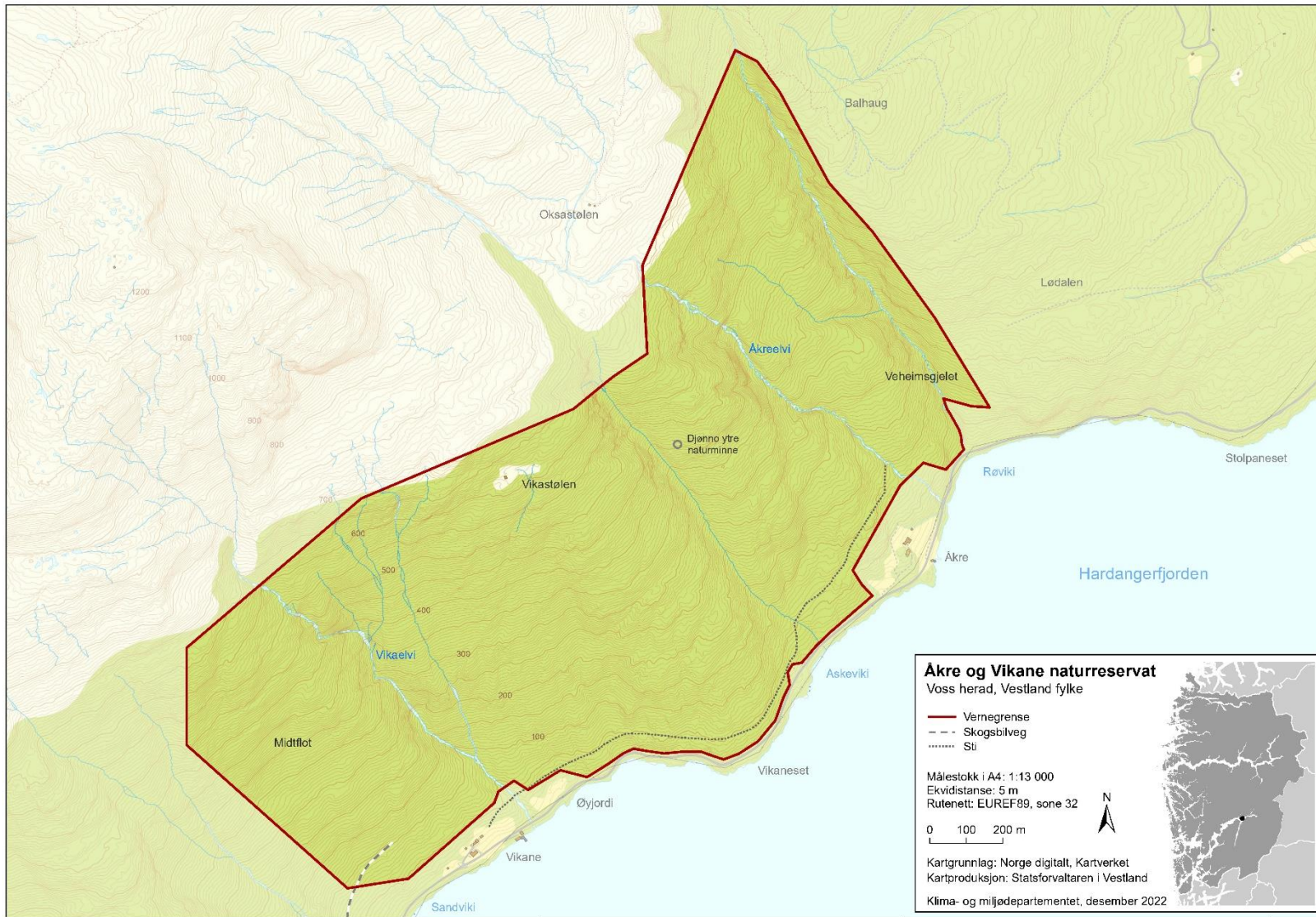
293000

6776000

6775000

6774000





373000

374000

375000

376000

6762500

6762500

6762500