



Trygg framtid for folk og natur.



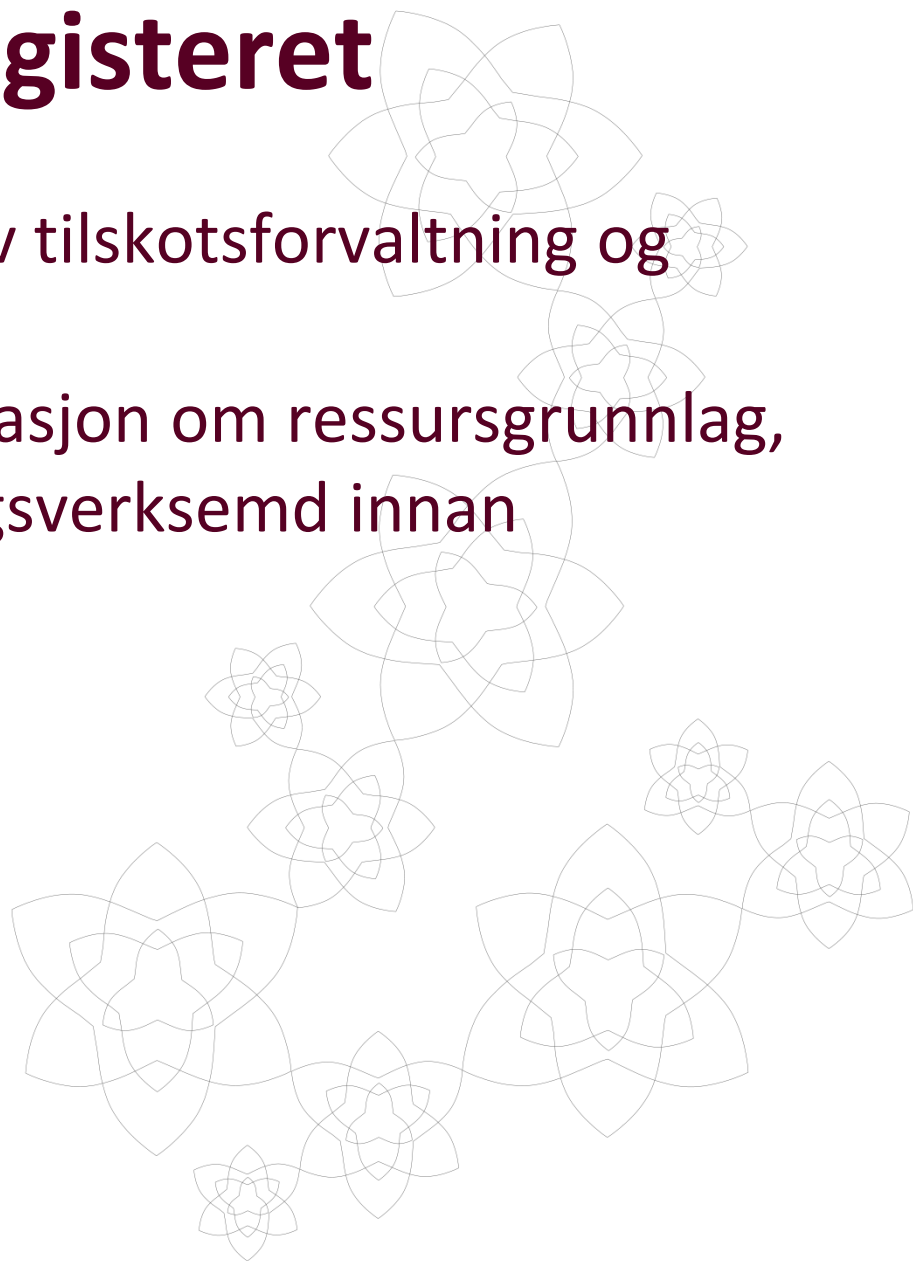
Landbruksregisteret

Målsetting, oppbygging, virkemåte, oppgaver,
demonstrasjon



Målsetting for registeret

- ▶ Registerkjerne for effektiv tilskotsforvaltning og administrasjon.
- ▶ Registerkjerne for informasjon om ressursgrunnlag, miljø, landskap og næringsverksemd innan landbruket



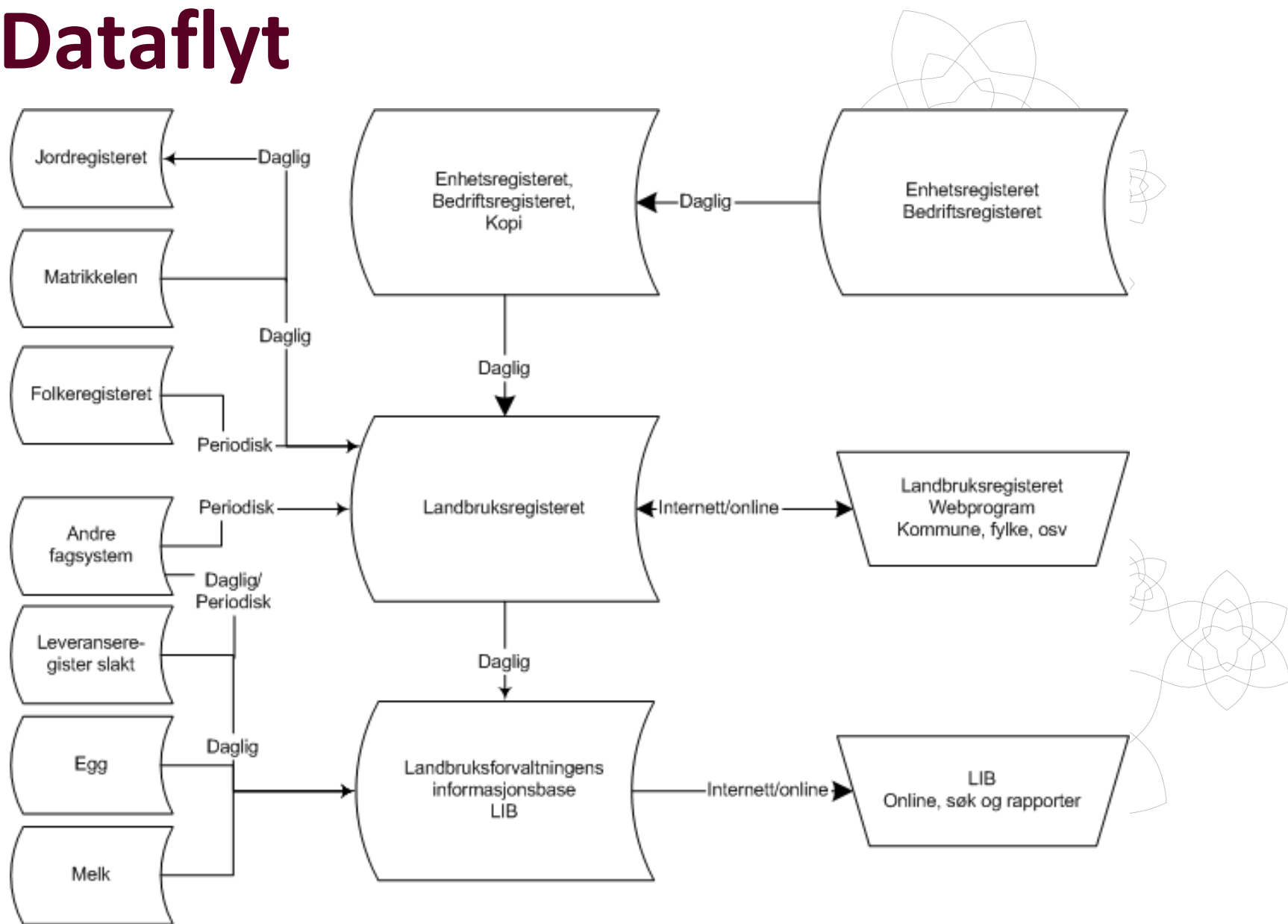


Delmål

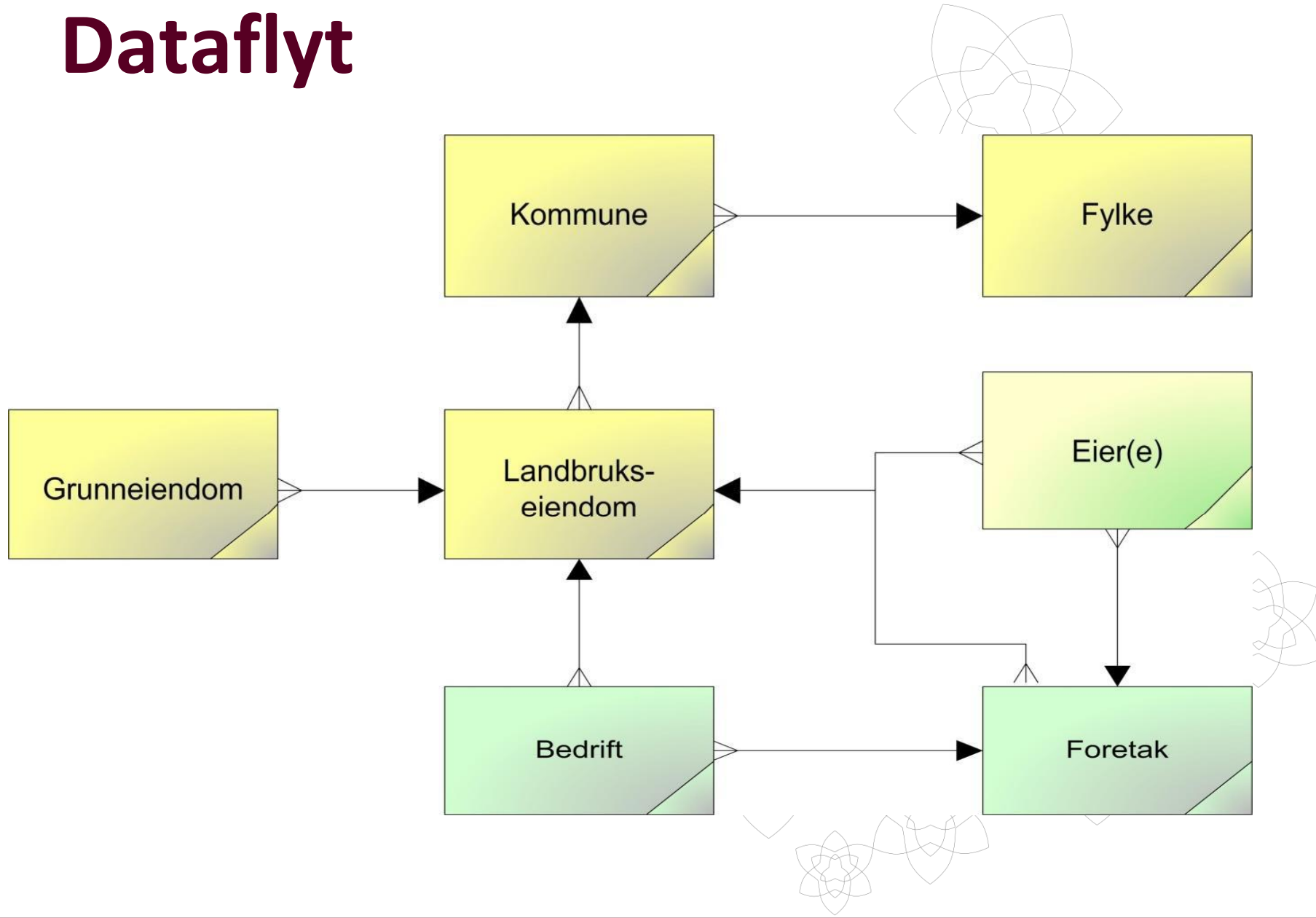
- Sikre betre kontrollgrunnlag for dei arealbaserte tilskota
- Sikre tilfredsstillande oppdatering av ulike register innan landbruket gjennom samordna og rasjonelle rutinar.
- Sikre identisk bruk av einingar og identifikasjon for all datainnsamling i landbruket.
- Gi totaloversikt over tal landbrukseigedomar, landbruksbedrifter og landbruksføretak samt personar som er knytte til landbruket som eigarar av landbrukseigedomar eller som innehavarar av landbruksføretak.
- Vere registerkjerne for saksbehandling og tilskotsforvaltning på kommunalt nivå gjennom nettbaserte forvaltningssystem, men også på fylkes- og sentralt nivå
- Utgjere basis for offisiell landbruksstatistikk, bl.a. som grunnlag for trekking av utval, og for samankopling av data frå ulike kjelder.
- Gi sikre data for offentlig planlegging, forskning og utgreiing.
- Gi stedfesting av landbrukseigedomar og mulegheiter for å kople til data frå digitale ressurskart.



Dataflyt

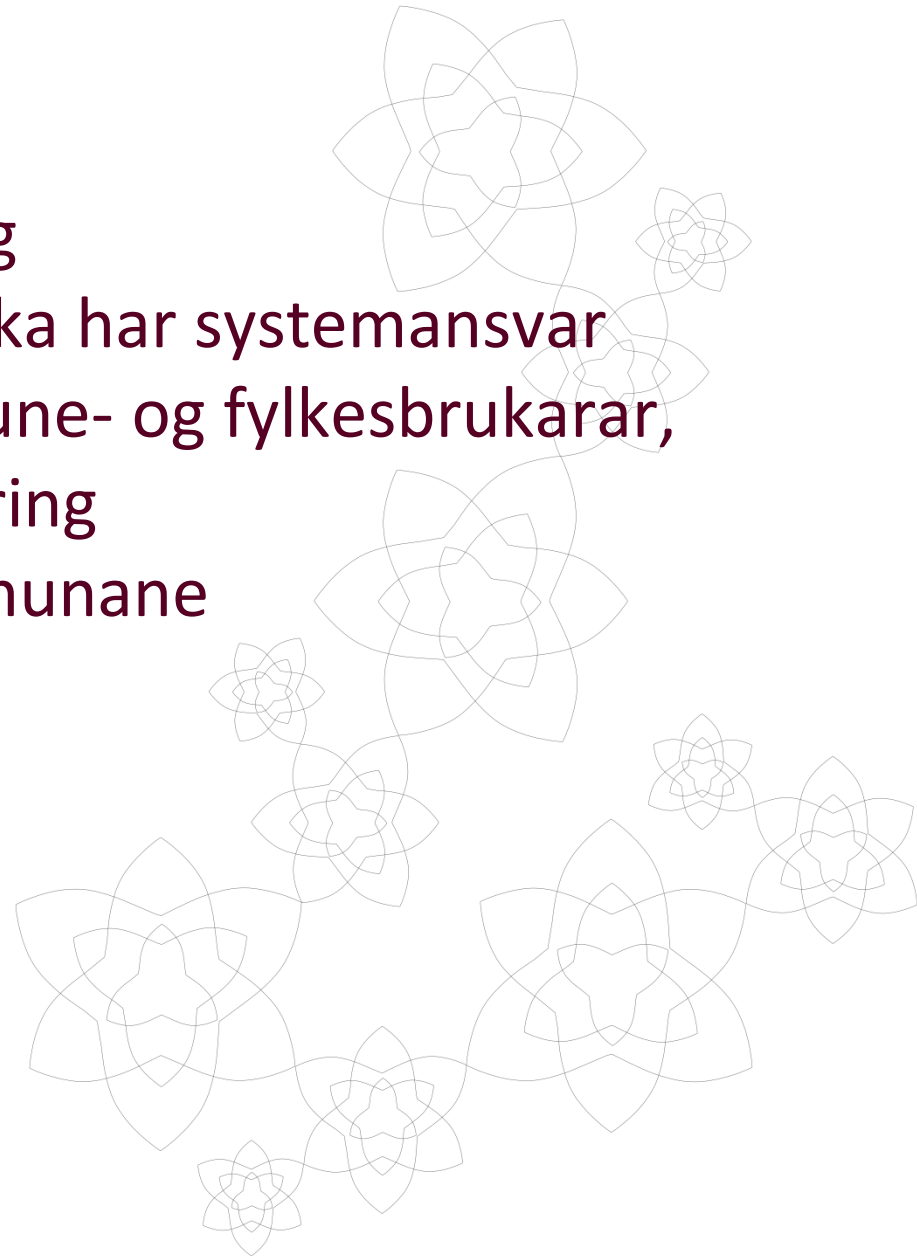


Dataflyt



Roller og ansvar

- ▶ Landbruksdirektoratet eig
- ▶ Landbruksdirektøren i fylka har systemansvar
 - ▶ Autorisasjon av kommune- og fylkesbrukarar, brukarstøtte og opplæring
- ▶ Systemansvarlege i kommunane





Oppgaver for kommunen

- ▶ Kan gjere oppslag på alt, og kan gjere endringer på data frå sin eigen kommune, eller dei kommunane landbrukskontoret har ansvar for.
- ▶ Har tilgang til å gjere endringar på og oppretting av:
 - ▶ Grunneigedomar og landbrukseigedomar
 - ▶ Personar
 - ▶ Endre Gardidnummer og løpenummer i produsentnummeret
 - ▶ Endre Lreg-adresse
 - ▶ Endre driftstilknytting (hovudnummer og drift)
 - ▶ Opprette/Hente føretak
- ▶ Fylkesmannen opprettar brukarar med denne rolla.



LIB – eit godt hjelpemiddel

	LREG 150 - Eiendommer med endrete koordinater for driftssenter	Kjøres månedlig av saksbehandlere for distrikttilskudd melk og kjøtt i SVP. Den viser hvilke landbrukseiendommer koordinatene for driftssenteret er endret på. Nytt DS kan bety annen sone for foretaket som er knyttet til eiendommen
	LREG - 610 - Foretaksliste	Liste over foretak med organisasjonsnummer, navn, disponert areal ved siste søknadsomgang, hovednummer, driftssenterets areal, alt areal som et eller flere foretak på driftssenteret disponerte og produktiv skog.
	LREG - 620 - Landbrukseiendommer med aktiv driftstilknytning og tilhørende areal	Liste. "Aktiv driftstilknytning" betyr A) Foretaket er aktivt B) Bedriften er aktiv C) Landbrukseiendommen er aktiv D) Knytningen mellom bedrift og landbrukseiendom er aktiv E) Knytningen mellom bedrift og foretak er aktiv
	LREG - 630 - Landbrukseiendommer med tilknyttede aktive eiere	Liste over landbrukseiendommer med tilknyttede aktive eiere. Se hvert enkelt regneark for mer detaljer. Resultatet kan filtreres på en eller alle kommuner ved hjelp av Sideelementer.
	LREG - 640 - Landbrukseiendommer med grunneiendommer og arealer. Løse grunneiendommer	Rapporten lister aktive landbrukseiendommer med aktive tilknyttede eiere, adresse, grunneiendommer og areal på både landbrukseiendommen og grunneiendommen. Ark to lister aktive grunneiendommer uten knytning til landbrukseiendom
	LREG - 650 - Endringer utført fra oppgitt dato	Liste over objekter endret i landbruksregisteret etter valgt dato. Regneark for eierknytning, landbrukseiendom, grunneiendom og registrerte og uregistrerte foretak
	LREG - 651 - Objekter opprettet fra oppgitt dato	Liste over landbrukseiendommer eller grunneiendommer opprettet fra en oppgitt dato.
	LREG 660 Eiere med flere landbrukseiendommer	Liste over eiere med eiertilknytning til flere landbrukseiendommer i samme kommune. Rapporten kan kjøres for ett fylke eller en kommune, og den sorteres alfabetisk etter eiers etternavn og hovednummer.
	LREG 901- Uttrekk av kartdata fra Landbruksregistret	Liste med kartdata. Rapporten kan kjøres for ett eller flere fylker og for en eller flere kommuner i valgt(e) fylke(r) og ett koordinatsystem. Den



Meir informasjon

Brukarretteiinga for
Landbruksregisteret har

Definisjonar

Rutiner

Framgangsmåtar

Du finn den på:

www.landbruksdirektoratet.no

etter at saksbehandlar har

logga på og valt tenesta

Landbruksregisteret





Demonstrasjon

- Forklare skjermbilde
- Behandle meldingar
- Hente Føretak
- Hente føretak som ikkje skal drive
- Uregistrert føretak
- Flytte føretak
- Opprette Landbrukseigedom
- Opprette grunneigedom
- Endre eigedom
- Opprette person

