



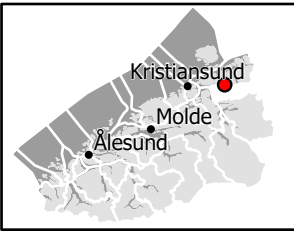
Storslett_Klaven
Aure kommune, Møre og Romsdal fylke

 Grense for foreslått verneområdet

Målestokk: 1: 7000 i A4
 Ekvidistanse: 10 m
 Koord.sys.: ETRS 1989 UTM Zone 32N
 Grunnkartdata: FKB, N5 og N20 2021
 Kartverket og Geovekst

0 70 140 280 m

 N



Kartproduksjon: Statsforvaltaren i Møre og Romsdal
Statsforvaltaren i Møre og Romsdal, desember 2021