

Forskrift om vern av Fjella og Burumtjern naturreservat, Marker og Rakkestad kommuner, Østfold

Fastsatt ved kongelig resolusjon [dato] med hjemmel i lov 19. juni 2009 nr. 100 om forvaltning av naturens mangfold (naturmangfoldloven) § 34, jf. § 37 og § 62. Fremmet av Klima- og miljødepartementet.

§ 1 Formål

Formålet med forskriften er å bevare et større område med eldre furu- og granskog med de naturlig forekommende arter, naturtyper og økologiske prosesser. Reservatet er et referanseområde for denne naturtypen og er av særskilt naturvitenskapelig verdi. Området har særskilt betydning for biologisk mangfold med forekomst av sjeldne og sårbare arter og naturtyper.

Det er en målsetting å beholde verneverdiene i mest mulig urørt tilstand, og eventuelt videreutvikle dem.

§ 2 Geografisk avgrensing

Naturreservatet berører følgende gnr./bnr.: Marker kommune: 29/1, 29/2, 32/1, 32/2, 84/1, 85/1, 86/1, 86/2 og 86/7. Rakkestad kommune: 42/3, 45/2, 45/4, 45/5, 45/6, 45/8, 45/10, 45/11, 45/12, 46/6, 46/7, 46/10, 46/19, 46/21 og 46/22.

Naturreservatet dekker et totalareal på [arealtall] dekar.

Grensene for naturreservatet går fram av kart datert Klima- og miljødepartementet [dato]. De nøyaktige grensene for naturreservatet skal avmerkes i marka. Knekkpunktene skal koordinatfestes.

Verneforskriften med kart oppbevares i Marker og Rakkestad kommuner, hos Statsforvalteren i Oslo og Viken, i Miljødirektoratet og i Klima- og miljødepartementet.

§ 3 Vernebestemmelser

I naturreservatet må ingen foreta noe som forringer verneverdiene angitt i verneformålet.

I naturreservatet gjelder følgende bestemmelser

- a. Vegetasjonen, herunder døde busker og trær, er vernet mot skade og ødeleggelse. Det er forbudt å fjerne planter og sopp inkludert lav eller deler av disse fra naturreservatet. Planting eller såing av trær og annen vegetasjon er forbudt.
- b. Dyrelivet, herunder reirplasser og hiområder, er vernet mot skade, ødeleggelse og unødig forstyrrelse. Utsetting av dyr er forbudt.
- c. Området er vernet mot ethvert tiltak som kan endre naturmiljøet, som f.eks. oppføring av bygninger, anlegg, gjerder, andre varige eller midlertidige innretninger, parkering av campingvogner, brakker e.l., framføring av luftledninger, jordkabler, kloakkledninger, bygging av veier, drenering eller annen form for tørrlegging, uttak, oppfylling og lagring av masse, utføring av kloakk eller andre konsentrerte forurensningstilførsler, henleggelse av avfall, gjødsling, kalking eller bruk av kjemiske bekjempingsmidler. Forsøpling er forbudt. Opplistingen av tiltak er ikke uttømmende.
- d. Bruk av naturreservatet til telteirer, idrettsarrangementer eller andre større arrangementer er forbudt.

§ 4 Generelle unntak fra vernebestemmelsene

Vernebestemmelsene i § 3 annet ledd er ikke til hinder for:

- a. Sanking av bær og matsopp.
- b. Jakt, fangst og fiske i samsvar med gjeldende lovverk.
- c. Utsetting av saltsteiner.
- d. Oppsetting og bruk av midlertidige, mobile jakttårn for storviltjakt i en periode fra 2 uker før jaktstart til 2 uker etter avsluttet jakt samme jaktseason.
- e. Skadefelling av store rovdyr i samsvar med gjeldende lovverk.
- f. Beiting.
- g. Istandsetting og vedlikehold av eksisterende bygninger, anlegg og andre innretninger.
- h. Istandsetting og vedlikehold av eksisterende reguleringsinstallasjoner. Det er ikke tillatt å øke øvre eller senke nedre kotehøyde for reguleringssonen.
- i. Vedlikehold av eksisterende vegger inntegnet på vernekartet, i henhold til standard på vernetidspunktet.
- j. Vedlikehold i form av vegetasjonsrydding av eksisterende traktorspor inntegnet på vernekartet for utkjøring av felt storvilt.
- k. Hogst av trær i en sone på inntil 30 meter rundt eksisterende hytter og inntil 50 meter rundt Frønesvillaen. Bålbrenning med tørrkvist og medbrakt ved, som ikke påfører fjelloverflater skade og som er i samsvar med gjeldende lovverk.
- l. Fortøyning av en båt ved Frønesjøen og en båt ved Langvannet.
- m. Rydding, merking, skilting og vedlikehold av eksisterende stier, skiløyper og klopper angitt på vernekartet, i henhold til standard på vernetidspunktet.

§ 5 Regulering av ferdsel

All ferdsel skal skje varsomt og ta hensyn til vegetasjon, dyreliv og kulturminner.

I naturreservatet gjelder følgende bestemmelser om ferdsel:

- a. Motorisert ferdsel til lands og til vanns er forbudt, herunder start og landing med luftfartøy.
- b. Bruk av sykkel og ridning er forbudt, med unntak for på vei og sti ved Burumbekken avmerket på vernekartet.

§ 6 Generelle unntak fra ferdselsbestemmelsene

Ferdselsbestemmelsene i § 5 er ikke til hinder for gjennomføring av militær operativ virksomhet og tiltak i forbindelse med ambulanse-, politi-, brannvern-, rednings- og oppsynsvirksomhet, samt gjennomføring av skjøtsels- og forvaltningsoppgaver som er bestemt av forvaltningsmyndigheten. Unntaket gjelder ikke øvingsvirksomhet.

Ferdselsbestemmelsene i § 5 annet ledd er ikke til hinder for:

- a. Nødvendig motorferdsel i forbindelse med uttransport av syke og skadde bufe. Kjøretøy som benyttes skal være skånsomt mot markoverflaten. Det skal gis melding til ansvarlig oppsyn for verneområdet i forkant av kjøring.
- b. Nødvendig uttransport av felt elg, hjort, villsvin og store rovdyr med lett beltekjøretøy som ikke setter varige spor i terrenget.

- c. Preparering av skiløype langs trasé inntegnet på vernekartet med snøskuter eller andre prepareringsmaskiner med tilsvarende bredde.
- d. Nødvendig motorferdsel på eksisterende vei til hytter ved Frønesjøen og i forbindelse med jakt på hjortevilt, for grunneieren og den grunneieren gir tillatelse.
- e. Nødvendig motorferdsel på eksisterende vei til eiendommen gnr./bnr. 45/13.
- f. landing og start med Forsvarets luftfartøy

§ 7 Spesifiserte dispensasjonsbestemmelser

Forvaltningsmyndigheten kan etter søknad gi dispensasjon til:

- a. Avgrenset bruk av naturreservatet for aktiviteter nevnt i § 3 andre ledd bokstav d.
- b. Istandsetting, vedlikehold og skjøtsel av kulturminner.
- c. Tiltak i forbindelse med forvaltning av vilt og fisk.
- d. Oppsetting av gjerder i forbindelse med beiting.
- e. Nødvendig uttransport av felt elg, hjort, villsvin og store rovdyr med annet kjøretøy enn lett beltekjøretøy som nevnt i § 6 andre ledd bokstav b.
- f. Bruk av naturreservatet til miljøtilpasset reiselivsvirksomhet.
- g. Enkel opprustning av løypetraseer.
- h. Gjenoppføring av bygninger som går tapt ved brann eller naturskade.
- i. Nødvendig motorferdsel i forbindelse med aktiviteter nevnt i § 4 bokstav c, g, h og i, og § 7 bokstav b, c, d, g og h.
- j. Nødvendig motorferdsel i forbindelse med transport av materialer med snøskuter på frossen og snødekt mark fra Klemma til eksisterende hytte på gnr./bnr. 45/6.

§ 8 Generelle dispensasjonsbestemmelser

Forvaltningsmyndigheten kan gjøre unntak fra forskriften dersom det ikke strider mot vernevedtakets formål og ikke kan påvirke verneverdiene nevneverdig, eller dersom sikkerhetshensyn eller hensynet til vesentlige samfunnsinteresser gjør det nødvendig, jf. naturmangfoldloven § 48.

§ 9 Skjøtsel

Forvaltningsmyndigheten, eller den forvaltningsmyndigheten bestemmer, kan iverksette tiltak for å opprettholde eller oppnå den natur- eller kulturtilstand som er formålet med vernet, i henhold til naturmangfoldloven § 47.

§ 10 Forvaltningsplan

Det kan utarbeides forvaltningsplan med nærmere retningslinjer for forvaltning av naturreservatet. Forvaltningsplanen kan inneholde nærmere retningslinjer for gjennomføring av skjøtsel.

§ 11 Forvaltningsmyndighet








Miljødirektoratet fastsetter hvem som er forvaltningsmyndighet etter denne forskriften. Miljødirektoratet kan delegere myndigheten til kommuner som samtykker til det.

§ 12 Ikrafttredelse

Denne forskriften trer i kraft straks. Samtidig oppheves Forskrift 13.desember 2013 nr. 1458 om vern av Fjella naturreservat, Marker og Rakkestad kommuner, og Forskrift 23. juni 2020 nr. 1320 om vern av Burumtjern naturreservat, Marker.

Fjella og Burumtjern naturreservat

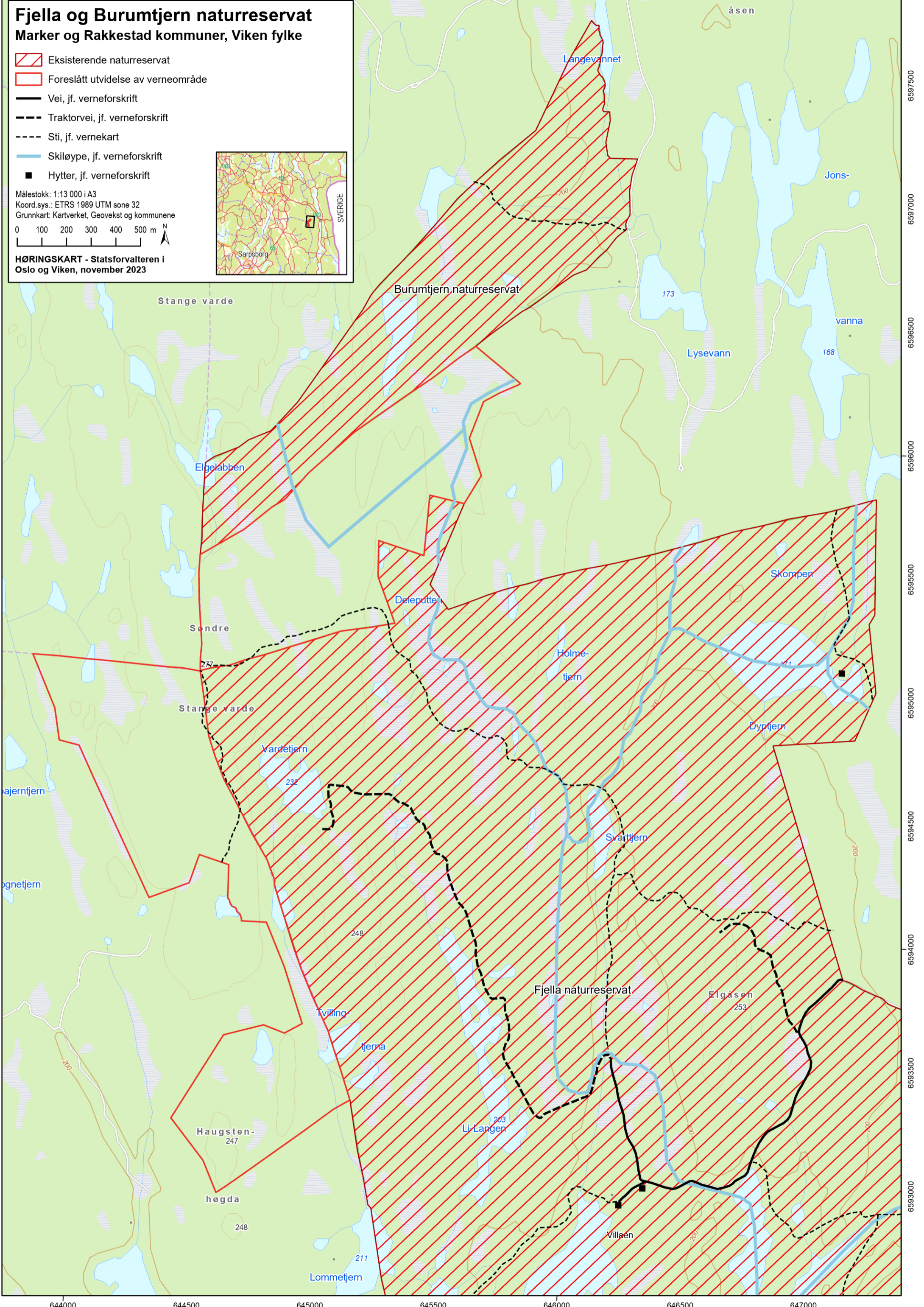
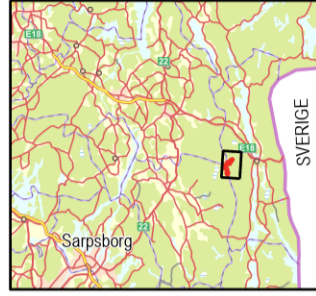
Marker og Rakkestad kommuner, Viken fylke

-  Eksisterende naturreservat
-  Foreslått utvidelse av verneområde
-  Vei, jf. verneforskrift
-  Traktorvei, jf. verneforskrift
-  Sti, jf. vernekart
-  Skiløype, jf. verneforskrift
-  Hytter, jf. verneforskrift

Målestokk: 1:13 000 i A3
Koord.sys.: ETRS 1989 UTM sone 32
Grunnkart: Kartverket, Geovekst og kommunene

0 100 200 300 400 500 m

HØRINGSKART - Statsforvalteren i Oslo og Viken, november 2023



644000 644500 645000 645500 646000 646500 647000

6597500
6597000
6596500
6596000
6595500
6595000
6594500
6594000
6593500
6593000