



Steinøya naturreservat

Stor-Elvdal kommune, Innlandet



-  Grense for verneområdet
-  Bu, jf. verneforskrift

Målestokk: 1:3 000 i A4

Ekvidistans: 5 m

Rutenett: WGS 1984 UTM sone 32

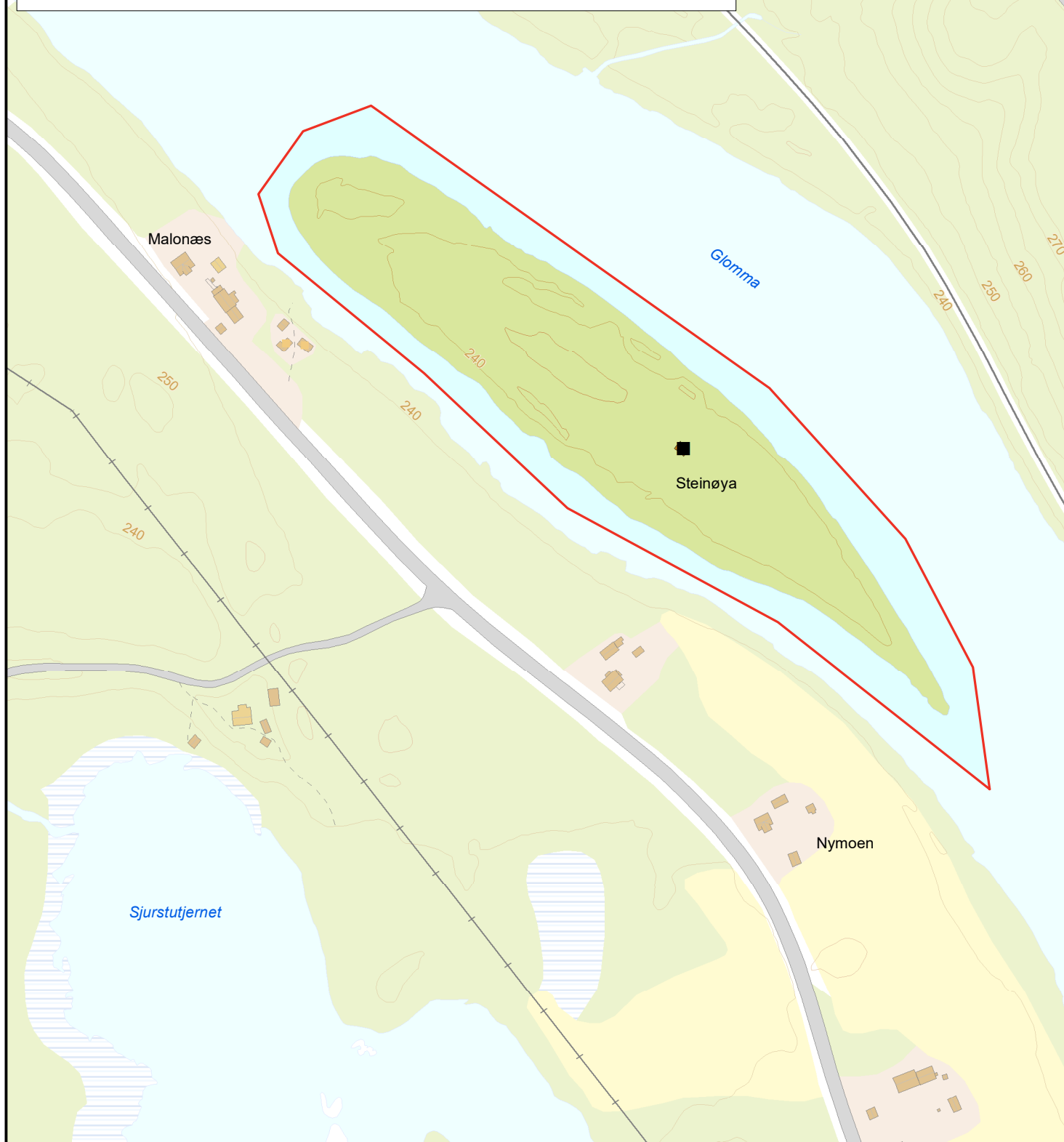
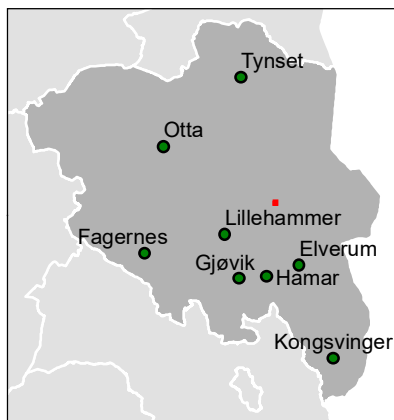
Kartgrunnlag: FKB

Kilde: Kartverket, Geovekst og kommunene

0 100 200 m

Kartproduksjon: Statsforvalteren i Innlandet

Klima- og miljødepartementet, februar 2022



6 803 250

6 803 000

6 802 750

620 000

620 250