




# Honganvik naturreservat

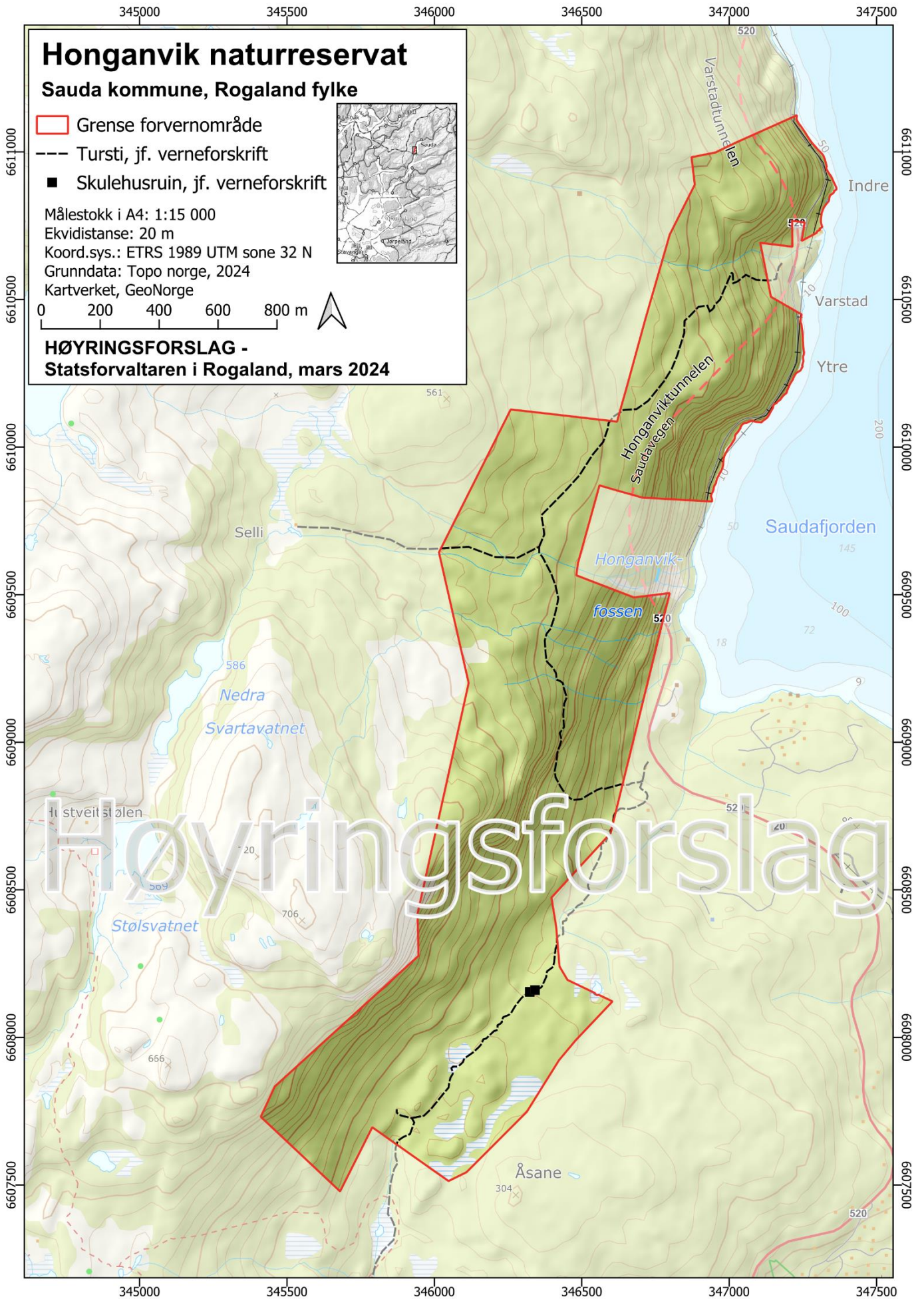
Sauda kommune, Rogaland fylke

-  Grense forvernområde
-  Tursti, jf. verneforskrift
-  Skulehusruin, jf. verneforskrift

Målestokk i A4: 1:15 000  
Ekvidistans: 20 m  
Koord.sys.: ETRS 1989 UTM sone 32 N  
Grunndata: Topo Norge, 2024  
Kartverket, GeoNorge



**HØYRINGSFORSLAG -**  
**Statsforvaltaren i Rogaland, mars 2024**



## **Forskrift om vern av Honganvik naturreservat, Sauda kommune, Rogaland**

Fastsett ved kongeleg resolusjon [dato] med heimel i lov 19. juni 2009 nr. 100 om forvaltning av naturens mangfold (naturmangfoldloven) § 34 og § 62. Fremja av Klima- og miljødepartementet.

### **§ 1 Føremål**

Føremålet med forskrifta er å ta vare på eit område som inneheld trua, sjeldan og sårbar natur. Området har innslag av frisk rik edellauvskog, lågurtfuruskog og flaumskogsmark, samt boreal lauvskog med bjørk og stort innslag av rogn. Den rike edellauvskogen består av eik, ask, alm og lind, nokre av trea er store og gamle og nokre er styva. I tillegg er det god førekomst av barlind. Vidare er formålet å ta vare på eit område som inneheld eit rikt fugleliv og fleire sårbare fuglearter.

Det er ei målsetting å ta vare på verneverdiane i mest mogleg urørd tilstand, med stadeigne artar og naturtypar og naturleg skogdynamikk, og eventuelt vidareutvikle dei.

### **§ 2 Geografisk avgrensing**

Naturreservatet omfattar følgjande gnr./bnr.: Sauda kommune: 1/1, 4/1, 5/1, 5/2, 6/1, 8/4, 20/6, 20/8 og 22/8.

Naturreservatet dekker eit totalareal på 2095 daa. Grensene for naturreservatet går fram av kart datert Klima- og miljødepartementet [dato]. Dei nøyaktige grensene for naturreservatet skal merkast av i marka. Knekkpunkta skal koordinatfestast.

Verneforskrifta med kart blir oppbevart i Sauda kommune, hos Statsforvaltaren i Rogaland, i Miljødirektoratet og i Klima- og miljødepartementet.

### **§ 3 Vernereglar**

I naturreservatet må ingen gjere noko som skadar verneverdiane som går fram av føremålet med vernet.

I naturreservatet gjeld følgjande vernereglar:

- a. Vegetasjonen, medrekna daude buskar og tre, er verna mot skade og øydelegging. Det er forbode å fjerne plantar og sopp, medrekna lav eller deler av desse frå naturreservatet. Planting eller såing av tre og annan vegetasjon er forbode.
- b. Dyrelivet, medrekna reirplassar og hiområde, er verna mot skade, øydelegging og unødig forstyrning. Utsetting av dyr er forbode.
- c. Det må ikkje settast i verk tiltak som kan endre naturmiljøet, som til dømes oppføring av bygningar, anlegg og andre varige eller mellombelse innretningar, parkering av campingvogner, brakker e.l., framføring av luftleidningar, jordkablar, kloakkleidningar, bygging av vegar, drenering eller anna form for tørrlegging, uttak, oppfylling og lagring av masse, utføring av kloakk eller anna form for forureining, etterlating av avfall, gjødsling, kalking eller bruk av kjemiske utryddingsmiddel. Forsøpling er forbode. Opplistinga av tiltak er ikkje uttømmende.
- d. Bruk av naturreservatet til større arrangement er forbode.

### **§ 4 Generelle unntak frå vernereglane**

Vernereglane i § 3 andre ledd er ikkje til hinder for

- a. sanking av bær og matsopp,
- b. jakt og fangst i samsvar med gjeldande lovverk,
- c. vedlikehald av eksisterande kulturminne/ruinmurar og andre anlegg og innretningar i samsvar med standard på vernetidspunktet,
- d. vedlikehald av eksisterande stiar i samsvar med tilstanden på vernetidspunktet,
- e. beiting,
- f. utsetting av saltstein,

- g. brenning av bål med tørrkvist frå bakken eller medteken ved, i samsvar med gjeldande lovverk,
- h. oppsetting av mellombelse, mobile jaktårn for storviltjakt
- i. forsiktig rydding av småbuskar og kvist i samband med storviltjakt
- j. felling av store rovdyr i samsvar med gjeldande lovverk,
- k. vedlikehald av eksisterande, enkle klatreruter,
- l. drift og vedlikehald, samt istandsetting ved akutt utfall eller fare for akutt utfall på eksisterande energi- og kraftanlegg i og inntil verneområdet, og
- m. oppgradering eller fornying av kraftleidningar for heving av spenningsnivå og auking av linetverrsnittet, når tiltaket ikkje skadar verneverdiane angitt i verneføremålet nemneverdig.

### § 5 Regulering av ferdsel

All ferdsel skal skje varsamt og ta omsyn til vegetasjon, dyreliv og kulturminne.

I naturreservatet gjeld følgjande reglar om ferdsel:

- a. Motorisert ferdsel på land er forbode, medrekna landing og start med luftfartøy.
- b. Sykling, ridning og bruk av hest er forbode utanom på eksisterande stiar vist på vernekartet.

### § 6 Generelle unntak frå ferdselsreglane

Ferdselsreglane i § 5 er ikkje til hinder for gjennomføring av militær operativ verksemd og tiltak i samband med ambulanse-, politi-, brannvern-, rednings- og oppsynsverksemd, samt gjennomføring av skjøtsels- og forvaltningsoppgåver som er bestemt av forvaltningsstyresmakta. Unntaket gjeld ikkje øvingsverksemd.

Ferdselsreglane i § 5 annet ledd er ikkje til hinder for

- a. naudsynt motorferdsel for uttransport av sjuke og skadde bufe. Køyretøy som nyttast skal vere skånsamt mot markoverflata. Det skal sendast melding til ansvarleg oppsyn for verneområdet i forkant av køyring.
- b. naudsynt uttransport av felt elg og hjort med lett beltekøyretøy som ikkje set varige spor i terrenget,
- c. landing og start med Forsvaret sine luftfartøy, og
- d. naudsynt motorferdsel i samband med akutt utfall eller fare for akutt utfall på eksisterande energi- og kraftanlegg. Ved bruk av motorisert transport skal det i etterkant sendast melding til forvaltningsstyresmakta.

### § 7 Spesifiserte dispensasjonsreglar

Forvaltningsstyresmakta kan etter søknad gi dispensasjon til

- a. istandsetting, vedlikehald og skjøtsel av kulturminne,
- b. tiltak i samband med forvaltning av vilt,
- c. naudsynt uttransport av felt elg og hjort med andre køyretøy enn lett beltekøyretøy som nemnt i § 6 andre ledd bokstav b,
- d. oppsetting og vedlikehald av gjerder,
- e. merking og rydding av nye stiar,
- f. avgrensa bruk av naturreservatet for aktivitetar nemnt i § 3 andre ledd bokstav d,
- g. hogst av etablerte plantefelt av gran, inklusiv ringbarking og uttak av gran og eventuelle utanlandske treslag,
- h. bruk av hest og slede på gammalt vis, i samband med uttak av gran og utanlandske treslag for nytte til vedlikehald av bygg på Hustveit, jf. § 7 bokstav g,
- i. etablering av avgrensa mengd enkle klatreruter i vegskjering og fjellside opp frå gamlevegen,
- j. oppgradering og fornying av kraftleidningar som ikkje fell inn under § 4,
- k. naudsynt motorferdsel i samband med drift og vedlikehald, samt oppgradering og fornying av eksisterande kraftleidning, jf. § 7 bokstav i, og
- l. naudsynt motorferdsel i samband med aktivitetar etter § 4 bokstav c og f, § 7 bokstav a, b, d og g.

#### § 8 *Generelle dispensasjonsreglar*

Forvaltningsstyresmakta kan gjere unntak frå forskrifta dersom det ikkje strir mot føremålet med vernet og ikkje kan påverke verneverdiane nemneverdig, eller dersom omsyn til tryggleik eller omsynet til vesentlege samfunnsinteresser gjer det naudsynt, jf. naturmangfoldloven § 48.

#### § 9 *Skjøtsel*

Forvaltningsstyresmakta, eller den forvaltningsstyresmakta bestemmer, kan setje i verk tiltak for å oppretthalde eller oppnå den natur- eller kulturtilstand som er føremålet med vernet, jf. naturmangfoldloven § 47.

#### § 10 *Forvaltningsplan*

Det kan utarbeidast forvaltningsplan med nærare retningsliner for forvaltning av naturreservatet. Forvaltningsplanen kan innehalde nærare retningsliner for gjennomføring av skjøtsel.

#### § 11 *Forvaltningsstyresmakt*

Miljødirektoratet fastset kven som er forvaltningsstyresmakt etter denne forskrifta. Miljødirektoratet kan delegera styresmakta til kommunar som samtykker til det.

#### § 12 *Ikraftsetjing*

Denne forskrifta trer i kraft straks.