







# Forslag til avgrensning av Nordhuehøgda naturreservat

## Elverum kommune, Hedmark

-  Grense for foreslått naturreservat
-  Skiløype, jf. verneforskrift
-  Sti, jf. verneforskrift
-  Traktorveg, jf. verneforskrift
-  Veg, jf. verneforskrift
-  Koie, jf. verneforskrift

Rutenett: WGS 1984 UTM Sone 32N  
Målestokk: 1:15 000  
0 200 400 600 800 1 000 m  
Fylkesmannen i Innlandet, januar 2019

