

Landbruksregisteret

25. Mai

Kay Henrik Bucher



Statsforvalteren i Oslo og Viken





Litt historikk

I juni 1988 leverte arbeidsgruppen for databaser og kommunikasjon en utredning om behovet for et enhetlig registergrunnlag for landbruket. Arbeidsgruppen hadde følgende målsettinger for registeret.

Utgjøre en felles basis for all datainnsamling som sikrer identisk bruk av enheter og ID.

Gi en totalramme for enheter som hører med under landbruk, og dermed gi dekningsgrad for ulike datakilder.

Utgjøre basis for offisiell landbruksstatistikk. bl.a. som registergrunnlag for trekking av utvalg, og for sammenkobling av data fra ulike kilder.

Gi grunnlag for rasjonelt ajourhold av ulike landbruksregistre.

Være et registergrunnlag for lokal saksbehandling.



Hva er Landbruksregisteret

- «Kunderregister» for Landbruksdirektoratet
- Informasjon/grunndata om landbrukseiendommer, personer og foretak, og eventuell sammenheng mellom disse enhetene.
- Registeret sikrer entydig og felles identifikasjon av enhetene.

Enhetsregisteret (organisasjonsnummer)

Folkeregisteret (fødselsnummer)

Matrikkelen (gårdsnummer/bruksnummer/festenummer pr. grunneiendom).

Tilleggsidentifikasjon: Produsentnummeret *Denne nummerserien vil etter hvert avvikles (SLF 2006)*



Hovedmål

1. Registerkjerne for effektiv tilskuddsforvaltning og administrasjon.
2. Registerkjerne for informasjon om ressursgrunnlag, miljø, landskap og næringsvirksomhet innen landbruket.

-



Delmål

- Sikre et bedre kontrollgrunnlag for de arealbaserte tilskuddene
- Sikre tilfredsstillende oppdatering av ulike registre innen landbruket gjennom samordnede og rasjonelle rutiner.
- Sikre identisk bruk av enheter og identifikasjon for all datainnsamling i landbruket.
- Gi totaloversikt over antall landbrukseiendommer, landbruksbedrifter og landbruksforetak samt personer som er knyttet til landbruket som eiere av landbrukseiendommer eller som innehavere av landbruksforetak.
- Være registerkjerne for saksbehandling og tilskuddsforvaltning på kommunalt nivå gjennom nettbaserte forvaltningssystem, men også på fylkes- og sentralt nivå



Roller og ansvar

- Landbruksdirektoratet *eier* Landbruksregisteret
- Landbruksdirektøren i fylket har *systemansvar*
- Autorisasjon av kommune- og fylkesbrukere, brukerstøtte og opplæring
- Kommunen *vedlikeholder* Landbruksregisteret - Systemansvarlige i kommunane
- Statsforvalteren oppretter brukere med rolle på kommunenivå og fylkesnivå



Formål

Primære oppgave er tilskuddsforvaltning

- Areal – kontrollgrunnlag PT/ RMP
- Foretak – underenhet/ virksomhet/ bedrift. Traktor+redskap
- Driftstilknytning
- Aktivitet i foretaket
- Eierinteresser
- Levende/ død
- Eierskap eiendom
- Disponerte arealer – hvem eier hvem leier



Hvem bruker det

Forvaltning - direkte:

Ldir SF kommunene

Data - indirekte:

Mattilsynet

Nortura

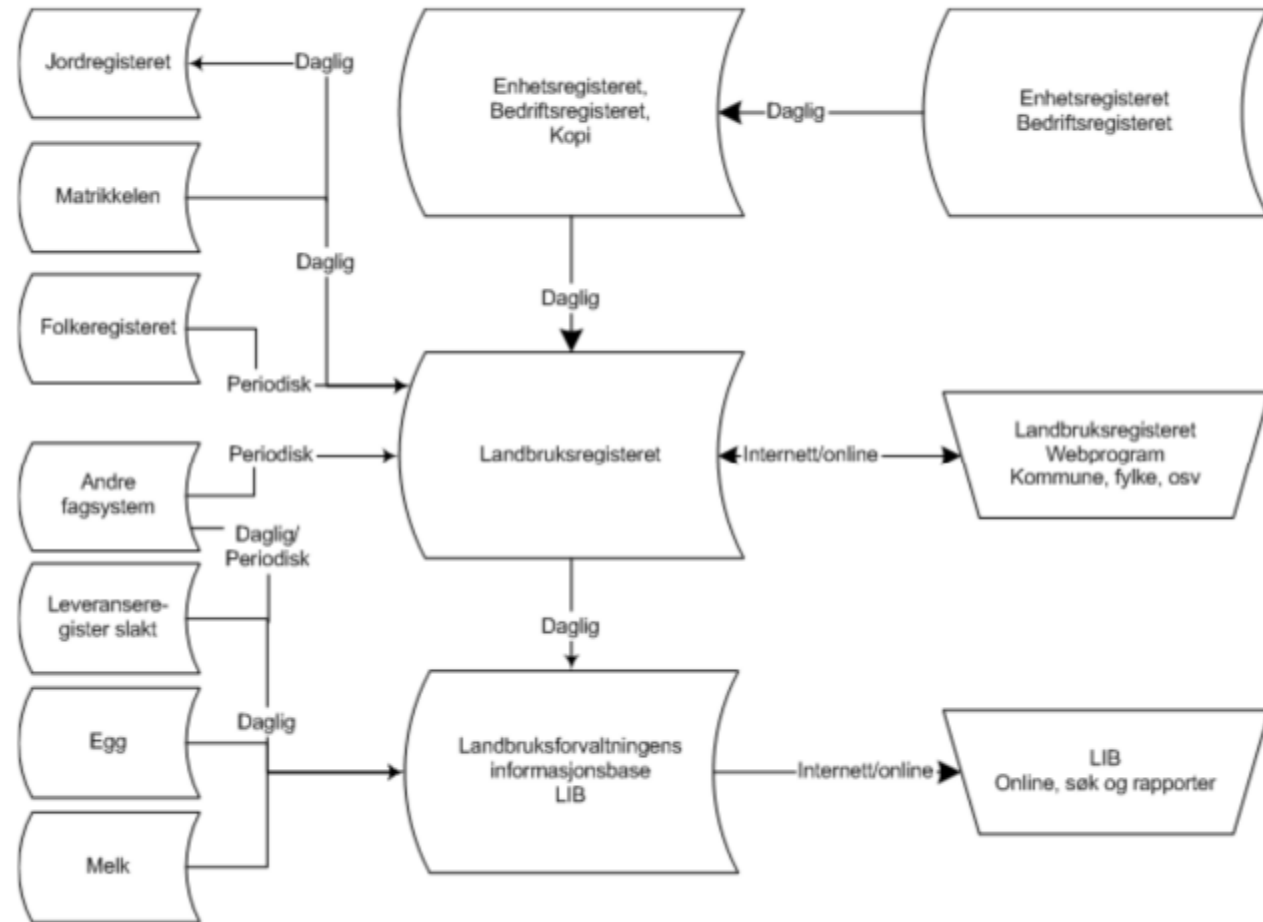
Tine

SSB m.m.

Landbrukets dataflyt (tidl. Produsentregisteret)

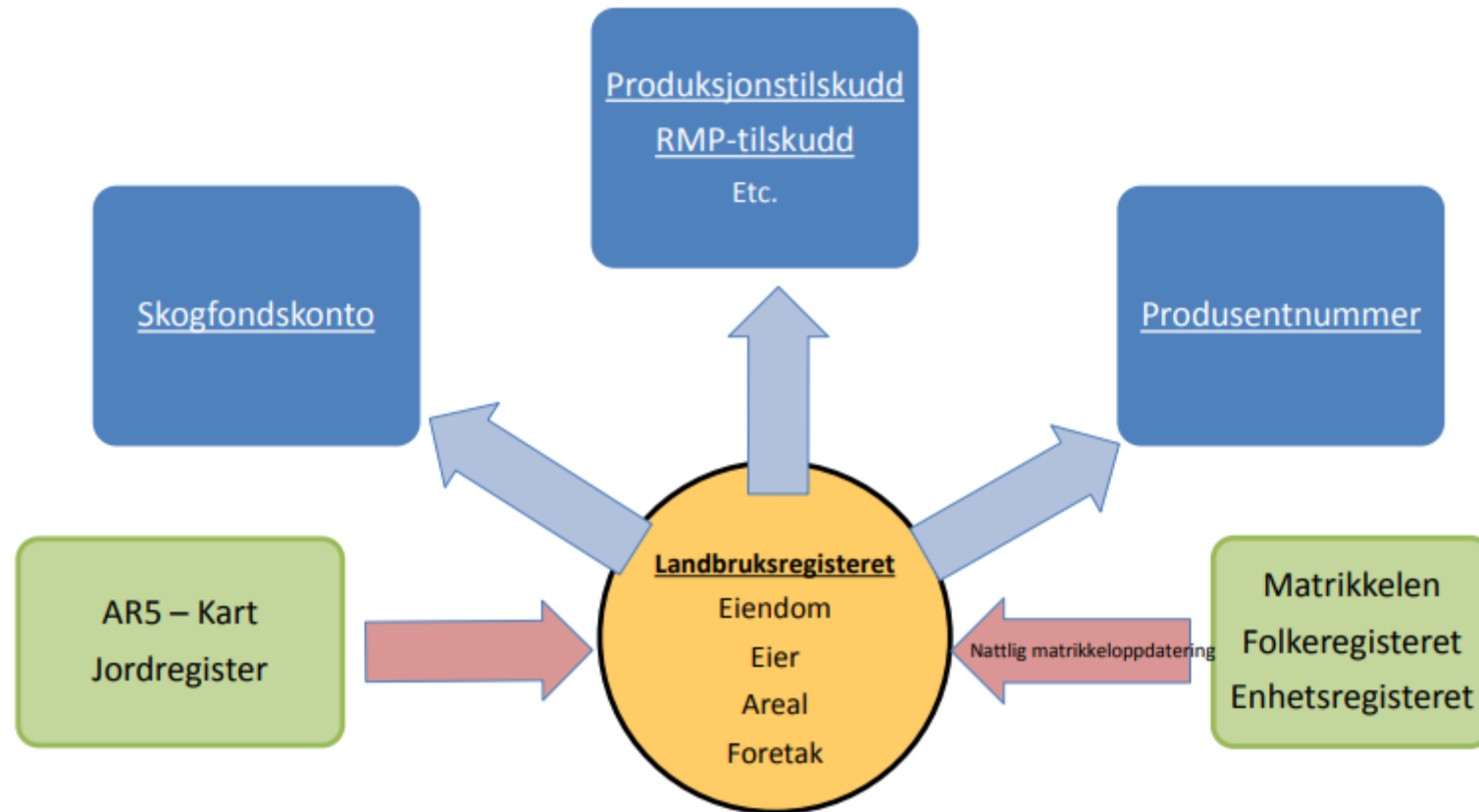


Dataflyt





Landbruksregisteret - registerkjerne for saksbehandling og tilskuddsforvaltning





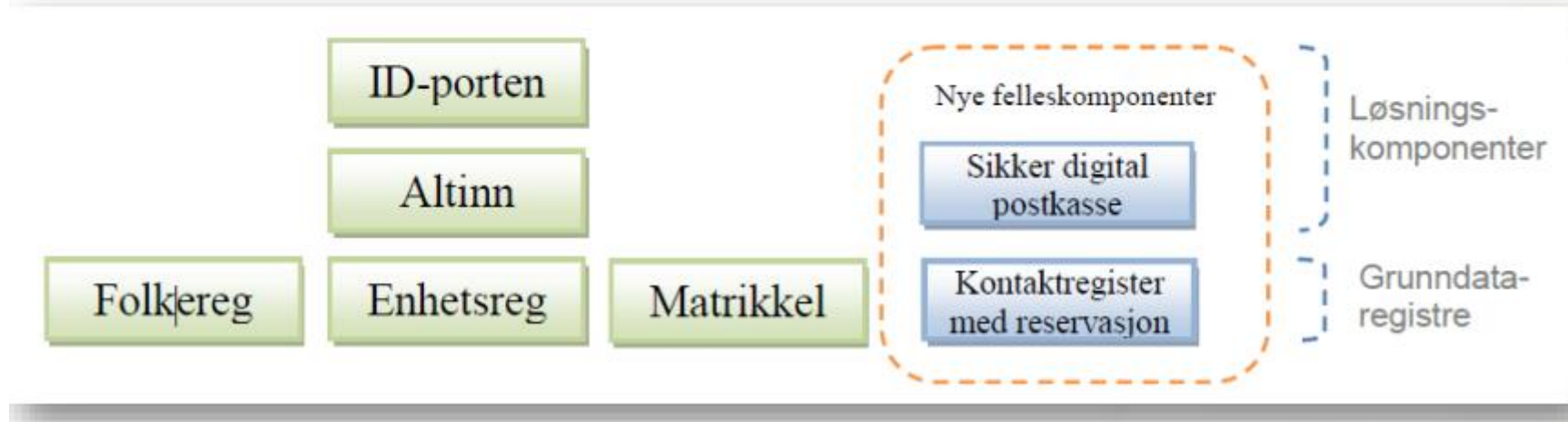
Matrikkelen

Matrikkelen er Norges offisielle eiendomsregister.

Registeret inneholder informasjon om eiendomsgrenser, areal, bygninger, boliger og adresser.



- Ett av tre nasjonale basisregister
- En av syv felleskomponenter i offentlig sektor





Matrikkelen

Kommunen er lokal matrikkelmyndighet!

Feil i matrikkelen = feil i Landbruksregisteret



Opprette grunneiendom

Statens landbruksforvaltning
Norwegian Agricultural Authority

landbruksregisteret

Oversikt Landbruksseiendom Grunneiendom Foretak Person [Tilbake til forsiden](#) [Logg ut](#)

Kommunenr Gårdsnr Bruksnr Festenr

Lreg-tjenester - Mozilla Firefox
siftest1.slf.dep.no:7777/lreg-matikkelen/grunneiendom/view#/create/

Opprett grunneiendom

Matrikelnummer

Kommunenr
1525

Gårdsnr
25

Bruksnr
4

Festenr



Tilknytt landbrukseiendom

Opprett grunneiendom

Tilknyttet landbrukseiendom

| Komnr | Gårdsnr | Bruksnr | Festenr | |
|----------------------|----------------------|----------------------|----------------------|--|
| <input type="text"/> | <input type="text"/> | <input type="text"/> | <input type="text"/> | <input type="button" value="Nullstill"/> |



Arealopplysninger

Opprett grunneiendom

Arealopplysninger

| | |
|-----------------|--------------------------------|
| Fulldyrket | <input type="text" value="0"/> |
| Overflatedyrket | <input type="text" value="0"/> |
| Innmarksbeite | <input type="text" value="0"/> |
| Skogareal | <input type="text" value="0"/> |
| Annet areal | <input type="text" value="0"/> |

Lagre

Avbryt



Hva er en landbrukseiendom

- Landbrukseiendom er definert som en eiendomsenhet som er benyttet eller kan benyttes til jord- eller skogbruk.
- Alle grunneiendommer som ligger på samme eierhånd, i samme kommune, hører i utgangspunktet til samme landbrukseiendom, uten hensyn til om den omfatter flere matrikelnummer (grunneiendommer).
- Unntak fra dette må bygge på forvaltningsvedtak i samsvar med gjeldende lover og forskrifter.



Hva er en landbrukseiendom

Ved vurderingen av om eiendommene skal regnes som en driftsenhet er det av betydning om:

- De ulike eiendommene ligger slik til at de rent faktisk egner seg for å drives sammen.
- Den driftsmessige avstanden + ressursgrunnlaget
- Det har ingen betydning for vurderingen av om det er en driftsenhet at registerenhetene er registrert som en enhet i Landbruksregisteret, eller om de ligger i samme kommune.



Identifikasjon av landbrukseiendom

- Matrikkelnummeret til en grunneiendom:
Kommunenummer, gardsnummer, bruksnummer og festenummer
- Matrikkelnummeret til den mest representative grunneiendommen skal velges som hovednummer, når landbrukseiendommen består av flere grunneiendommer.

Landbrukseiendom Grunneiendom Foretak Person [Tilbake til forsiden](#) [Logg ut](#)

unennr: Gårdsnr: Bruksnr: Festenr:

rdidnr: Bruksnavn:

Lreg-tjenester - Mozilla Firefox

alfhest1.sif.dep.no:7777/lreg-matrkkelien/landbrukseiendom/view#//

Opprett landbrukseiendom

Hovednummer

Kommunenr

Gårdsnr

Bruksnr

Festenr

Fiktiv?

Hovednummer

Kommunenr

Gårdsnr

Felt med formatfeil farges rødt
Felt med riktig format farges grønt





Opprett landbrukseiendom

Ikke eiendommen du så etter? [Søk på nytt](#) Se endringer: [Vis historikk](#)

Hovednummer

| Bruksnavn | Komnr | Gårdsnr | Bruksnr | Festenr |
|---------------------------------------|-----------------------------------|---------------------------------|--------------------------------|--------------------------------|
| <input type="text" value="UTSIKTEN"/> | <input type="text" value="1529"/> | <input type="text" value="56"/> | <input type="text" value="3"/> | <input type="text" value="0"/> |

Eiendomsopplysninger

| | |
|--------------|---|
| Gardidnummer | <input type="text" value="5083"/> |
| Status | <input checked="" type="checkbox"/> aktiv |

Koordinater

| | | |
|-----------------|-------------------------------|---------|
| Nord/sør | <input type="text"/> | Påkrevd |
| Øst/vest | <input type="text"/> | Påkrevd |
| Koordinatkilde | <input type="text"/> | Påkrevd |
| Koordinatsystem | <input type="text" value=""/> | |

Fyll inn riktige koordinater her.

Hent fra Matrikkelen, men bruk bare heltall. Vær nøye med å bruke riktige data.

Arealopplysninger for alle grunneiendommer

| | |
|-----------------|--------------------------------|
| Fulldyrket | <input type="text" value="0"/> |
| Overflatedyrket | <input type="text" value="0"/> |
| Innmarksbeite | <input type="text" value="0"/> |
| Skogareal | <input type="text" value="0"/> |
| Annet areal | <input type="text" value="0"/> |

Arealtallene hentes fra grunneiendommer under landbrukseiendommen, og skal samsvare med summen av arealer på grunneiendommene



Koordinatfesting av driftssenter

Hva er riktig plassering av driftssenter?

- For husdyrprodusenter, legges foretakets gårds- og bruksnummer til landbrukseiendommen hvor driftsbygningen med husdyrproduksjon er plassert.
- For produsenter uten husdyr, legges foretakets gårds- og bruksnummer til den landbrukseiendommen med driftsbygning hvor foretaket disponerer og aktivt driver størst jordbruksareal.
- For foretak som bare driver med honningproduksjon, legges foretakets gård- og bruksnummer til den landbrukseiendommen hvor slynge-/lagerrom er plassert.



Foretak med husdyrproduksjon

- Foretak med husdyrproduksjon skal ha driftssenter på den driftsbygningen der husdyrproduksjonen foregår.
- Har foretaket husdyrproduksjon i flere driftsbygninger, skal driftssenteret være på den bygningen som står for den største andelen av foretakets omsetning fra husdyrproduksjonen på årsbasis.
- Tilbringer husdyrene tiden i flere ulike bygg eller på flere steder, skal driftssenteret være på den bygningen der dyrene er størstedelen av året.
- Seter som blir brukt bare deler av året, kan ikke være registrert som driftssenter.
- Dersom husdyr flyttes midlertidig fra driftssenteret og til en annen driftsbygning i inntil ett år, skal ikke registreringen av driftssenteret endres.



Massivoppdatering av arealtall i Landbruksregisteret høsten 2022

Viktige datoer:

- 17.8.: Frist for kommuner som oppdaterer AR5 i lokal base. Oppdatert AR5 må sendes til Fylkeskartkontoret.
- 25.8.: Frist for kommuner som oppdaterer AR5 i sentral base (Sentral FKB).
- 25.8.: Opplysninger i Landbruksregisteret om hvilke grunneiendommer som er tilknyttet hvilken landbrukseiendom bør være oppdatert.
- 25.8.: Landbrukseiendommer som eventuelt skal unntas oppdatering må være merket i Landbruksregisteret.
- 1.9.: NIBIO starter arealberegning gjennom produksjon av jordregister (batch-jobb). Landbruksdirektoratet oppdaterer arealtall i Landbruksregisteret fortløpende.
- 1.10.: Søknadsomgang for produksjonstilskudd del 2 åpnes. Arealene i Landbruksregisteret er oppdatert.

Følg [Viken-bonden på Facebook](#) for å få aktuell informasjon om jordbruk og skogbruk fra Statsforvalteren.

Kay Henrik Bucher



Statsforvalteren i Oslo og Viken

Facebook [sfov.no](#)
Nettside [statsforvalteren.no/ov](#)

