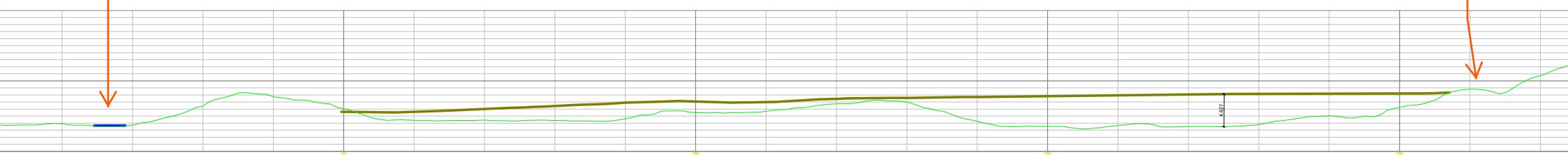


Tipp Kjell Konstad			
Terrengarrondring	Prosjekt nr	Geodetisk ref	EUREFER - SKIEM 32 NN 2000 høyder
	341	Konstr./Regnet	JB
	Formal	Dato	03.10.2019
	A3	Kilde	Tipp4001.BIM
Målestokk	Tegning nr	901	
1:1000			
Utarbeidet av JERNBETONG AS - BEST I GRUNN -		Oppdragsfører Kjell Konstad	
Jernbetong AS Teiavegen 35 7224 Melhus Tlf 72 85 70 50			

Snitt A-A

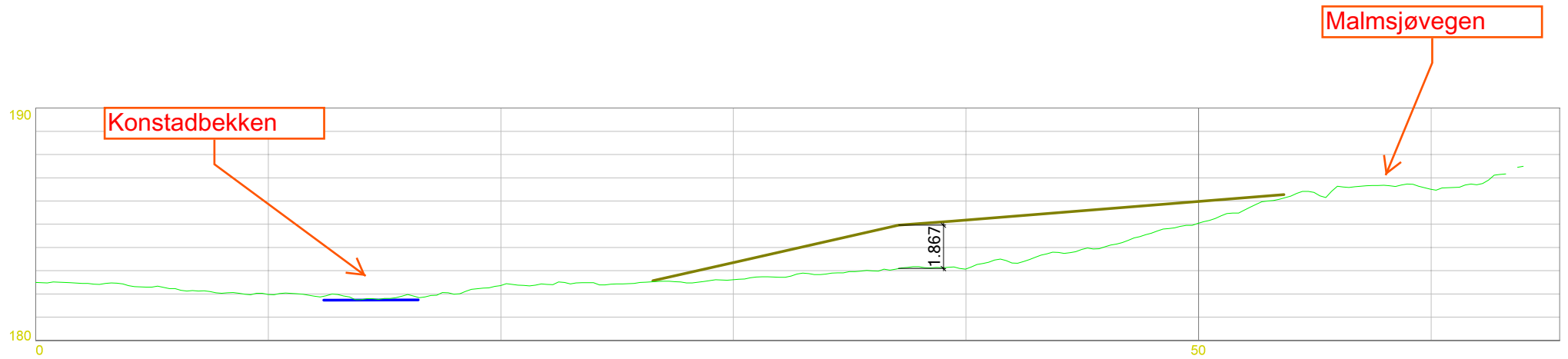
Konstadbekken

Malmsjøvegen



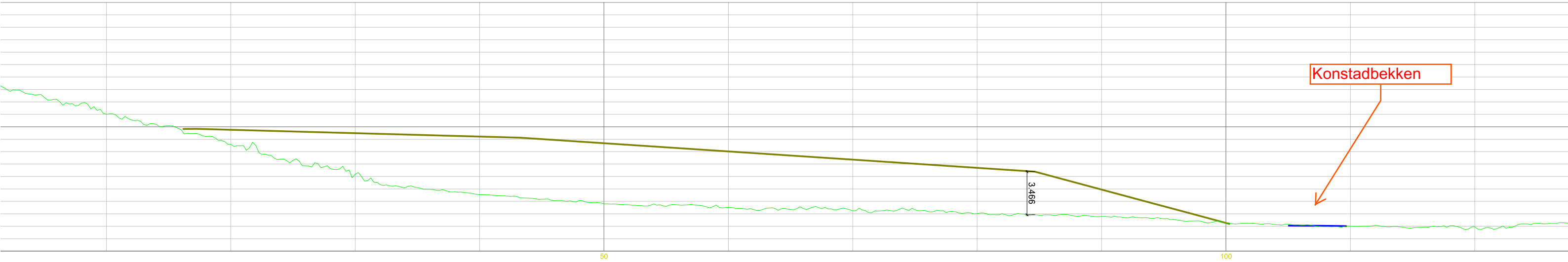
M 1:750

Snitt B-B



M 1:250

Snitt C-C



M 1:300

Snitt D-D

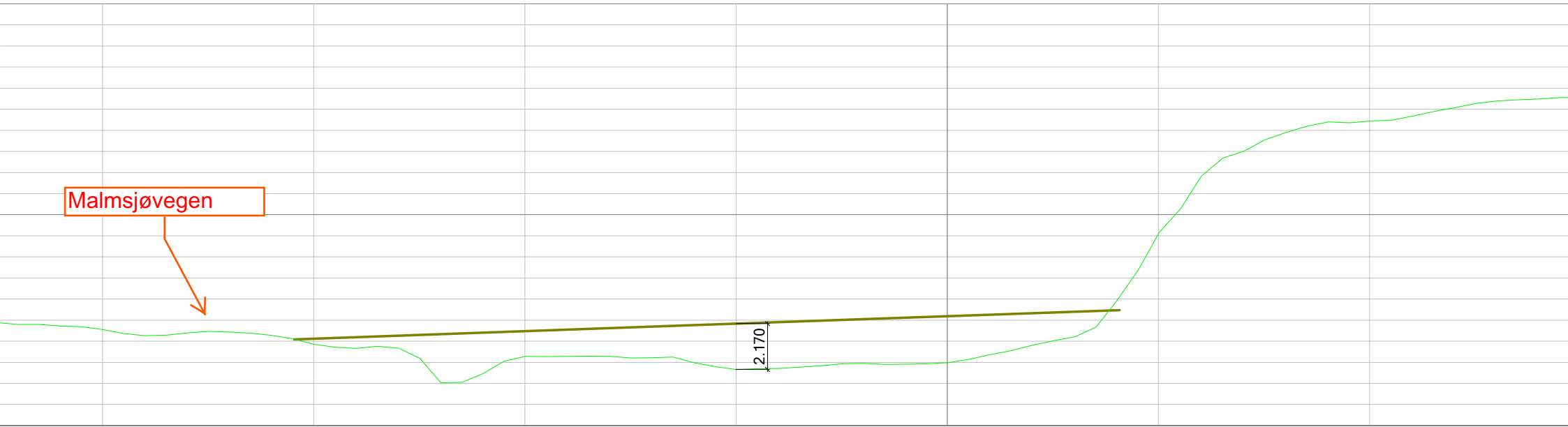
Malmsjøvegen



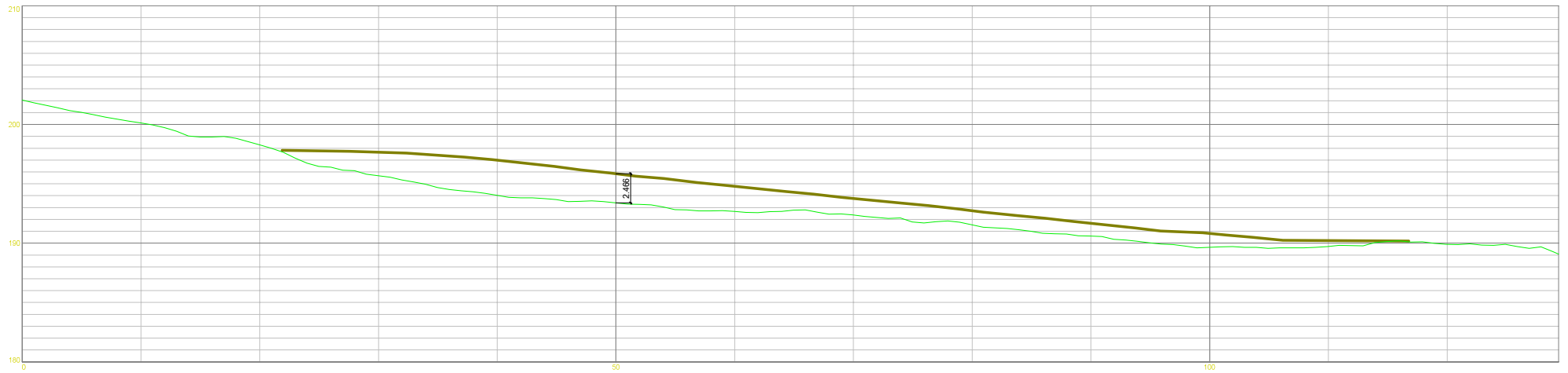
2.170

50

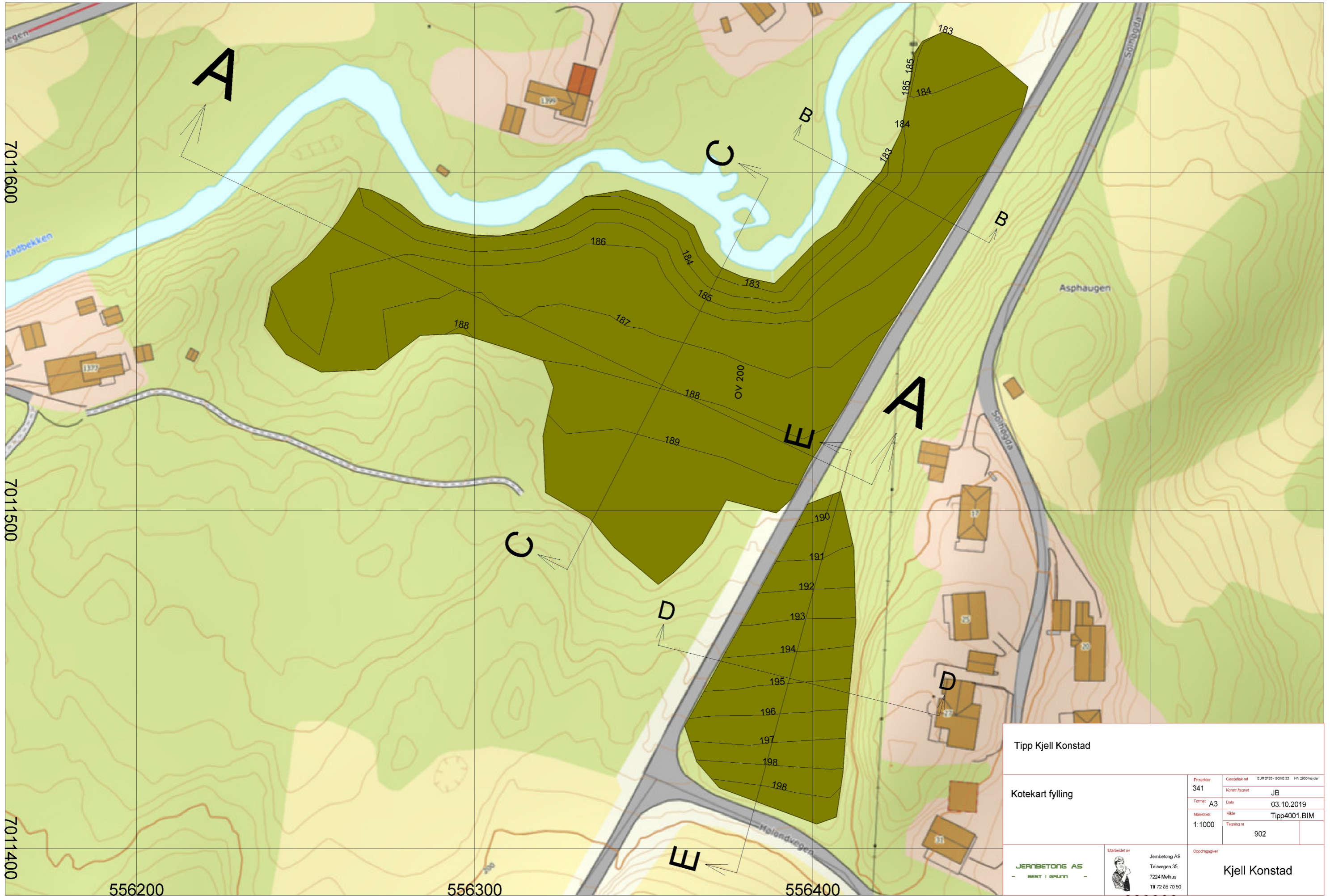
M 1:250



Schnitt E-E



M 1:500



Tipp Kjell Konstad					
Kotekart fylling	Prosjekt nr	341	Geodesisk ref	EURP99 - SONE 22	INN 2000 høyler
	Formål	A3	Konstl Agnet	JB	
	Dato	03.10.2019	Målestokk	Kilde	Tipp4001.BIM
1:1000	Tegning nr	902	Oppdragsgiver	Kjell Konstad	
			Jernbetong AS Teilevegen 35 7224 Melhus Tlf 72 85 70 50		