


S  
U  
R  
N  
A  
D  
A  
L

17 feb

Skogerveiledning  
Orkla Skogforum og  
Ytre Kyst



Ivar Syrstad  
Pådriver





# SKOGEIERVEILEDNING I ORKLA SKOGFORUM OG YTRE KYST

## Økt aktivitet i skogbruket

# HVEM-HVA-HVOR

Er et samarbeid mellom

- + Skogeiere
- + Tømmerkjøpere (Allskog, Nortømmer, o.a.)
- + Sør-Trøndelag og Møre og Romsdal fylkeskommuner
- + Fylkesmannen i Sør-Trøndelag og Møre og Romsdal
- + Kystskogbruket og Skognæringa kyst
- + Kommunal skogforvaltning
- + Skogkurs og andre kompetansemiljø



# HVA SKAL VI OPPNÅ?

---

- × Skog 22, Kystskogbruksmeldinga og andre relevante meldinger sine mål
- × Økt verdiskaping i hele verdikjeden med spesielt fokus på primærprodusenten
- × Sikre råstofftilgangen til industrien
- × Utnytte næringspotensialet i skog og utmark gjennom bærekraftig bruk
- × Utvikling og innovasjon rettet mot skogeiers behov

## × Status 1988

- × Personressurs i kommunene med ansvar for skogforvaltning:
  - × 8,5 årsverk
  - × Hovedfokus på skog
  - × Frigjort tid til utviklingsoppgaver
  - × Aktiv veilederrolle
  - × Faglig utfordrende for den ansatte

## × Nåsituasjon

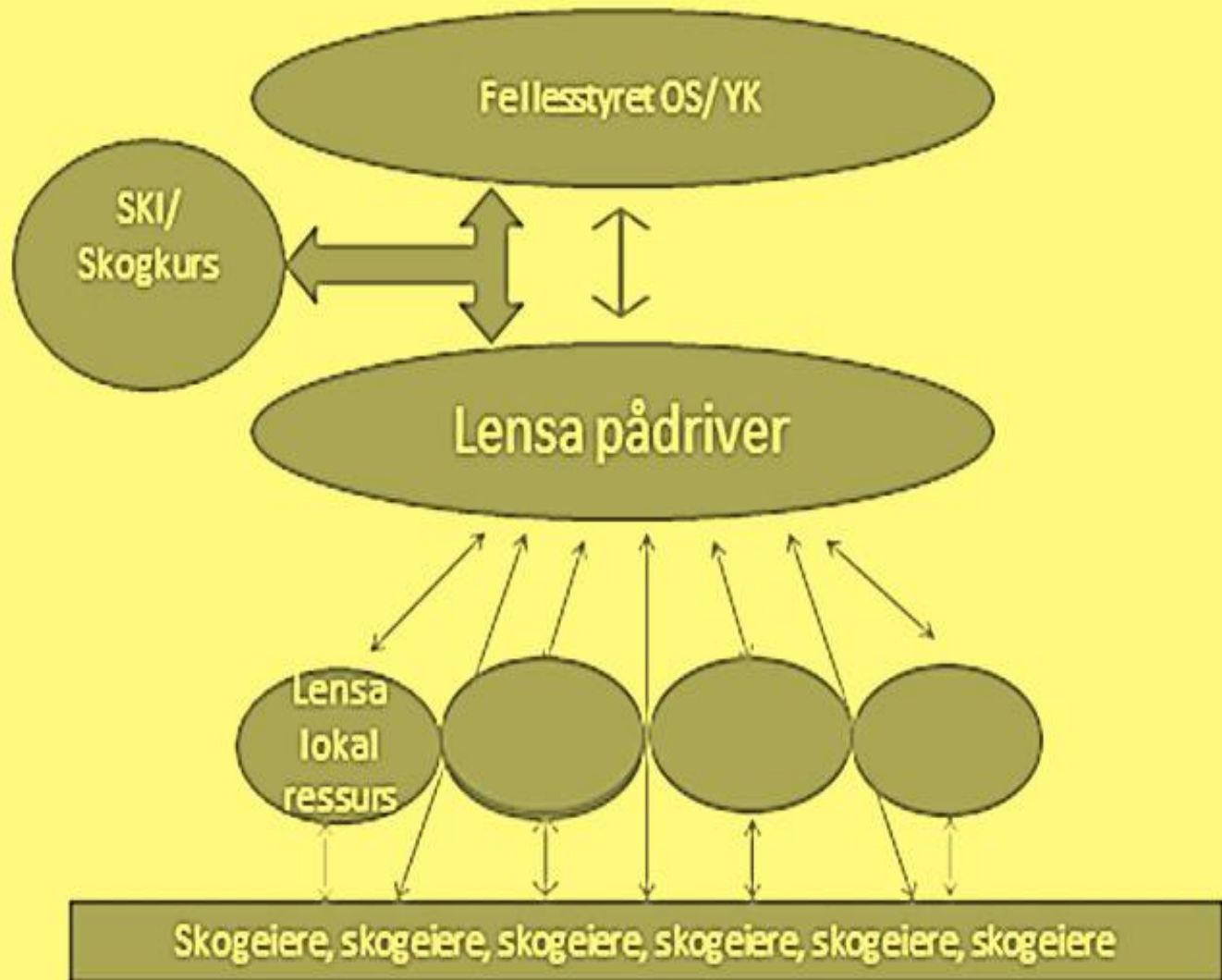
- × Personressurs i kommunene med ansvar for skogforvaltning:
  - × 1,75 årsverk
  - × De fleste har langt større tidsbruk på andre oppgaver
  - × Gjenværende stillingsressurs brukes i stor grad til tilsyn og kontroll
  - × Innholdet i stillingen «pirrer» ikke til skogfaglig oppdatering

## Lensa's arbeidsform

- Sammen
- Samtidig
- Samme retning



# Lensa - lokal





## Framdriftsplan etablering av lokale ressursgrupper

**1. Halvår  
2016**

Etablering av  
ressursgrupper

**3. Kvartal  
2016**

Fakta - status

**Okt / feb.  
2016 /  
2017**

Analyse av  
kritiske faktorer

**Mars /  
sept. 2017  
/ 2018**

Iverksetting av  
tiltak

**Okt - des  
2018**

Evaluering



# ARBEIDSFORM

---

## Lokale skogressursgrupper:

- **I samarbeid med Skogkurs utarbeide og teste ulike arbeidsformer for å oppnå samhandling med skogeier**
- **Ha et engasjement for skogbruket**
- **Inngående lokalkunnskap**
- **Hva er de kritiske faktorene lokalt som hindrer aktivitet?**
- **Sammen med nettverkene og Lensa ha lokalt fokus på tiltak for å oppnå økt aktivitet**
- **Lokalt engasjement gir eierskap til prosessene**



## Kritiske faktorer:

- Mangelfullt veinett
- Er eierstruktur til hinder?
- Er entreprenørkapasiteten tilstrekkelig
- Kunnskap om økonomi, skatt, skogfond, tilskudd.....
- Skogeiers kjennskap til egen ressurs, skogbruksplan
- Manglende veiledning, offentlig – privat
- Skogeiers kjennskap til veiledningstjenesten
- Mangel på MiS (nøkkelbiotopregistrering )

Økt aktivitet i skogbruket



# SKOGBRUKSPLAN / OPPSLUTNING

- × Markedsføring, info, aktiv bruk av media, osv
- × Temakvelder / infomøter
- × Grendemenn
- × Eiendomstilpasset informasjon
- × Frikjøp av enkeltpersoner ( torpedo )
- × Laftet plakattavler
- × Lokale prosjektgrupper
- × Bruk av belønning, vervepremie, osv

# PLAKATTAVLE



**Nye skogbruksplaner for Hjemne**

- Tilbud til alle skogeiere
- Informasjon i okt / nov
- A-tiltak før 1. jan 2016
- Planer før 1. mai 2017

**Kontaktinfo:**  
Skogansvarlig: Kjell Sverre Strøm 97133596 / 72460335  
Leder prosjektgruppe: Øyvind Engvik 41600281



**FORAN NORGE**

La kommunene på tross av skogbruksplaner og skogbrukssoner

Prosjektleder: Øyvind Engvik  
E-post: o.Engvik@skogbruk.no  
Telefon: 97133596

**Hvorfor skogbruksplan?**

- Gir oversikt over arealer og skogressurser på eiendommen.
- Du får miljøsertifisert din eiendom. Dette gir mulighet for salg av tømmer.
- Du får kart på papir og digitalt.
- Skogbruksplan gir grunnlag for å forvalte egen skog på best mulige måte. Godt værktøy for å planlegge både planting, rydding, tynning, vassog hogst.
- Det gis muligheter for å oppdatere planen etter utført hogst, ungskogplanting og planting.
- Mulighet for å framlægge skogens ressurser.
- Grunnen er for bedre veiledning fra skogbruksleder, kommunen og andre velleidere.
- Grunnlag for skogeiersamarbeid, f.eks. veier, felles, osv.

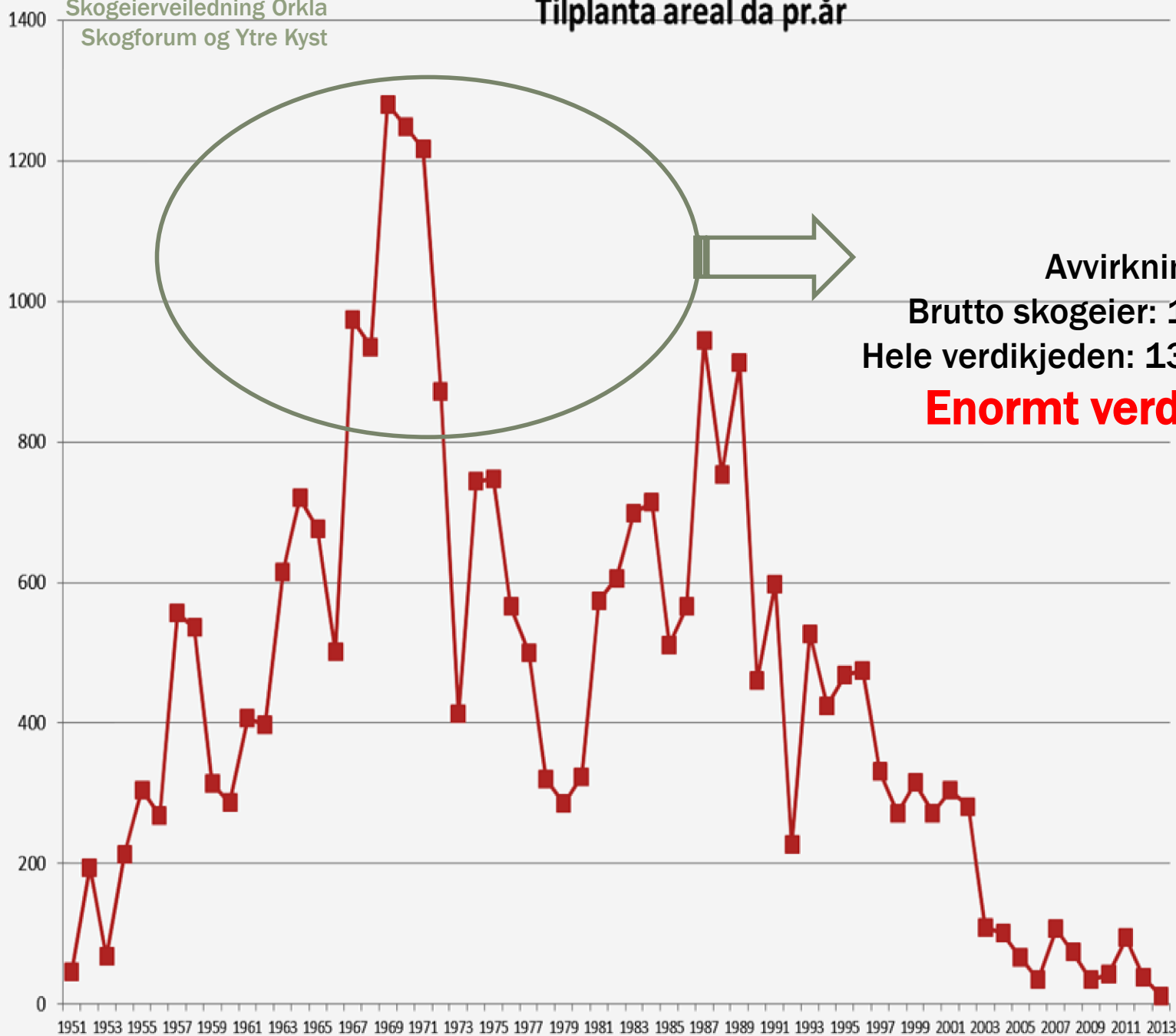


# MARKEDSFØRING / PROFILERING

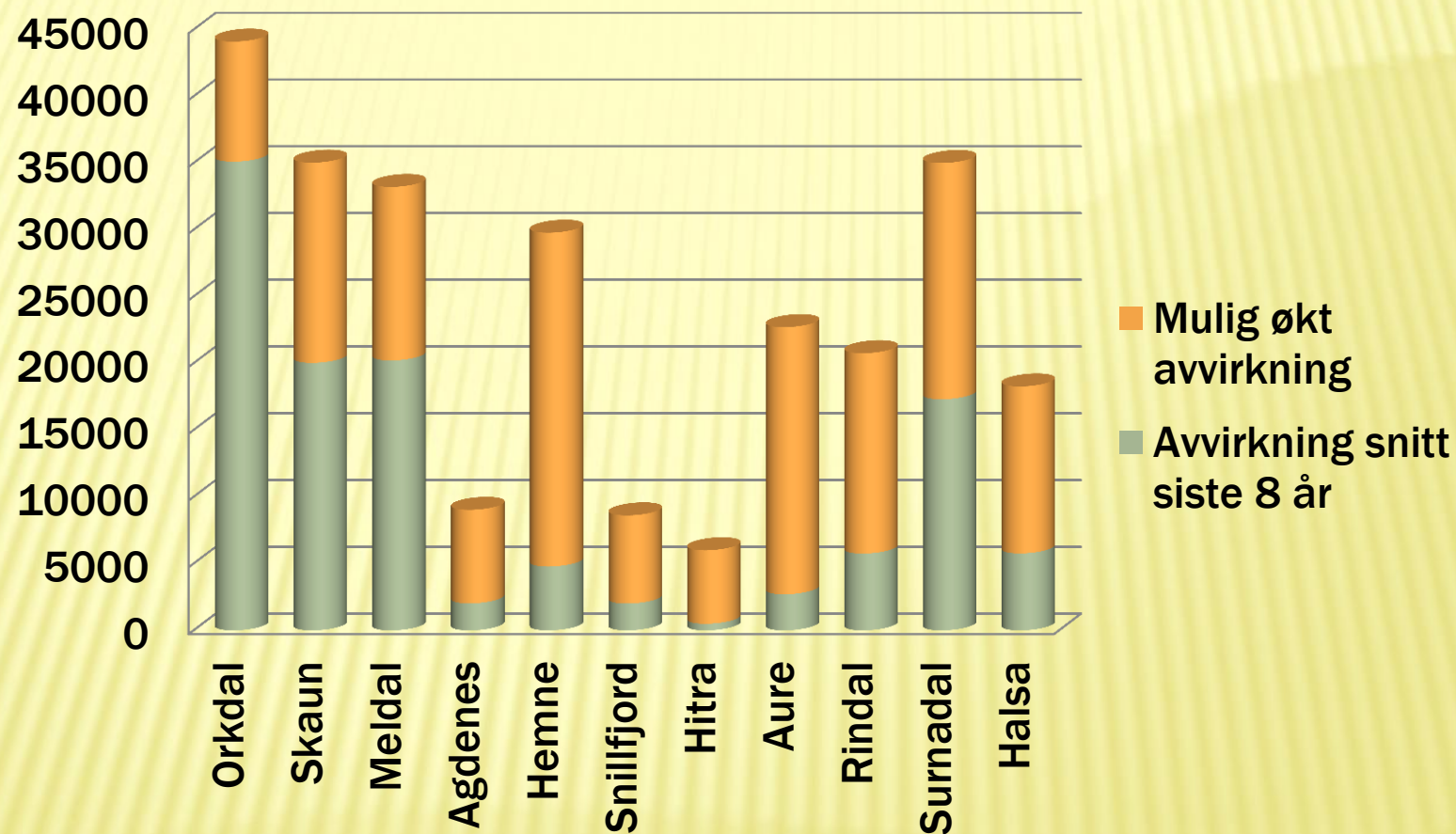


# Tilplanta areal da pr.år

Skogeierveiledning Orkla  
Skogforum og Ytre Kyst

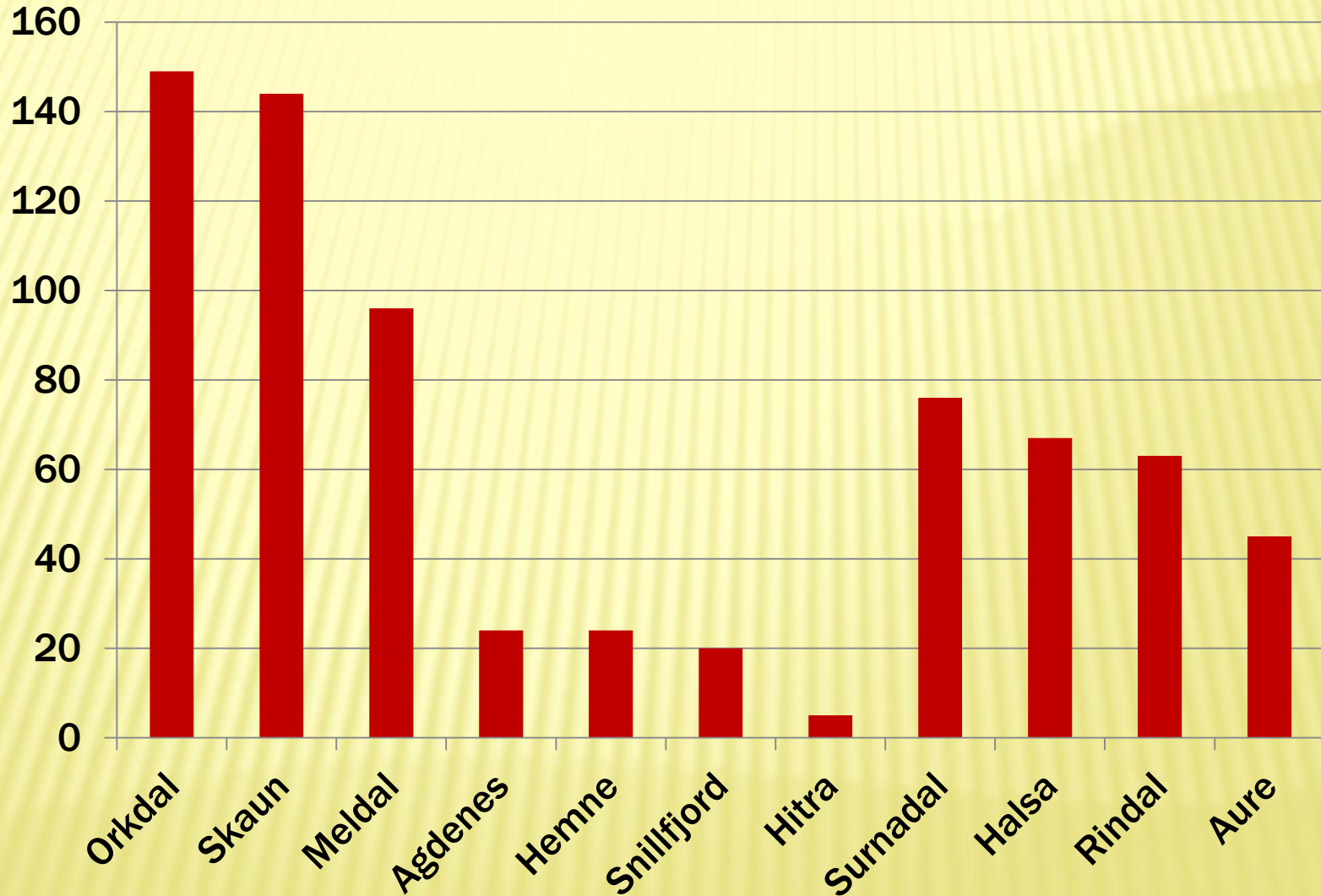


# UTTAK AV TILVEKST





## Økseindeks – hogst i liter pr. dekar produktivt areal ( 2010 – 2015 )







**Transport av store volum**



# Takk for oppmerksomheten

