




Heggshuselva naturreservat

Østre Toten kommune, Innlandet

-  Grense for verneområdet
-  Traktorveg, jf. verneforskrift
-  Kongevegen, jf. verneforskrift

Målestokk: 1:5 000 i A3

Ekvidistanse: 5 m

Rutenett: WGS 1984 UTM sone 32

Kartgrunnlag: FKB

Kilde: Kartverket, Geovekst og kommunene

0 100 200 300 m

Kartproduksjon: Fylkesmannen i Innlandet

Klima- og miljødepartementet, november 2020

