




# Kløvstadhøgda naturreservat

Ringsaker kommune, Innlandet



-  Grense for verneområdet
-  Traktorveg, jf. verneforskrift
-  Sti, jf. verneforskrift

Målestokk: 1:8 000 i A4

Ekvidistanse: 5 m

Rutenett: WGS 1984 UTM sone 32

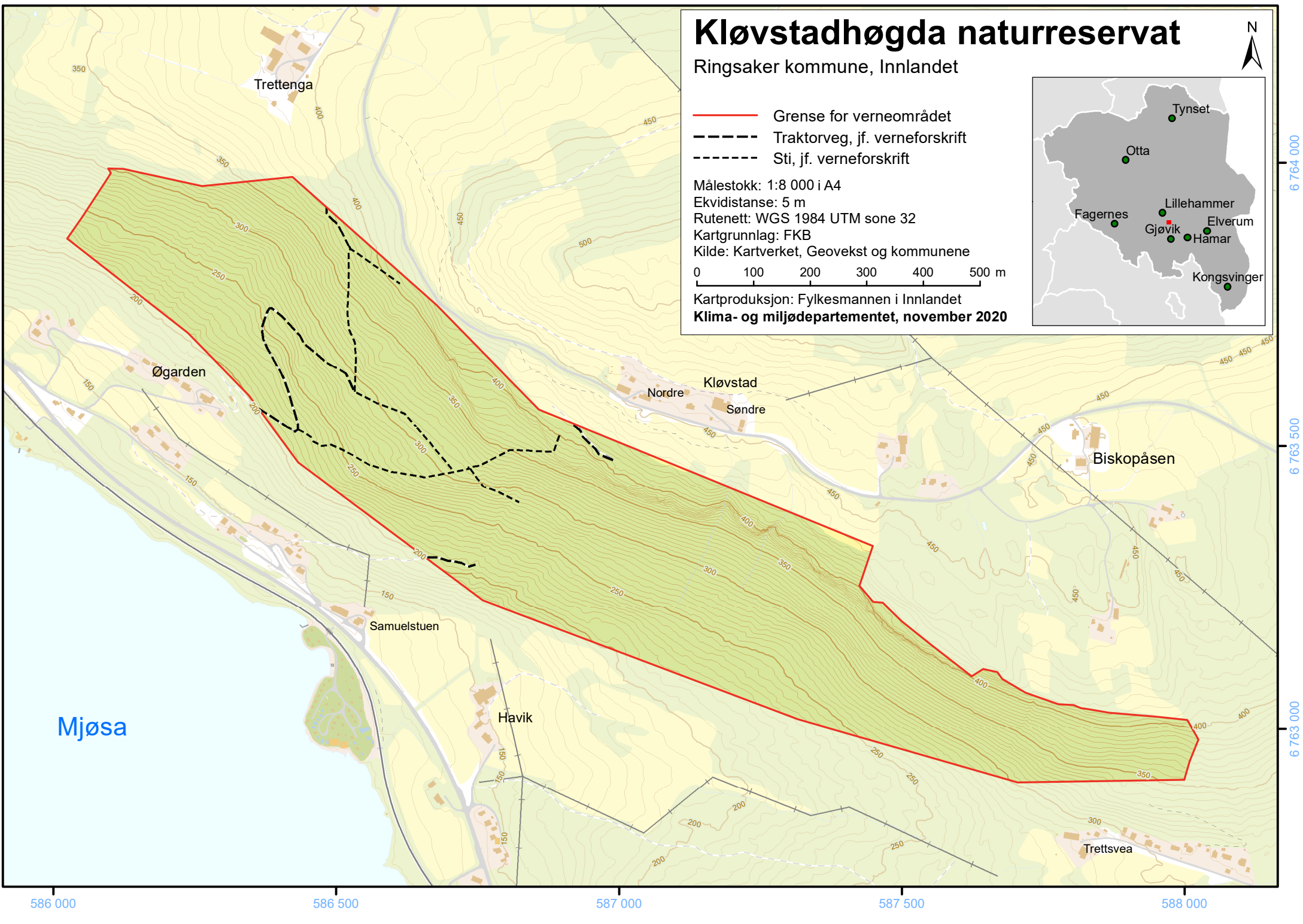
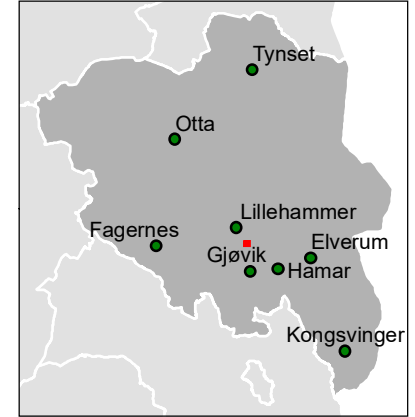
Kartgrunnlag: FKB

Kilde: Kartverket, Geovekst og kommunene

0 100 200 300 400 500 m

Kartproduksjon: Fylkesmannen i Innlandet

**Klima- og miljødepartementet, november 2020**



Mjøsa

586 000

586 500

587 000

587 500

588 000

6 764 000

6 763 500

6 763 000