




Skjønsbergaksla, Brekkekampen og Høgberget naturreservat

Øyer kommune, Innlandet

-  Grense for verneområdet
-  Flysone, jf. verneforskrift
-  Traktorveg, jf. verneforskrift

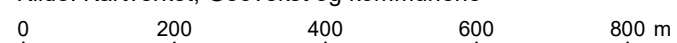
Målestokk: 1:10 000 i A3

Ekvidistanse: 5 m

Rutenett: WGS 1984 UTM sone 32

Kartgrunnlag: FKB

Kilde: Kartverket, Geovekst og kommunene



Kartproduksjon: Fylkesmannen i Innlandet

Klima- og miljødepartementet, november 2020

