



Tegnforklaring

Reguleringsplan PBL 2008

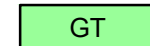

§12-5. Nr. 1 - Bebyggelse og anlegg

-  BKJ Kjøpesenter (1140)
-  BKB Bolig/forretning (1801)

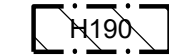
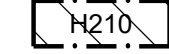
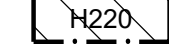
§12-5. Nr. 2 - Samferdselsanlegg og teknisk infrastruktur

-  KV Kjøreveg (2011)
-  GG Gangveg/gangareal (2016)
-  AVG Annen veggrunn - grøntareal (2019)
-  P Parkeringsplasser (2082)



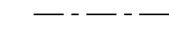

§12-5. Nr. 3 - Grønnstruktur

-  GT Turveg (3031)
-  F Friområde (3040)


§12-6 - Hensynssoner

-  H190 Andre sikringssoner (190)
-  H210 Rød sone iht. T-1442 (210)
-  H220 Gul sone iht. T-1442 (220)

Linjesymbol

-  Formålgrense
-  Grense for støvsone
-  Planens begrensning
-  RpSikringGrense
-  Byggegrense (1211)
-  Frisiktlinje (1222)
-  Regulert kant kjørebane (1223)

Punktsymboler

-  Avkjørsel - både inn og utkjøring (1242)

Kartopplysninger

Kilde for basiskart: Bjugn kommune
 Dato for basiskart: 21.03.2018
 Koordinatsystem: UTM sone 32 basert på EUREF89/WGS84
 Høydegrunnlag: NN2000

Ekvidistanse 1 m

Kartmålestokk: 1:1500 m (A3)

0 15 30 45 60 75.m



Bjugn

Detaljregulering Seterfjæra sør

Med tilhørende reguleringsbestemmelser

Arealplan-ID:
r50170147

Forslagstiller:
Kopparn Utvikling AS

SAKSBEHANDLING ETTER PLAN- OG BYGNINGSLOVEN

Dato	Revisjon	SAKS-NR.	DATO	SIGN.
02.04.19	Flytting av o_KV1 og o_P1			CHF
04.04.19	Justering av veg og flytting av o_P1. Ny H410			
	Revisjon			

Kommunestyrets vedtak	19/42	20.06.19	ROBJ
------------------------------	-------	----------	------

Ny 2. gangs behandling

Offentlig ettersyn fratil

2. gangs behandling

Offentlig ettersyn fra.....16.04.19.....til29.05.19.....

1. gangs behandling

Kunngjøring av oppstart av planarbeid

Oppstartsmøte

PLANEN ER UTARBEIDET AV:	TEGNNR.	DATO	SIGN.
RAMBOLL		01.11.2018	CHF

Det bekreftes at planen er i samsvar med kommunestyrets vedtak av

Dato Plansief

