



Sandnes

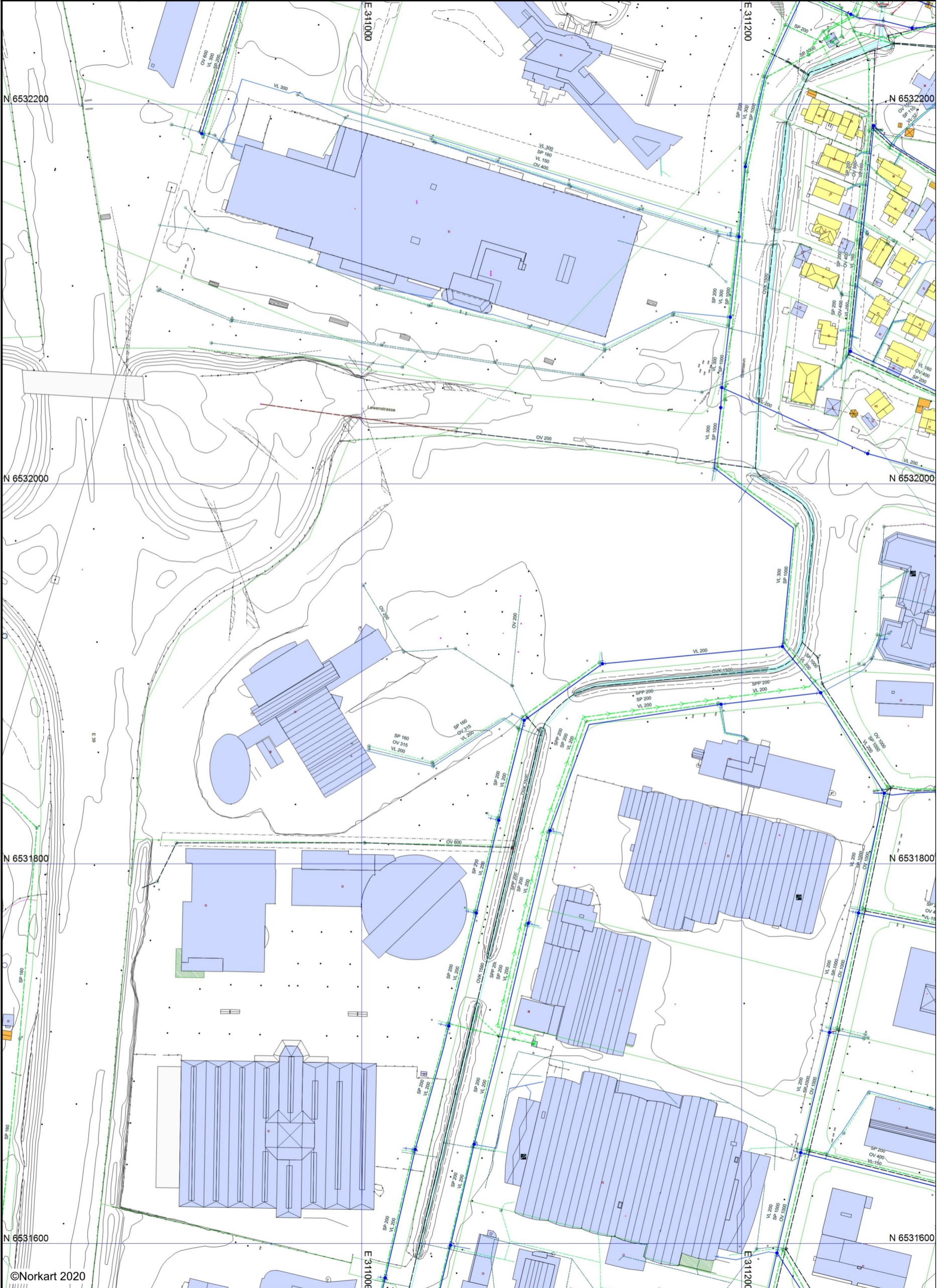
Situasjonskart

Eiendom: 69/2543
Dato: 05.03.2020

Målestokk: 1:2000
Areal (teig): 49 698m²






UTM-32



Tegnforklaring
























Matrikelkart

-  Grunneiendom
-  Festegrunn
-  Seksjon
-  Hjelpelinje veg
-  Hjelpelinje fiktiv
-  Hjelpelinje punkt feste
-  Grense <= 10 cm
-  Grense <= 30 cm
-  Grense < 200 cm
-  Grense < 500 cm

Matrikel Tiltak (Avgjørelser i enkeltsaker)

-  Godkj. Nybygg
-  Godkj. Tilbygg
-  Godkj. Påbygg
-  Godkj. Tiltak
-  Omriss Tiltak





























VEG

-  Veg
-  Veg
-  Fortauskant på bro
-  Fortauskant
-  Annet vegareal på bro
-  Annet vegareal
-  Midtdeler/Trafikkøy
-  Avgrensning annet vegareal på bro
-  Avgrensning mot annet vegareal
-  Avgrensning mot avkjørsel
-  Gang/Sykelveg på bro
-  Gang/Sykelveg
-  Parkeringsplass kant
-  Autovern på bro
-  Autovern
-  Skiltgalge
-  Vegdekkekant på bro
-  Vegdekkekant
-  Vegdekkekant
-  Gang/Sykelveg kant på bro
-  Gang/Sykelveg kant i undergang
-  Gang/Sykelveg kant
-  Gangvegkant
-  Gangfelt

Ledningsnett EL

-  Fordelingskap
-  Høyspentledning
-  Mast tele
-  Mast Liten stolpe
-  Mast Stor stolpe
-  Mast
-  Masteomriss
-  Nettverk stasjon omriss
-  Belysningspunkt

Matrikel Bygning

-  Bygning, Boligbygg
-  Bygning, Boligbygg
-  Bygning, Boligbygg
-  Bygning, Boligbygg
-  Bygning, Boligbygg
-  Bygning, Andre bygg
-  Bygning, Andre bygg
-  Bygning, Andre bygg
-  Bygning, Andre bygg
-  Bygning, Andre bygg
-  Bygning, Andre bygg
-  Bygning, Andre bygg
-  Bygning, Andre bygg
-  Bygning, Andre bygg
-  Bygning, Andre bygg
-  Bygning, Andre bygg
-  Bygning, Andre bygg
-  Bygning, Andre bygg
-  Bygning, Andre bygg
-  Bygning, Andre bygg
-  Bygning, Andre bygg
-  Bygning, Rammetill.
-  Bygning, Igangsettingstill.
-  Bygning, Tatt i bruk (i GAB)
-  Bygning, Unntatt fra saksbeh.
-  Bygning, Godkj. revet el. brent
-  Bygning, uten Bygningspunkt
-  Bygningsavgrensning av tiltak



Høydeinformasjon

-  Høydekurve 5m
-  Høydekurve 1m
-  Forsenkningkurve 5m
-  Forsenkningkurve 1m
-  Forsenkningpunkt

Innsjøer og vassdrag

-  Innsjø
-  Innsjøkant
-  Elv/Bekk
-  Elv/Bekk kant
-  Kanal/Grøft
-  Kanal/Grøft
-  Kanal/Grøft kant usikker
-  Kanal/Grøft kant














Bygningsmessige anlegg

-  Annet gjerde
-  Grunnriss/Hjelpelinje


Ø

-  Flaggstang
-  Frittstående trapp
-  Frittstående trapp kant
-  Idrettsanlegg
-  Frittstående mur
-  Lodrett forstøtningsmur
-  Skrå forstøtningsmur avgrensning
-  Steingjerde
-  Svømmebasseng kant
-  Tank
-  Tank kant
-  Tribune kant
-  Vegg frittstående
-  Skjerm støy
-  Bru
-  Bruavgrensning


Bygninger

-  Bygningsdelelinje
-  Grunnmur
-  Taksprang Bunn
-  Takriss
-  Takoverbygg
-  Takoverbygg kant
-  Trapp inntil bygg, kant
-  Veranda
-  Bygningslinje
-  Taksprang
-  Mønelinje
-  Låvebru
-  Bygningsbru


Reguleringsplan-Spesialområder (PBL1985 §

-  Frisiktsone ved veg

Reguleringsplan-Kombinerte formål (PBL1985

-  Grense for restriksjonsområde

Stedsnavn og andre tekster

-  Ahr: Navn på samferdsel


Ledningsnett VA

-  Grenpunkt
-  Inntak
-  Kran
-  Oljeutskiller
-  Overløp
-  Pumpestasjon
-  Utslipp
-  Kum
-  Sluk
-  Stengeventil
-  Brannuttak
-  Lufteventil
-  Vannledning
-  Avløp felles
-  Drensledning
-  Overvann
-  Spillvann





Reguleringsplan-Hensynsoner (PBL2008 §12-

-  Sikringsone - Frisikt

Reguleringsplan-Juridiske linjer og punkt PBL

-  Sikringsonegrense

Reguleringsplan-Felles for PBL 1985 og 2008

-  Regulert tomtegrense
-  Byggegrense
-  Planlagt bebyggelse
-  Frisiktslinje