

Forskrift om vern av Tullebrennhaugen naturreservat, Lunner kommune, Viken

Fastsatt ved kongelig resolusjon [dato] med hjemmel i lov 19. juni 2009 nr.100 om forvaltning av naturens mangfold (naturmangfoldloven) § 34 jf. § 37 og § 62. Fremmet av Klima- og miljødepartementet.

§ 1. (formål)

Formålet med naturreservatet er å bevare et område som representerer en bestemt type natur i form av fuktig gammel barskog med urskogsneare partier som inneholder truet, sjelden og sårbar natur. Naturreservatet har kvaliteter knyttet til sjeldne arter som har sitt leveområde i slike miljøer. I tillegg har reservatet en økologisk funksjon i nettverket av flere reservater på Romerriksåsen.

Det er en målsetting å beholde verneverdiene i mest mulig urørt tilstand. Det skal samtidig tas hensyn til bruk av naturreservatet til idretts- og friluftslivsformål som ikke forringer verneverdiene nevnt i første ledd.

§ 2. (geografisk avgrensning)

Naturreservatet berører følgende gnr./bnr. i Lunner kommune: 116/4. Naturreservatet dekker et totalareal på ca. 695 dekar. Grensene for naturreservatet går fram av kart datert Klima- og miljødepartementet [dato]. De nøyaktige grensene for naturreservatet skal avmerkes i marka. Knekkpunktene skal koordinatfestes.

Verneforskriften med kart oppbevares i Lunner kommune, hos Statsforvalteren i Oslo og Viken, i Miljødirektoratet og i Klima- og miljødepartementet.

§ 3. (vernebestemmelser)

I naturreservatet må ingen foreta noe som forringer verneverdiene angitt i verneformålet. I naturreservatet gjelder følgende vernebestemmelser:

- a) vegetasjonen, herunder døde busker og trær, er vernet mot skade og ødeleggelse. Det er forbudt å fjerne planter og sopp inkludert lav eller deler av disse fra naturreservatet. Planting eller såing av trær og annen vegetasjon er forbudt.
- b) dyrelivet, herunder reirplasser og hiområder, er vernet mot skade, ødeleggelse og unødig forstyrrelse. Utsetting av dyr er forbudt.
- c) det må ikke iverksettes tiltak som kan endre naturmiljøet, som f.eks. oppføring av bygninger, anlegg, gjerder, andre varige eller midlertidige innretninger, parkering av campingvogner, brakker e.l., framføring av luftledninger, jordkabler, kloakkledninger, bygging av veier, drenering eller annen form for tørrlegging, uttak, oppfylling og lagring av masse, utføring av kloakk eller andre konsentrerte forurensningstilførsler, opplag av båter, henleggelse av avfall, gjødsling, kalking eller bruk av kjemiske bekjempingsmidler. Forsøpling er forbudt. Opplistingen av tiltak er ikke uttømmende.
- d) bruk av naturreservatet til større arrangementer er forbudt.
- e) bålbrekking er forbudt.

§ 4. (generelle unntak fra vernebestemmelsene)

Vernebestemmelsene i § 3 annet ledd er ikke til hinder for:

- a) sanking av bær og matsopp.
- b) jakt, fangst og fiske i samsvar med gjeldende lovverk.
- c) felling av store rovdyr i samsvar med gjeldende lovverk.
- d) brekking av bål med tørrkvist fra bakken eller medbrakt ved i samsvar med gjeldende lovverk.
- e) beiting.
- f) utsetting av saltsteiner.

- g) oppsetting av midlertidige mobile jakttårn for storviltjakt i en periode fra tre uker før og tre uker etter avsluttet jakt og forsiktig rydding av småkvist i skuddfeltet.

§ 5. (regulering av ferdsel)

All ferdsel skal skje varsomt og ta hensyn til vegetasjon, dyreliv og kulturminner. I naturreservatet gjelder følgende bestemmelser om ferdsel:

- a) motorisert ferdsel til lands og til vanns er forbudt, herunder landing og start med luftfartøy.
- b) Sykling, ridning og bruk av hest er forbudt.
- c) i perioden 15. april til 15. mai er det ferdselsforbud i sonen avmerket på vernekartet.

§ 6. (generelle unntak fra ferdselsbestemmelsene)

Ferdselsbestemmelsene i § 5 er ikke til hinder for gjennomføring av militær operativ virksomhet og tiltak i forbindelse med ambulanse-, politi-, brannvern-, rednings- og oppsynsvirksomhet, samt gjennomføring av skjøtsels- og forvaltningsoppgaver som er bestemt av forvaltningsmyndigheten. Unntaket gjelder ikke øvingsvirksomhet.

Ferdselsbestemmelsene i § 5 annet ledd er ikke til hinder for:

- a) nødvendig motorferdsel i forbindelse med uttransport av syke og skadde bufe. Kjøretøy som benyttes skal være skånsomt mot markoverflaten. Det skal gis melding til ansvarlig oppsyn for verneområdet i forkant av kjøring.
- b) nødvendig uttransport av felt elg, hjort og villsvin med lett beltekjøretøy som ikke setter varige spor i terrenget.
- c) landing og start med Forsvarets luftfartøy.

§ 7. (spesifiserte dispensasjonsbestemmelser)

Forvaltningsmyndigheten kan etter søknad gi dispensasjon til:

- a) avgrenset bruk av naturreservatet for aktiviteter nevnt i § 3 d.
- b) istandsetting, vedlikehold og skjøtsel av kulturminner.
- c) tiltak i forbindelse med forvaltning av vilt.
- d) oppsetting og vedlikehold av gjerder.
- e) nødvendig motorferdsel i forbindelse med aktiviteter etter § 4 e og § 7 d.

§ 8. (generelle dispensasjonsbestemmelser)

Forvaltningsmyndigheten kan gjøre unntak fra forskriften dersom det ikke strider mot vernevedtakets formål og ikke kan påvirke verneverdiene nevneverdig, eller dersom sikkerhetshensyn eller hensynet til vesentlige samfunnsinteresser gjør det nødvendig, jf. naturmangfoldloven § 48.

§ 9. (skjøtsel)

Forvaltningsmyndigheten, eller den forvaltningsmyndigheten bestemmer, kan iverksette tiltak for å opprettholde eller oppnå den natur- eller kulturtilstand som er formålet med vernet jf. naturmangfoldloven § 47.

§ 10. (forvaltningsplan)

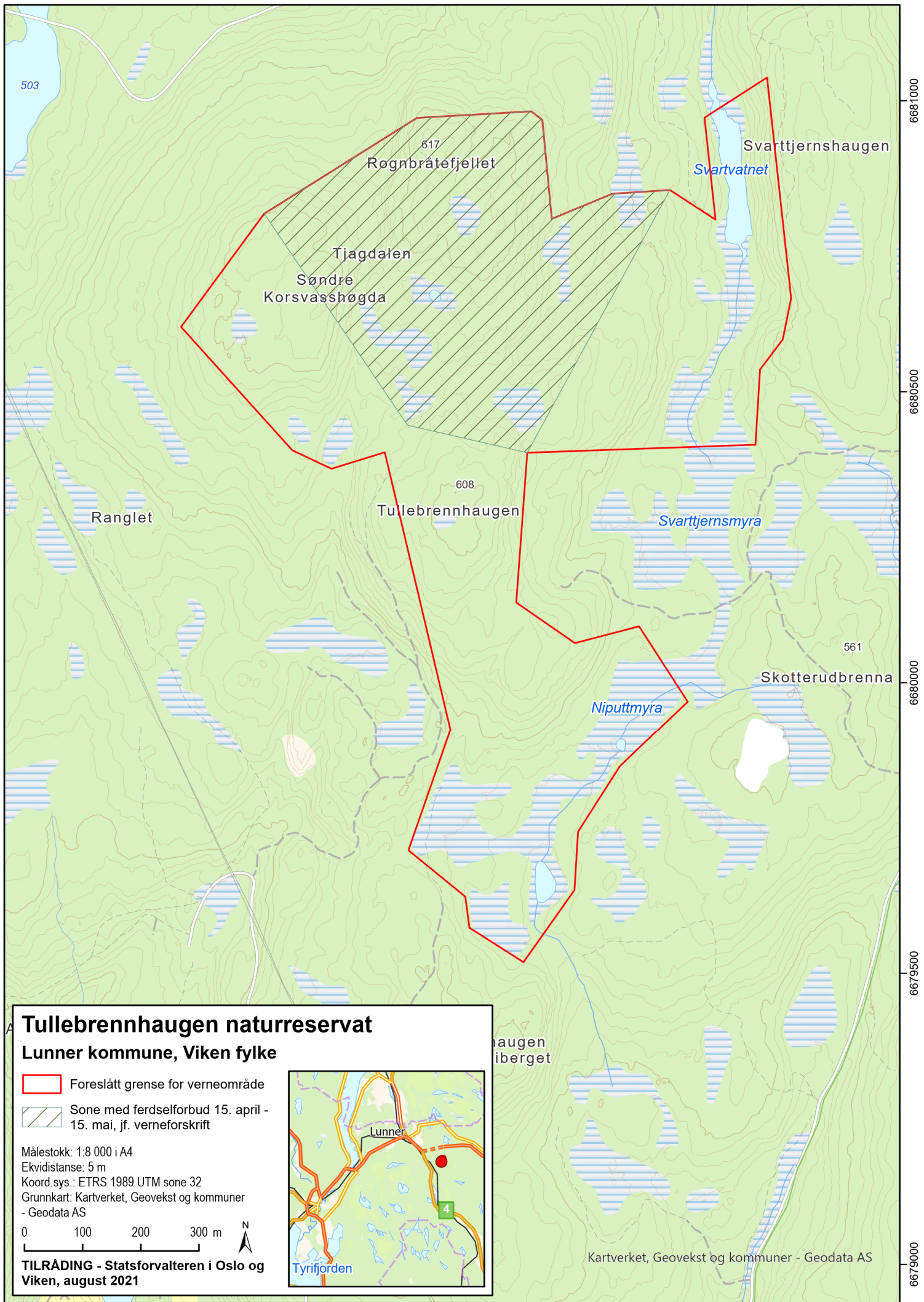
Det kan utarbeides forvaltningsplan med nærmere retningslinjer for forvaltning av naturreservatet. Forvaltningsplanen kan inneholde nærmere retningslinjer for gjennomføring av skjøtsel.

§ 11. (forvaltningsmyndighet)

Miljødirektoratet fastsetter hvem som skal ha forvaltningsmyndighet etter denne forskriften.


§ 12. (ikrafttredelse)


Denne forskriften trer i kraft straks.



Tullebrennhaugen naturreservat

Lunner kommune, Viken fylke

 Foreslått grense for verneområde

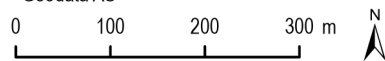
 Sone med ferdselforbud 15. april - 15. mai, jf. verneforskrift

Målestokk: 1:8 000 i A4

Ekvidistans: 5 m

Koord.sys.: ETRS 1989 UTM sone 32

Grunnkart: Kartverket, Geovekst og kommuner - Geodata AS



TILRÅDING - Statsforvalteren i Oslo og Viken, august 2021



Kartverket, Geovekst og kommuner - Geodata AS

596000

596500

597000

6681000

6680500

6680000

6679500

6679000