



[Mottakernavn]
[Adresse]
[Postnr] [Poststed]
[Kontakt]

Saksbehandler, innvalgstelefon

Kaja Baukhol Olsen, 5557 2238

Høring av søknad om tillatelse etter forurensningsloven til mudring i forbindelse med utdypingstiltak ved Mortingbåen i Kinn kommune. Høringsfristen er 27. juni 2022.

Kystverket søker Statsforvalteren i Vestland om tillatelse etter forurensningsloven § 11, jf. forurensningsforskriften § 22-6 til tiltak i sjø, herunder mudring, i forbindelse med utdypingstiltak ved Mortingbåen og fire mindre grunner i Kinn kommune. Høringsfristen er 27. juni 2022.

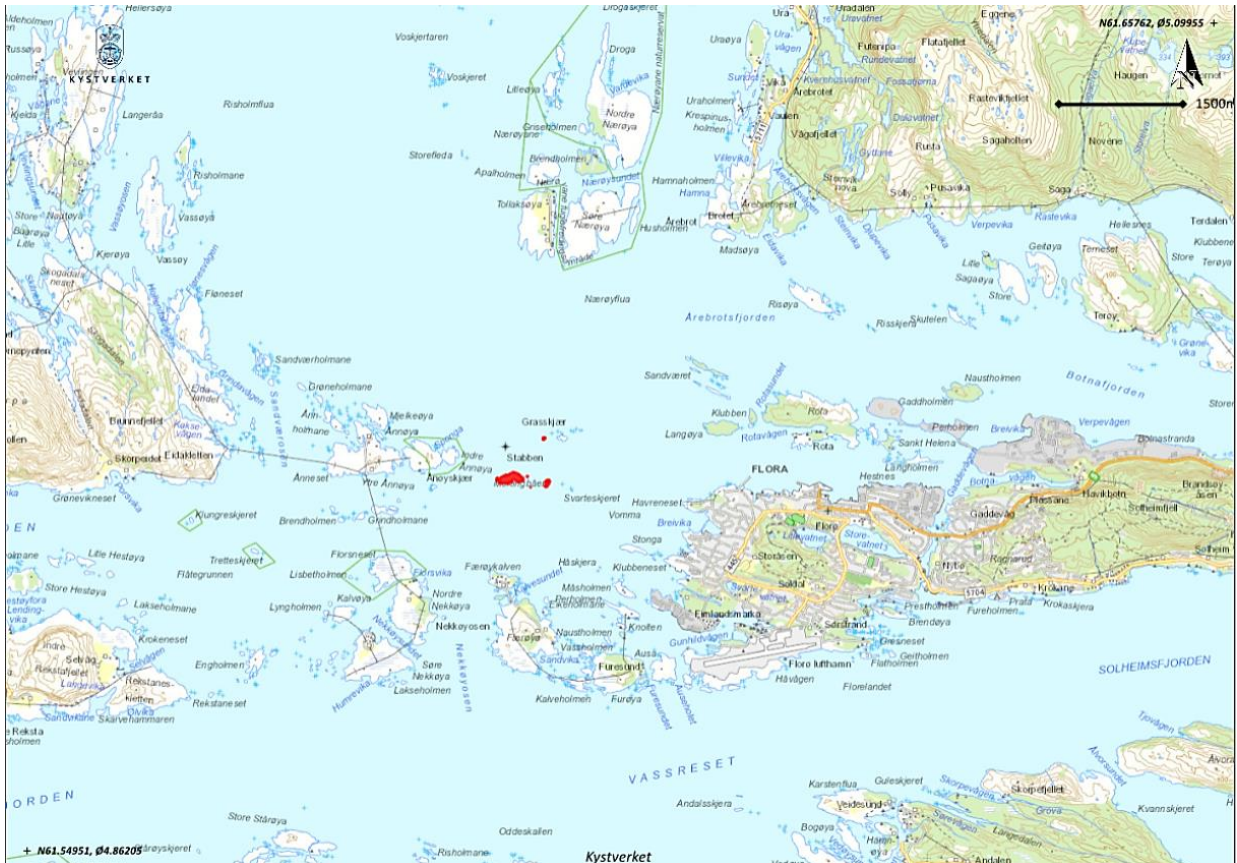
Statsforvalteren i Vestland sender søknad om tillatelse etter forurensningsloven på høring til offentlige organ, myndigheter og organisasjoner som ivaretar allmenne interesser som vedtaket angår, samt virksomheter og andre som kan bli berørt av vedtaket.

Vedlegg til søknaden kan lastes ned fra Statsforvalteren i Vestland sin nettside under høringer, <https://www.statsforvalteren.no/nn/vestland/hoyringar/>.

Vi presiserer at det er kommunen som bestemmer arealbruken i medhold av plan- og bygningsloven, og høringsuttalelser knyttet til arealdisponeringer kommunen har vedtatt vil derfor ikke inngå i vår vurdering av søknad om tillatelse etter forurensningsloven. Reguleringsplanen ble vedtatt av Kinn kommune 28. oktober 2021, nasjonal arealplanid 4602_20200117. Vedtatt reguleringsplan med plankart og gjeldende bestemmelser er tilgjengelig i Kinn kommune sin plandatabase, https://webhotel3.gisline.no/Webplan_4602/gl_planarkiv.aspx.

Om søknaden

For å øke sikkerheten og fremkommeligheten i hovedleden vest for Florø i Kinn kommune, planlegger Kystverket å utdype Mortingbåen og fire mindre grunner til -14,3 meters dybde. I den forbindelse søker Kystverket om tillatelse etter forurensningsloven til tiltak i sjø. Søknaden er begrenset til å omfatte mudring. Overskuddsmassene skal etter planen gjennomgå gjenvinning ved at de erstatter materialer som ellers ville blitt brukt til utfylling, men det er på nåværende tidspunkt ikke bestemt hvilke utfyllingsområder som skal benyttes. Eventuell bruk av muddermassene til utfyllingsformål er derfor ikke en del av denne høringen.



Figur 1. Kartutsnitt med utdypingsområdet markert med rødt. Figuren er hentet fra søknadens vedlegg 2.

Totalt er det estimert at utdypingstiltaket vil medføre et masseopptak på om lag 135 000 pfm³ over et areal på 30 000 m², se tabell 1. Tiltaket skal gjennomføres ved at løsmasser blir rensket til fjell og gravd opp med grabb til lekter. Fjell i sjø vil bli boret og sprengt for så å bli gravd opp og fraktet bort med lekter.

Tabell 1. Beregnet planlagt utdypingsareal, samt fordeling mellom fjell og løsmasser i m³.

| | Areal m ² | Fjell m ³ | Løsmasser m ³ |
|-----------------------------|----------------------|----------------------|--------------------------|
| Mortingbåen | 26 821 | 114 263 | 13 000 |
| Del 1 | 121 | 34 | - |
| Del 2 | 84 | 21 | - |
| Del 3 | 421 | 790 | - |
| Del 4 | 2977 | 7256 | - |
| Totalt tiltaksområde | 30 424 | 122 364 | 13 000 |



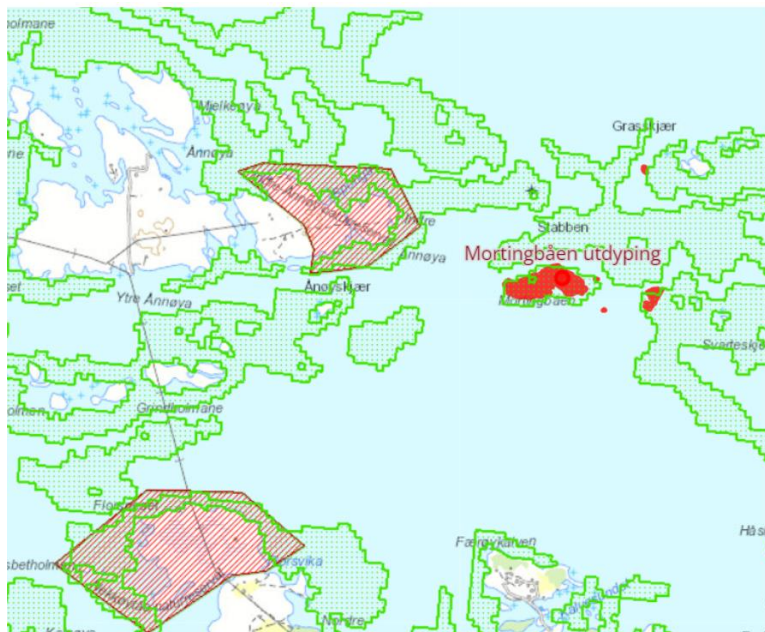
Ved Mortingbåen består sedimentene hovedsakelig av skjellsand med lite mineralske masser. Resultater fra sedimentprøver ved Mortingbåen viser at konsentrasjonene for miljøgifter i all hovedsak ligger i tilstandsklasse I og II, med unntak av kobber hvor påvist konsentrasjon er på 89 mg/kg TS. Dette er rett over øvre grense for tilstandsklasse II og svarer dermed til tilstandsklasse IV, jf. Miljødirektoratets veileder M-608. Basert på stor måleusikkerhet i analysen og at tiltaksområdet ligger langt fra sannsynlig forurensende aktivitet, har Statsforvalteren vurdert at sedimentene ved Mortingbåen kan betraktes til å ligge i tilstandsklasse II.

Naturverdier og fiskeri- og havbruksinteresser ved tiltaksområdet

En detaljert beskrivelse av naturmangfold, viktige naturtyper, naturverdier, naturvernområder og fiskeri- og havbruksinteresser i nærheten av tiltaksområdet er gitt i søknadens kapittel 3. Deler av dette er sammenfattet under.

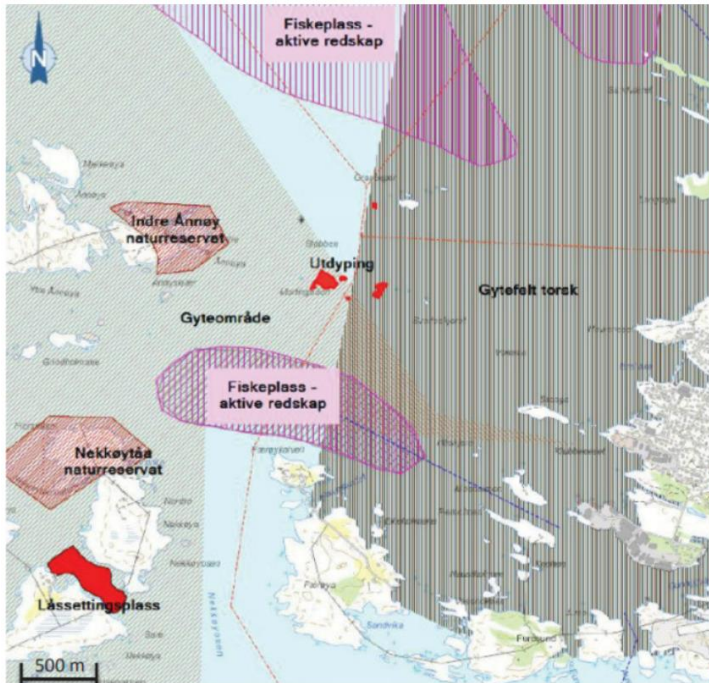
Naturreservatene Indre Ånnøy (500 meter) og Nekkøytåa (1,5 km) ligger i nærheten av utdypingsområdet. Begge naturreservatene er hekkelokaliteter og er inkludert i verneplan for sjøfugl.

De ulike grunnene som utgjør utdypingsområde Mortingbåen og influensområdet rundt er dominert av tareskog ned til 26 m dyp. Hovedsakelig stortare (nært truet), men også spredte forekomster av sukkertare (sterkt truet). Det er også observert spredte forekomster av skjellsand. Tareskog vil fjernes ved utdyping, men det er søkers vurdering at den med stor sannsynlighet vil kunne reetableres i utdypingsområdet etter endt utdypingstiltak.



Figur 2. Oversikt over naturtypen større tareskogforekomster (i grønn skravur) svært viktig verdi, i tiltaksområdene (rød hel skravur) og i nærområdet. Naturreservatene Indre Ånnøy og Nekkøytåa i rød transparent skravur. Figuren er hentet fra søknaden.

Det er registrert gytefelt og gyteområder for torsk som overlapper med planlagt utdypingsområde ved Mortingbåen. Nord og sør for Mortingbåen er det også registrert fiskeplasser for aktive og passive redskaper etter reker. I Nekkøysundet ligger en låssettingsplass. Denne anvendes fra januar til juli for sei, sild og makrell, se figur 3. Det er også registrert flere akvakulturlokaliteter i områdene rundt Mortingbåen, se figur 4. Lokalitet 27055 ODDANE ligger ca. 6 km sør for utdypingsområdet. Lokalitet 11833 FLÅTEGRUNNEN ligger ca. 8 km vest og lokalitet 11791 LANGERÅA ligger ca. 6 km mot nordvest samt lokalitet 32337 VEIESUND ca. 6 km mot sørøst.



Figur 3. Oversikt over gyteområder, naturreservat, fiskeplasser og låsettingsplasser ved og i nærheten av utdypingsområdet. Figuren er hentet fra søknaden.



Figur 4. Akvakulturlokaliteter rundt utdypingsområdet ved Mortingbåen. Nærmeste anlegg ligger 6 km unna. Figuren er hentet fra søknaden.



Foreslåtte avbøtende tiltak

Forslag til avbøtende tiltak er gitt søknadens kapittel 6. Av hensyn til naturmangfoldet er det foreslått at anleggsperioden begrenses til perioden 1. august til 31. januar. Dette er nærmere omtalt i søknadens kapittel 5. Det er ikke planlagt å gjennomføre avbøtende tiltak for å redusere partikkelspredning da søker vurderer at det er liten og begrenset risiko for spredning partikler grunnet grov sjøbunn med lite finstoff og løsmasser. Tilgjengelig skyteledninger og plastavfall skal samles opp etter hver avfyrt salve, og differansen mellom forbruk og oppsamling skal kompenseres gjennom lokal strandrydding. Ved sprenging skal det avfyres varselskudd i forkant av hovedsalven, og sekvensiell sprenging skal benyttes for å redusere trykkbølger.

Hva ønsker vi tilbakemelding på?

Vi ber om tilbakemelding fra alle høringsparter som har innspill til søknaden eller forslag til avbøtende tiltak innen 27. juni 2022, merk med saksnummer 2021/17230. Vi ber spesielt om at enkelte høringsparter gir tilbakemelding på spesifikke tema. Videre ber vi kommunen om å informere oss så snart som mulig dersom det er andre som kan bli særlig berørt av tiltaket som ikke er representert på mottakerlisten for denne høringen. Uttalelser kan sendes på e-post til sfylpost@statsforvalteren.no eller via post til Statsforvaltaren i Vestland, Njøsavegen 2, 6863 Leikanger.

Kinn kommune

Vi ber kommunen om å spesielt vurdere om tiltaket det er søkt om er i samsvar med gjeldende plan- og reguleringsvedtak for området. Kommunen sin uttalelse bør også gi opplysninger om lokale forhold som kommunen mener mangler, eller ting det ikke er gjort godt nok greie for i søknaden. Vi ber kommunen å innhente nødvendige uttalelser fra egne organer så langt en finner dette nødvendig.

Mattilsynet

Vi ber om at Mattilsynet gir en tilbakemelding på om de foreslåtte avbøtende tiltakene er tilstrekkelig for å ivareta fiskehelse og fiskevelferd ved nærliggende akvakulturlokaliteter. Dersom Mattilsynet mener det burde gjennomføres supplerende avbøtende tiltak, ber vi om at dere gir en tilbakemelding på konkret hvilke tiltak det gjelder.

Fiskeridirektoratet Region Vest og Sogn & Fjordane Fiskarlag

Vi ber om at dere vurderer tiltaket ut fra fiskeriinteresser og naturverdier. Fra Fiskeridirektoratet er vi spesielt interessert i deres vurdering av søkers forslag til avbøtende tiltak og vurdering av å ikke etablere fysiske spredningsreducerende tiltak i forbindelse med utdypingsarbeidene.

Vestland fylkeskommune

Vi ber fylkeskommunen som vannregionmyndighet om å vurdere tiltaket og forslag til avbøtende tiltak ut fra hensyn til vannmiljøet. Videre ber vi fylkeskommunen vurdere tiltaket ut fra hensynet til marine kulturminner.

Stiftelsen Bergens Sjøfartsmuseum

Vi ber Stiftelsen Bergens Sjøfartsmuseum vurdere tiltaket ut fra hensynet til marine kulturminner. Vi viser til vedlegg 8, rapport fra marinarkeologiske registreringer ved tiltaksområdet ved Mortingbåen gjennomført av Bergens Sjøfartsmuseum i 2020, der det konkluderes med at funn av spor etter kulturminner som er vernet av § 14 i kulturminneloven ikke er til hinder for å gjennomføre tiltaket.

Kystverket

Kystverket er tiltakshaver, men også myndighet etter havne- og farvannsloven. Vi ber om en tilbakemelding fra Kystverket om tiltaket er avklart etter havne- og farvannsloven, eller eventuelt status på dette arbeidet.

Vedlegg til søknaden

Vedlegg til søknaden kan lastes ned fra Statsforvalteren i Vestland sin nettside under høringer.

Med hilsen

Magne Nesse
senioringeniør

Kaja Baukhol Olsen
overingeniør

Dokumentet er elektronisk godkjent

Vedlegg:

- 1 Søknad om tillatelse etter forurensningsloven - Mortingbåen

Kopi til:

Kystverket v/Magnus Rørvik
Kystverket v/Benedikte Farstad Nashoug

Mottakerliste:

| | | | |
|--------------------------------------|-----------------------------------|------|------------|
| HAVFORSKNINGSINSTITUTTET | Postboks 1870 Nordnes | 5817 | BERGEN |
| MOWI ASA | Postboks 4102 Sandviken | 5835 | BERGEN |
| SVANØY HAVBRUK AS | Ole Torjussens veg 130 | 6914 | SVANØYBUKT |
| STIFTELSEN BERGENS SJØFARTSMUSEUM | Postboks 7800 | 5020 | BERGEN |
| SOGN & FJORDANE FISKARLAG | Postboks 173 | 6701 | MÅLØY |
| MARØ HAVBRUK A/S | | 6914 | SVANØYBUKT |
| FALK OG MAGNAR VILNES ANS | Vilnes | 6985 | ATLØY |
| FISKERIDIREKTORATET REGION VEST | Postboks 185 Sentrum | 5804 | BERGEN |
| VESTLAND FYLKESKOMMUNE | Postboks 7900 | 5020 | BERGEN |
| STEINVIK FISKEFARM AS | Sandviksvegen 264 | 6940 | EIKEFJORD |
| E. KARSTENSEN FISKEOPPDRETT AS | Fanøyvegen 1 | 6917 | BATALDEN |
| MATTILSYNET | Felles postmottak Postboks 383 | 2381 | BRUMUNDDAL |
| KINN KOMMUNE | Postboks 294 | 6701 | MÅLØY |
| KYSTVERKET | Postboks 1502 | 6025 | ÅLESUND |