
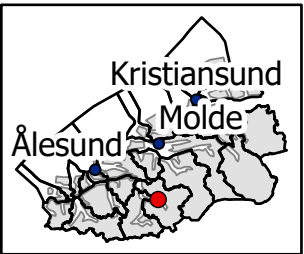
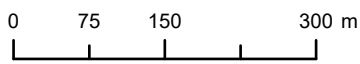


### Syltefjellet

Fjord kommune, Møre og Romsdal fylke

 Grense for foreslått verneområde

Målestokk: 1: 7 500 i A4  
Koord.sys.: ETRS 1989 UTM Zone 32N  
Grunnkartdata: FKB og N50 2020  
Kartverket og Geovekst



Kartproduksjon: Statsforvaltaren i Møre og Romsdal  
Statsforvaltaren i Møre og Romsdal, mars 2021