

Dokumentkontroll av storfe på utmarksbeite

Bakgrunn for kontrollen:

- Store summer – kr 1092 per dyr ifjor, kr 1442 i år.
- “Enkelt” å søka om
- Veit om føretak som søker “feil”
- Misnøye blant naboar som føl regelverket til punkt og prikke

Dokumentkontroll av storfe på utmarksbeite


- Varsel om kontroll
- Mogleghet for å endra søknad fram til 29.10
- Det vert registrert feil på tilskot til storfe på utmarksbeite
- God informasjon om tilskotsordninga og regelverk
 - Formål
 - Krav
 - Kva er utmarksbeite
- Krav til dokumentasjon: **Beitejournal, med dato og beite for dei ulike dyra. Kart over beita.**

Kva fekk vi retur?

- Trur ikkje det var nokon sure telefonar
- Nokon endra søknaden sin, fjerna dyr frå utmarksbeite.
- Diverse kart av ulik kvalitet! Lasta opp av søkar i PT, eller sendt på epost.
- Nokon “kart via telefon”
- God oversikt over kven som faktisk har storfe på utmarksbeite og som vi kan sjå om det vert betydelege endringar i PT søknad.



NIBIO
NORSK INSTITUTT FOR
BIOØKONOMI

Kart fra Kilden 



Koordinatsystem: UTM 33

kilden.nibio.no

29.10.2022

Nytt søk

Landbrukseiendom - 4617-60/4/0
Viser 12 av 16 teiger
 Vis alle

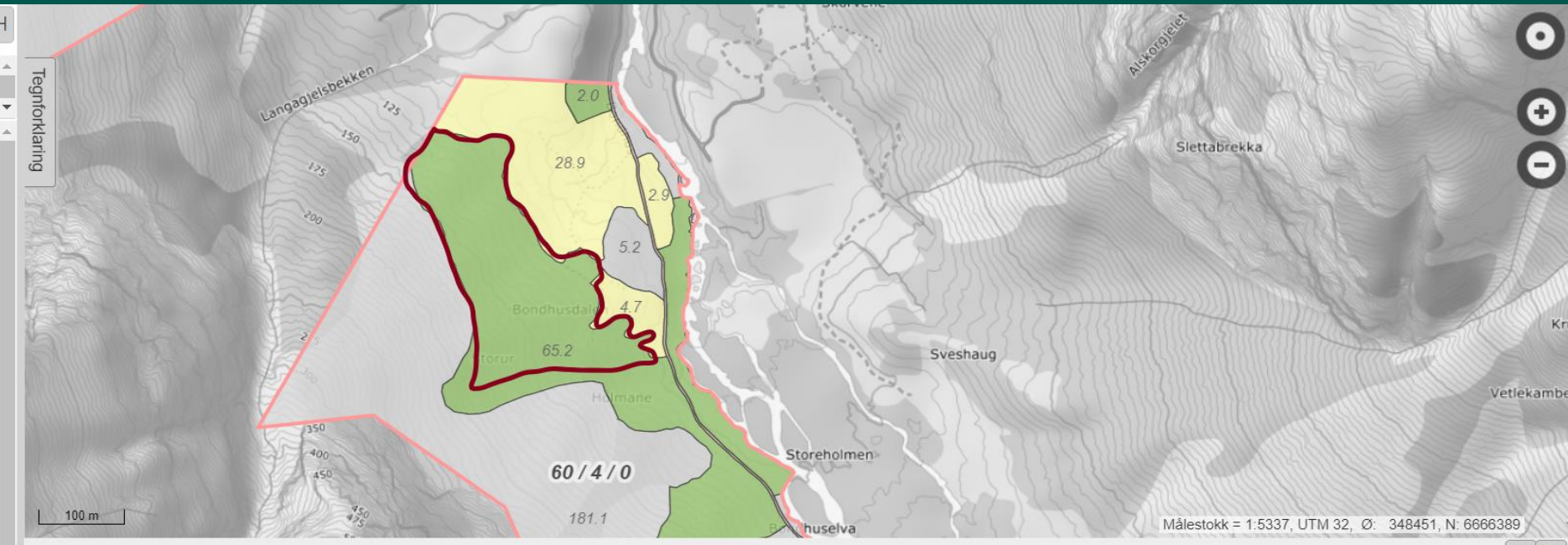
Gårdskart

- Markslag (AR5) 7 klasser
- Markslag (AR5) 13 klasser
- Arealtype myr
- Erosjonsrisiko - flateerosjon
- Jordressurs
- Helling jordbruksareal
- Gårdskart uten tema
- Endring AR5:
- okt. 2022 - nå
- okt. 2021 - okt. 2022
- okt. 2020 - okt. 2021
- Gårds- og bruksnummer
- Driftssenter landbrukseiendom
- Alle driftssentre

Bakgrunnskart

Andre kartlag


Lag pdf for utskrift / lagring



Arealfordeling		Arealfordeling på teignivå								
Matrikelnummer	Antall teiger	Fulldyrka jord	Overflatedyrka jord	Innmarksbeite	Produktiv skog	Annet markslag	Bebygd, samf., vann, bre	Ikke klassifisert	Sum grunneiendom	
E 4617-60/4 Areal i dekar										
4617-60/4	5	16,1	0,0	45,9	145,4	222,8	4,7	0,4	435,3	
4617-60/5	7	20,8	0,0	19,1	70,7	210,1	4,8	2,0	327,5	
Sum	12	36,9	0,0	65,0	216,1	432,9	9,5	2,4	762,8	

Dokumentasjon av storfe på utmarksbeite


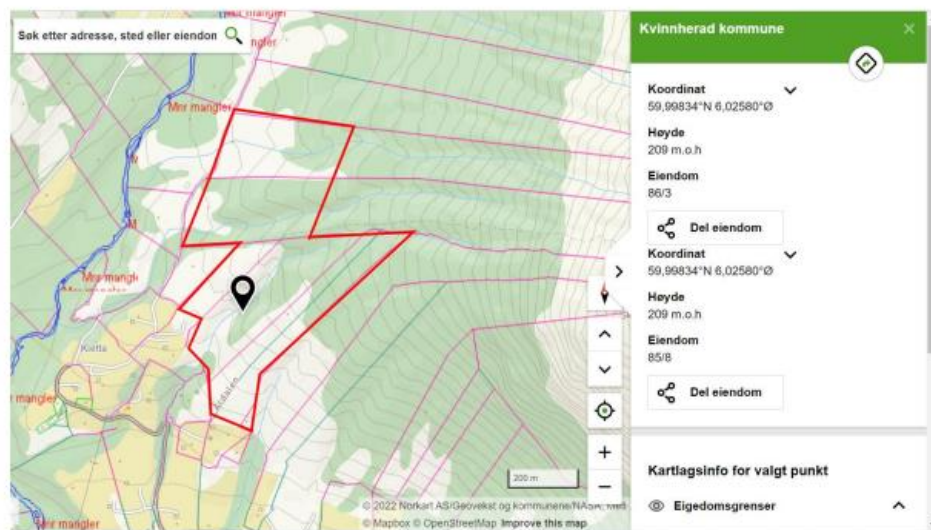
22.11.2022



Pro.nr 4617069373

Bekreft her att vi har hatt dyra våre ute frå 15 mai til 15 oktober. Dei er fordelt i to puljar ein del går på Skåla dalen og ein på Mehls dalen.

Beitet på Mehlsdalen



VEDLEGG
til produksjonssøknaden 22/2
utmarksbeite

- 1) Av produksjonsdyr har eg kun storfé, nærare fastsett, vestlandsk fjordfé. Alle dyr, kalvar, ungdyr og kyr går i same flokken. Sommaren 2022 har antalet dyr, stor og smått, vore 11. Ei ku blei slakta av NORTURA 30.08
- 2) Sleppdato: 22.05
Innsett: 25.09
Dyra mine er ute dag og natt med unntak av ein kort overgangs/tilvenningsperiode i slutten av mai, samt enkeltnetter ved levering av slaktedyr, dvs. ei enkeltnett i slutten av august.
- 3) Dyra mine startar å beita på ulike innmarksbeiter. Som avslutning på beitesesongen brukar eg også innmarksbeite, blant anna går 3. slåtten direkte i dyramagen.

Av utmark har eg i 2022 brukt to skogsområder:

Område A: Austre delen av Lundarhegni Naturpark
06.06 - 19.06, 18.07 - 24.07, 01.08 - 07.08

Område B: Vest for Lundardammen
27.06 - 17.07, 01.09 - 11.09

(For nærare iaktaking, sjå kart!)

<https://kommunekart.com/klient/kvinnherad/kart?urlid=0bcbdad-07ef-4771-a05c-e5e07b3e0aed>

Utmarksbeite 2022

1/6: Sleppt 9 kyr og kviger hos Jakob - gjekk ganske snart til skogs.

20/6: Sleppt 11 kviger på Nystøl. Tilsyn kvar dag i starten. Har sett alle 19 i fin form 29/6 og 1/7 på Nystøl og Jakob-beite.

4/7: Alle 11 småkvigene i fin form på Skjenje-dalshelene. Kraftige regnbyer - VATT.

5/7: Sleppt til skogs gjeldkupp 1156 + 1207 + 1216

9/7: Alle i Langdalen v. bekken

19/7: Heim 4 kyr. Henta ~~sett~~ ved Fløvelhaugen

21/7: Kviger 32 kom heim, ~~sett~~ i