

## **Forskrift om vern av Rødsåsen naturreservat, Moss kommune, Viken**

Fastsatt ved kongelig resolusjon [dato] med hjemmel i lov 19. juni 2009 nr. 100 om forvaltning av naturens mangfold (naturmangfoldloven) § 34, jf. § 37, § 62 og § 77. Fremmet av Klima- og miljødepartementet.

### **§ 1 Formål**

Formålet med forskriften er å bevare et område som representerer en bestemt type natur i form av et skogområde på permiske bergarter i de mest sommervarme strøk av landet, med eksponert beliggenhet inntil Oslofjorden. Det er en målsetting å beholde verneverdiene i mest mulig urørt tilstand, og eventuelt videreutvikle dem.

### **§ 2 Geografisk avgrensning**

Naturreservatet berører følgende gnr./bnr.: Moss kommune: 1/2831, 1/2832, 1/2833.

Naturreservatet dekker et totalareal på 443 dekar. Grensene for naturreservatet går fram av kart datert Klima- og miljødepartementet [dato]. De nøyaktige grensene for naturreservatet skal avmerkes i marka. Knekkpunktene skal koordinatfestes.

Verneforskriften med kart oppbevares i Moss kommune, hos Fylkesmannen i Oslo og Viken, i Miljødirektoratet og i Klima- og miljødepartementet.

### **§ 3 Vernebestemmelser**

I naturreservatet må ingen foreta seg noe som forringer verneverdiene angitt i verneformålet.

I naturreservatet gjelder følgende vernebestemmelser:

- a. vegetasjonen, herunder døde busker og trær, er vernet mot skade og ødeleggelse. Det er forbudt å fjerne planter og sopp inkludert lav eller deler av disse fra reservatet. Planting eller såing av trær og annen vegetasjon er forbudt
- b. dyrelivet, herunder reirplasser og hiområder, er vernet mot skade, ødeleggelse og unødig forstyrrelse. Utsetting av dyr er forbudt
- c. det må ikke iverksettes tiltak som kan endre naturmiljøet, som f.eks. oppføring av bygninger, anlegg, gjerder, eller andre varige eller midlertidige innretninger, parkering av campingvogner, brakker e.l., opplag av båter, framføring av luftledninger, jordkabler og kloakkledninger, bygging av veier, drenering og annen form for tørrlegging, uttak, oppfylling og lagring av masse, utslipp av kloakk eller annen form for forurensning, henleggelse av avfall, gjødsling, kalking og bruk av kjemiske bekjempingsmidler. Forsøpling er forbudt. Opplistingen av tiltak er ikke uttømmende
- d. bruk av naturreservatet til større arrangementer er forbudt
- e. bålbrekking er forbudt
- f. beiting er forbudt

### **§ 4 Generelle unntak fra vernebestemmelsene**

Vernebestemmelsene i § 3 annet ledd er ikke til hinder for

- a. sanking av bær og matsopp
- b. jakt, fangst og fiske i samsvar med gjeldende lovverk
- c. felling av store rovdyr i samsvar med gjeldende lovverk
- d. vedlikehold av eksisterende stier og anlegg i henhold til standard på vernetidspunktet.
- e. Tradisjonell beiting i sone A
- f. utsetting av saltsteiner
- g. etablering av enkle landfester

### **§ 5 Regulering av ferdsel**

All ferdsel skal skje varsomt og ta hensyn til vegetasjon, dyreliv og kulturminner.

I naturreservatet gjelder følgende bestemmelser om ferdsel

- a. motorisert ferdsel til lands er forbudt, herunder landing og start med luftfartøy
- b. bruk av sykkel, hest og kjerre og ridning er forbudt.

### **§ 6 Generelle unntak fra ferdselsbestemmelsene**

Ferdselsbestemmelsene i § 5 er ikke til hinder for gjennomføring av militær operativ virksomhet og tiltak i forbindelse med ambulanse-, politi-, brannvern-, rednings- og oppsynsvirksomhet, samt gjennomføring av skjøtsels- og forvaltningsoppgaver som er bestemt av forvaltningsmyndigheten. Unntaket gjelder ikke øvingsvirksomhet.

Ferdselsbestemmelsene i § 5 annet ledd er ikke til hinder for

- a. nødvendig motorferdsel for uttransport av syke og skadde bufe. Kjøretøy som benyttes skal være skånsomt mot markoverflaten. Det skal gis melding til ansvarlig oppsyn for verneområdet i forkant av kjøring
- b. landing og start med Forsvarets luftfartøy

### **§ 7 Spesifiserte dispensasjonsbestemmelser**

Forvaltningsmyndigheten kan etter søknad gi dispensasjon til

- a. istandsetting og vedlikehold og skjøtsel av kulturminner
- b. tiltak i forbindelse med forvaltning av vilt og fisk
- c. nødvendig motorisert uttransport av felt elg og hjort
- d. avgrenset bruk av reservatet for aktiviteter nevnt i § 3 andre ledd bokstav d
- e. oppsetting og vedlikehold av gjerder i forbindelse med beiting
- f. øvingskjøring for formål nevnt i § 6 første ledd
- g. avgrenset ridning på eksisterende stier
- h. fjerning av skyggetrær langs sørkant av jorder nord i reservatet.
- i. etablering av anlegg for Kystverket.
- j. nødvendig motorferdsel i forbindelse med aktiviteter etter § 4 bokstav d og § 7 bokstav e

### **§ 8 Generelle dispensasjonsbestemmelser**

Forvaltningsmyndigheten kan gjøre unntak fra forskriften dersom det ikke strider mot vernevedtakets formål og ikke kan påvirke verneverdiene nevneverdig, eller dersom sikkerhetshensyn eller hensynet til vesentlige samfunnsinteresser gjør det nødvendig, jf. naturmangfoldloven § 48.

**§ 9 Skjøtsel**

Forvaltningsmyndigheten, eller den forvaltningsmyndigheten bestemmer, kan iverksette tiltak for å opprettholde eller oppnå den natur- eller kulturtilstand som er formålet med vernet, jf. naturmangfoldloven § 47.

**§ 10 Forvaltningsplan**

Det kan utarbeides forvaltningsplan med nærmere retningslinjer for forvaltning av naturreservatet. Forvaltningsplanen kan inneholde nærmere retningslinjer for gjennomføring av skjøtsel.

**§ 11 Forvaltningsmyndighet**




Miljødirektoratet fastsetter hvem som skal ha forvaltningsmyndighet etter denne forskriften

**§ 12 Ikrafttredelse**

Denne forskriften trer i kraft straks. Samtidig oppheves forskrift 13. desember 2002 nr. 1555 om verneplan for barskog i Øst-Norge, vedlegg 43, fredning av Rødsåsen naturreservat, Moss kommune, Østfold.

# Rødsåsen

## Moss kommune, Viken fylke

-  Foreslått utvidelse av naturreservat
-  Eksisterende naturreservat / Sone A, jf. verneforskrift
-  Eksisterende landskapsvernområde

Målestokk: 1:4 500 i A4

Ekvidistanse: 5 m

Koord.sys.: ETRS 1989 UTM sone 32

Grunnkart: Kartverket, Geovekst og kommunene - Geodata AS

0 50 100 150 200 m

**HØRINGSUTKAST -**  
Fylkesmannen i Oslo og Viken, desember 2020



## Søndre Jeløy landskapsvernområde

Rødsåsen

Rødsåsen naturreservat

Stalsberget

Albystra

Breidbukta

590200

590400

590600

590800

6588800

6588600

6588400

6588200

6588000

6587800

6587600