

Forslag til vernekart

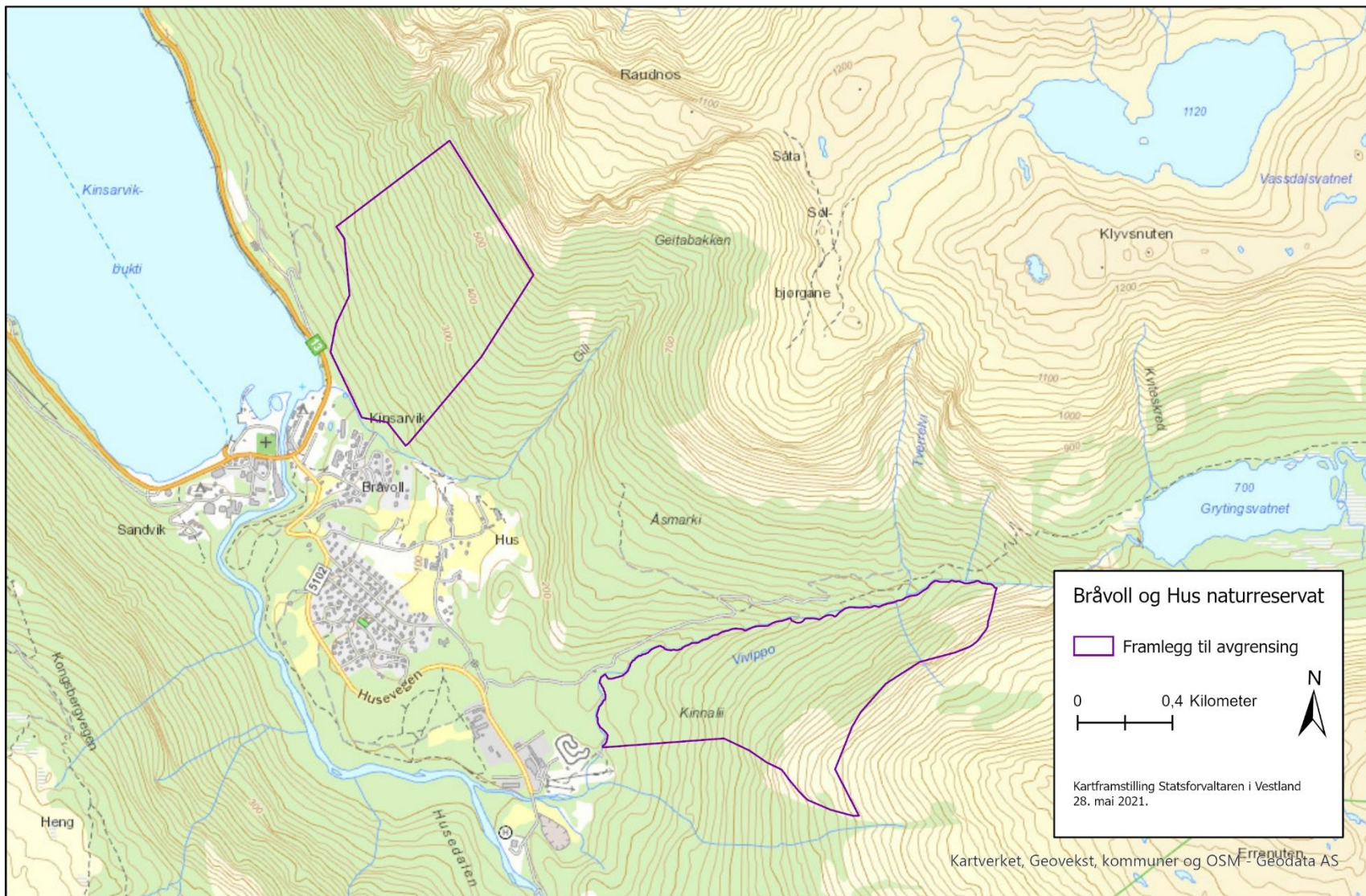
Bråvoll og Hus naturreservat i Ullensvang herad

Gulbergnotten naturreservat i Ullensvang herad (utviding)

Setråsen og Femanger naturreservat i Bjørnafjorden kommune (utviding)

Steinen naturreservat i Bjørnafjorden kommune (utviding)

Åkre og Vikane naturreservat i Voss herd (utviding)



Bråvoll og Hus naturreservat

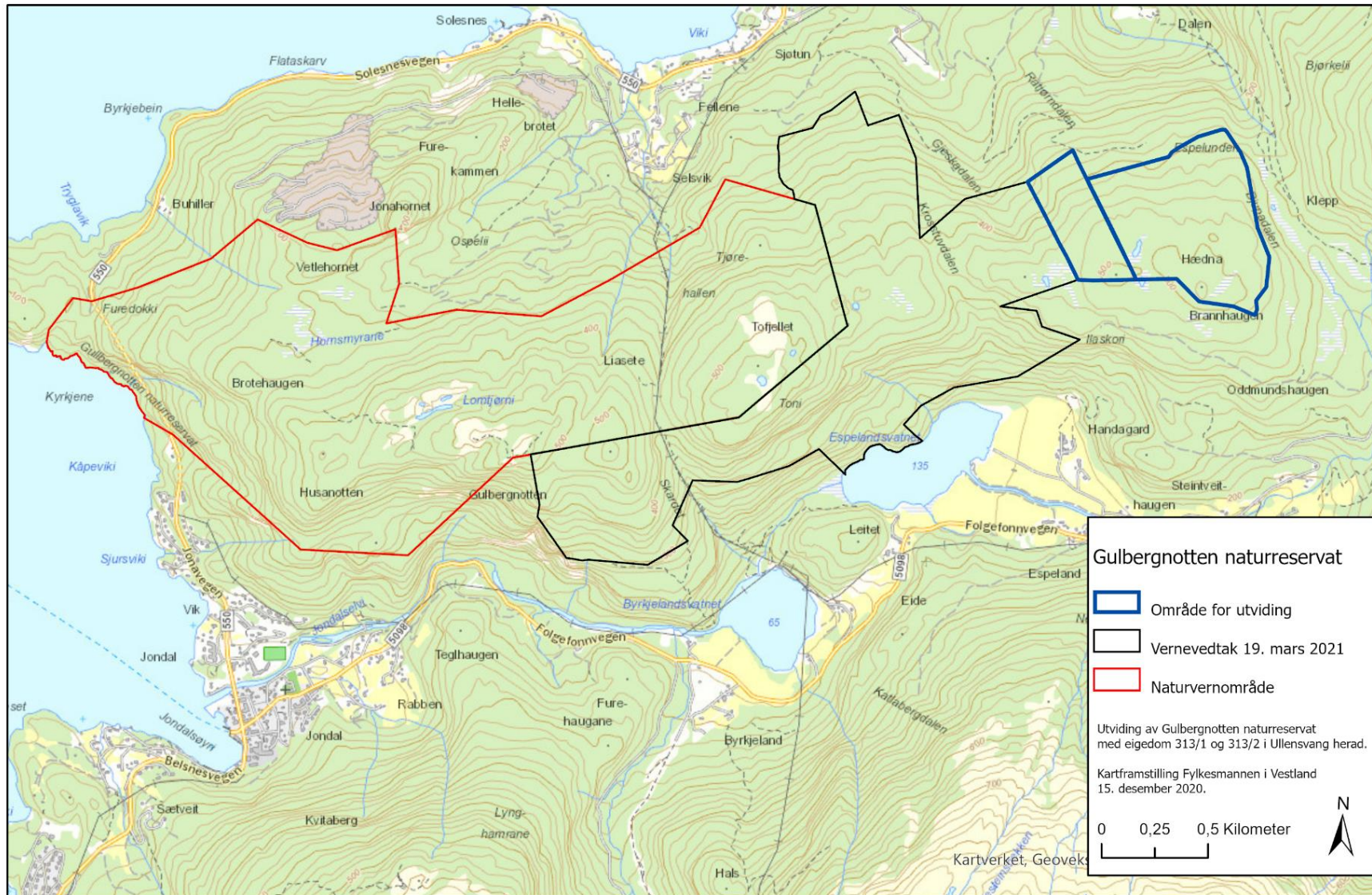
□ Framlegg til avgrensing

0 0,4 Kilometer

N

Kartframstilling Statsforvaltaren i Vestland
28. mai 2021.

Kartverket, Geovekst, kommuner og OSM - Geodata AS



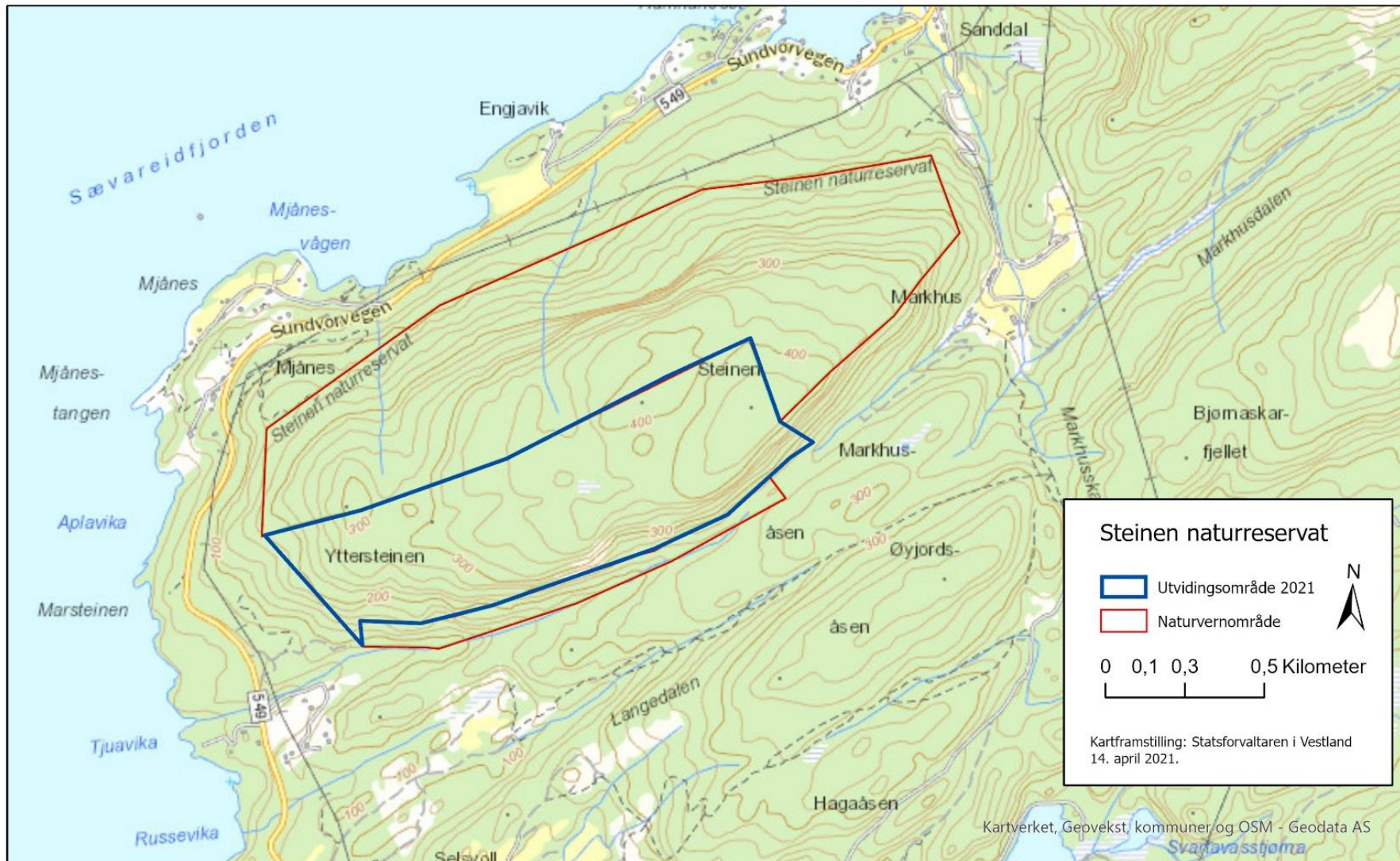
Gulbergnotten naturreservat

- Område for utviding
- Vernevedtak 19. mars 2021
- Naturvernomsråde

Utviding av Gulbergnotten naturreservat med eigedom 313/1 og 313/2 i Ullensvang herad.

Kartframstilling Fylkesmannen i Vestland
15. desember 2020.

0 0,25 0,5 Kilometer N
↑



Sævareidfjorden

Mjånes-
vågen

Mjånes

Mjånes-
tangen

Aplavika

Marsteinen

Tjuavika

Russevika

Engjavik

Sundvørvegen

Sanddal

Steinen naturreservat

Markhus

Steinen

Markhus-

åsen

åsen

Hagaåsen

Markhusdalen

Bjømaskar-
fjellet

Langedalen

Selsvöll

Kartverket, Geovekst, kommuner og OSM - Geodata AS

