




Kart til oppstartsvarsel  
**Viksætra naturreservat**  
Åmot kommune, Hedmark

-  Forslag til avgrensning
-  sti
-  Seismisk jordkabel

Rutenett: WGS 1984 UTM Sone 32N  
Målestokk: 1:5 000

0 100 200 m

Fylkesmannen i Innlandet, 22. februar 2019

