



«MOTTAKERNAVN»

«ADRESSE»

«POSTNR» «POSTSTED»

«KONTAKT»

Saksbehandlar, innvalstelefon

Hege Steigedal, 71 25 84 80

Ålesund kommune - oppstartsmelding av tre skogvern område

Statsforvaltaren melder med dette oppstart av arbeid med frivillig vern av skog i Ålesund kommune. Verneplanarbeidet skjer med grunnlag i vedtak i Stortinget om å auke skogvernet, og er ein del av Regjeringa si satsing for meir skogvern. Meldinga er i samsvar med naturmangfaldlova § 42.

Tilbodet om vern omfattar område på følgjande eigedommar i Ålesund kommune:

- Akslanakken – gnr/bnr 1/2 og 6, 2/1, 4 og 90, 3/1 og 3 på 410 dekar.
- Utviding av Ørnakken naturreservat – gnr/bnr 545/1, 2, 3 og 10, 28/3 på 696 dekar.
- Trongdalen – gnr/bnr 544/1, 545/2 og 10 på 382 dekar.

Det omfattar eit samla areal på ca. 1488 daa skog. Områda er vurdert av Fylkesskogmeister som lite eigna for skogsdrift. Gjennom denne meldinga er det ønskjeleg å få fram mest mogeleg kunnskap og informasjon om bruken av områda samt kulturverdiar og anna som kan vere aktuelt å ta omsyn til ved utarbeiding av eit endeleg verneplanframlegg.

Det naturfaglege grunnlaget for verneplanprosess er fleire naturtypekartleggingar i kommunane av Dag Holtan og John Bjarne Jordal. I områda er det registrert gammal furuskog og rik boreonemoral regnskog som er ein mangel i skogvern i Møre og Romsdal. Naturtypelokalitetane er verdsett til verdi A (svært viktig). For meir informasjon sjå kart.naturbase.no.

Hovudformålet med vern er å sikre biologisk verdfulle skogsområde som ein del av naturarven. Eit vern som naturreservat inneber den strengaste verneforma etter naturmangfaldlova, og konsekvensen er eit forbod mot alle tiltak som kan endre naturmiljøet.

Dei naturfaglege data viser at områda har kvalitetar for vern som naturreservat. Etter avtale med grunneigarane og ALLSKOG/Norskog melder Statsforvaltaren oppstart av ein verneplanprosess for områda. Det er ein føresetnad for vern at det vert inngått avtale om erstatning.

Vedlagt følgjer kart som viser områda, både oversiktskart og detaljkart for det enkelte området (./.).



Dette brevet med kart er lagt ut på Statsforvaltaren i Møre og Romsdal si nettside under «Høyringar». Dersom det er andre enn dei som er med på adresselista som bør få meldinga tilsendt, vil vi vere takksame for å bli informert om det.

Etter denne innspelsfasen vil det bli laga eit verneframlegg med verneforskrift og tilhøyrande vernekart. Dette blir sendt på høyring med ein frist på om lag 2 månader. Eventuelle spørsmål om verneplanarbeidet kan rettast til Statsforvaltaren i Møre og Romsdal, postboks 2520, 6404 Molde, evt. på e-post sfmrpost@statsforvalteren.no.

Fristen for å kome med merknader/innspel til oppstartsmeldinga er 11.02.2022.

Dersom kommunen eller andre har behov for ei nærmare drøfting av saka før eit verneframlegg blir sendt på høyring, er det ønskeleg å bli kontakta om det så snart som mogleg. Melding om oppstart vert også kunngjort i avisene Åndalsnes avis og Sunnmørsposten.

Med helsing

Bjarne Otnes (e.f.)
fagleiar naturforvaltning

Hege Steigedal
rådgivar

Dokumentet er elektronisk godkjent

Vedlegg:

1 Kart Akslanakken i Ålesund kommune

Kopi til:

ALLSKOG SA	Ingvald Ystgaards veg 13A	7047	TRONDHEIM
MILJØDIREKTORATET	Postboks 5672 Torgarden	7485	TRONDHEIM



Mottakere:

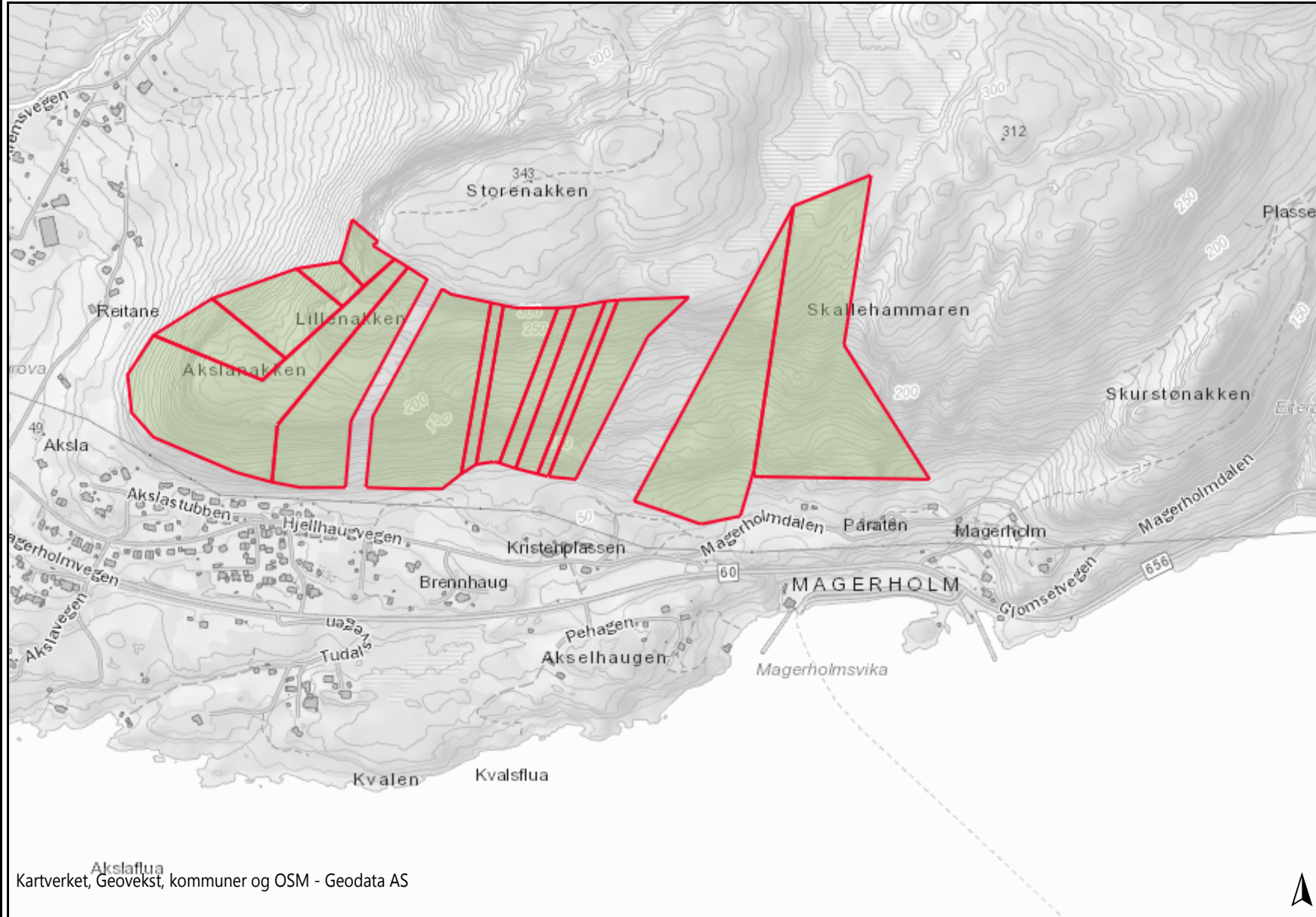
Per Atle Nedregotten	Magerholmdalen 31	6013	Ålesund
NORSK ORGANISASJON FOR TERRENGSYKLING	c/o Tore B Lundemo Åsløkkveien 24	1341	SLEPENDEN
NORSK SAU OG GEIT	Postboks 104	1431	ÅS
NTL VEG VEGDIREKTORATET	Brynsengfaret 6A	0667	OSLO
DEN NORSKE TURISTFORENING	Youngstorget 1	0181	OSLO
MØRE OG ROMSDAL FYLKESKOMMUNE	Postboks 2500	6404	MOLDE
Lars Inge Flåte	Ålesundsvegen 2221	6260	Skodje
Regine Bruteig	Håemshøgda 13	6260	Skodje
Snorre Sortehaug	Øvre Kipperberget 23	6030	Langevåg
NORSK ZOOLOGISK FORENING	Postboks 6731 Etterstad	0609	OSLO
NHO REISELIV	Postboks 5465 Majorstuen	0305	OSLO
NORSK BOTANISK FORENING	Postboks 1172 Blindern Naturhistorisk museum	0318	OSLO
NORSK ORNITOLOGISK FORENING	Sandgata 30B	7012	TRONDHEIM
NORGES MILJØ- OG BIOVITENSKAPELIGE UNIVERSITET (NMBU)	Postboks 5003	1432	ÅS
STATENS KARTVERK	Postboks 600 Sentrum	3507	HØNEFOSS
FORUM FOR NATUR OG FRILUFTSLIV I MØRE OG ROMSDAL	Idrettsvegen 2	6413	MOLDE
DIREKTORATET FOR MINERALFORVALTNING MED BERGMESTEREN FOR SVALBARD	Postboks 3021 Lade	7441	TRONDHEIM
NORGES JEGER OG FISKERFORBUND	Postboks 94	1378	NESBRU
SKODJE KOMMUNE	Rådhuset Nihusvegen 1	6260	SKODJE
Sverre Hesseberg	Midthaugvegen 13 B	6013	Ålesund
NORGES VASSDRAGS- OG ENERGIDIREKTORAT (NVE)	Postboks 5091 Majorstua	0301	OSLO
MØRE OG ROMSDAL SAU OG GEIT	c/o Marianne Elisabeth Eltvik Rodalsvegen 250	6686	VALSØYBOTN
NORGES TEKNISK- NATURVITENSKAPELIGE UNIVERSITET NTNU	Høgskoleringen 1	7491	TRONDHEIM




NORSK BIOLOGFORENING (BIO)	Postboks 1066 Blindern	0316	OSLO
STATENS VEGVESEN Hans Kristian Flaate	Postboks 1010 Nordre Ål Flåtevegen 30	2605 6260	LILLEHAMMER Skodje
FRILUFTSRÅDENES LANDSFORBUND	Eyvind Lyches vei 23B	1338	SANDVIKA
NIBIO - NORSK INSTITUTT FOR BIOØKONOMI	Postboks 115	1431	ÅS
NORSKOG SPRÅKRÅDET	Postboks 123 Lilleaker Postboks 1573 Vika	0216 0118	OSLO OSLO
UNIVERSITETET I TROMSØ - NORGES ARKTISKE UNIVERSITET	Postboks 6050 Langnes	9037	TROMSØ
AVINOR AS	Postboks 150	2061	GARDERMOEN
NORGES MILJØVERNFORBUND	Postboks 593	5806	BERGEN
Lars Andreas Akslen NATUR OG UNGDOM NORGES FJELLSTYRESAMBAND	Hammarslandgrenda 49 Postboks 4783 Sofienberg Stortingsgata 30	5252 0506 0161	SØREIDGREND OSLO OSLO
NORDVEST NETT AS Finn Bruse Salkjelsvik Oddmund Elias Skrede	Elling O. Wallbøes veg 12 Furmyrvegen 9 D Pehagen 17	6240 6018 6013	ØRSKOG Ålesund Ålesund
STIFTELSEN NORSK INSTITUTT FOR NATURFORSKNING NINA	Postboks 5685 Torgarden	7485	TRONDHEIM
FORSVARSBYGG NORGES BONDELAG STATSKOG SF	Postboks 405 Sentrum Postboks 9354 Grønland Postboks 63 Sentrum	0103 0135 7801	OSLO OSLO NAMSOS
NTL VEG REGION MIDT-4504	v/ Statens vegvesen Statens hus	7468	TRONDHEIM
NTL KOMMUNAL- OG MODERNISERINGSDEPARTEM ENTET	Postboks 8112 Dep	0032	OSLO
NORGES HANDIKAPFORBUND	Postboks 9217 Grønland	0134	OSLO
NORGES LUFTSPORTFORBUND	Møllergata 39	0179	OSLO
NORGES NATURVERNFORBUND	Mariboegs gate 8	0183	OSLO
Janita Skogeng	Østremstreiten 39	6013	Ålesund



Kjell Akslen	Djupmyra 10	6013	ÅLESUND
NORGES JEGER- OG FISKERFORBUND MØRE OG ROMSDAL	Skaret	6422	MOLDE
UNIVERSITETET I OSLO	Postboks 1072 Blindern	0316	OSLO
NORGES SKOGEIERFORBUND	Postboks 1438 Vika	0115	OSLO
STATNETT SF	Postboks 4904 Nydalen	0423	OSLO
LUFTFARTSTILSYNET	Postboks 243	8001	BODØ
Nils Jarle Ytreberg	Kloptjernveien 9	3014	Drammen
Hans Lidvard Akslen	Akslastubben 27	6013	Ålesund
Sylvi Ragnhild Sæter	Akslastubben 25	6013	Ålesund
Lars-Marius Akslen	Sperre Nakkens Veg 48	6014	Ålesund
Roar Reiten	Østremstreiten 39	6013	ÅLESUND
SABIMA	Mariboës gate 8	0183	OSLO
NORGES ORIENTERINGSFORBUND	Postboks 5000	0840	OSLO
NORSK INDUSTRI	Postboks 7072 Majorstuen	0306	OSLO
RIKSANTIKVAREN	Postboks 1483 Vika	0116	OSLO
STATKRAFT SF	Postboks 200 Lilleaker	0216	OSLO
MØRE OG ROMSDAL BONDE- OG SMÅBRUKARLAG	c/o Stein Asle Brubæk Brakstadstranda 345	6636	ANGVIK
NORSK BERGINDUSTRI	Postboks 7072 Majorstua	0306	OSLO
NORSK BONDE- OG SMÅBRUKARLAG	Akersgata 41	0158	OSLO



Kartverket, Geovekst, kommuner og OSM - Geodata AS



Dette er et brukergenerert statistisk kart fra GisLink og skal kun brukes som referanse. Vi kan ikke garantere at kartdata er nøyaktige.

SKAL IKKE BRUKES TIL NAVIGASJON



Tegnforklaring

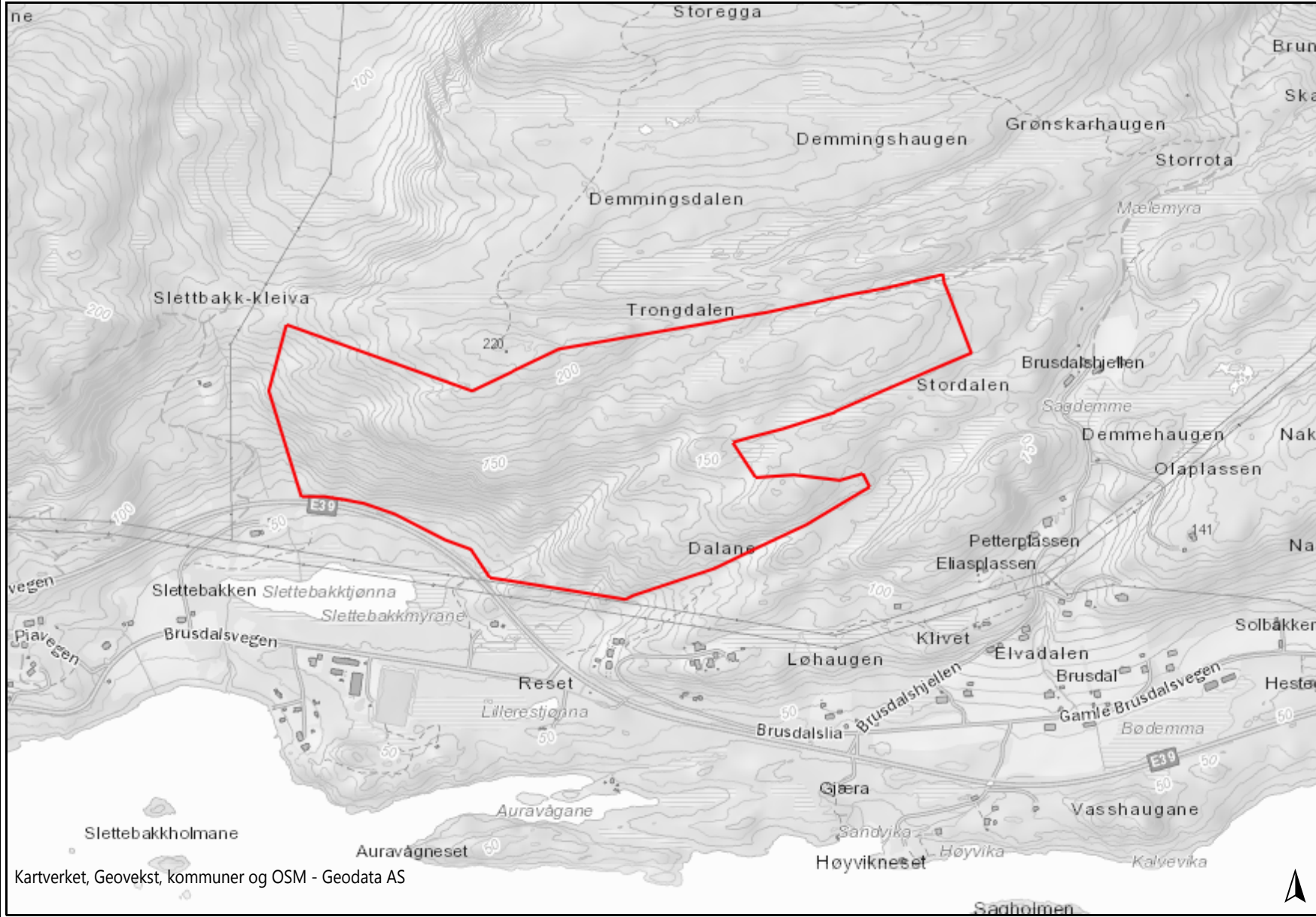
Akslanakken, Ålesund kommune




Gråtonekart

GeocacheGråtone

Notater



Kartverket, Geovekst, kommuner og OSM - Geodata AS



Dette er et brukergenerert statistisk kart fra GisLink og skal kun brukes som referanse. Vi kan ikke garantere at kartdata er nøyaktige.

SKAL IKKE BRUKES TIL NAVIGASJON



Tegnforklaring

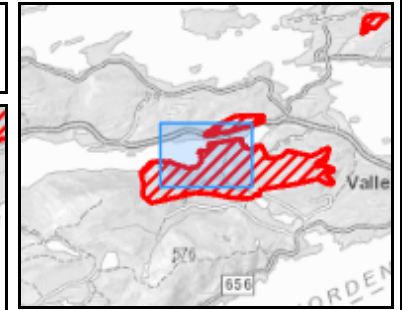
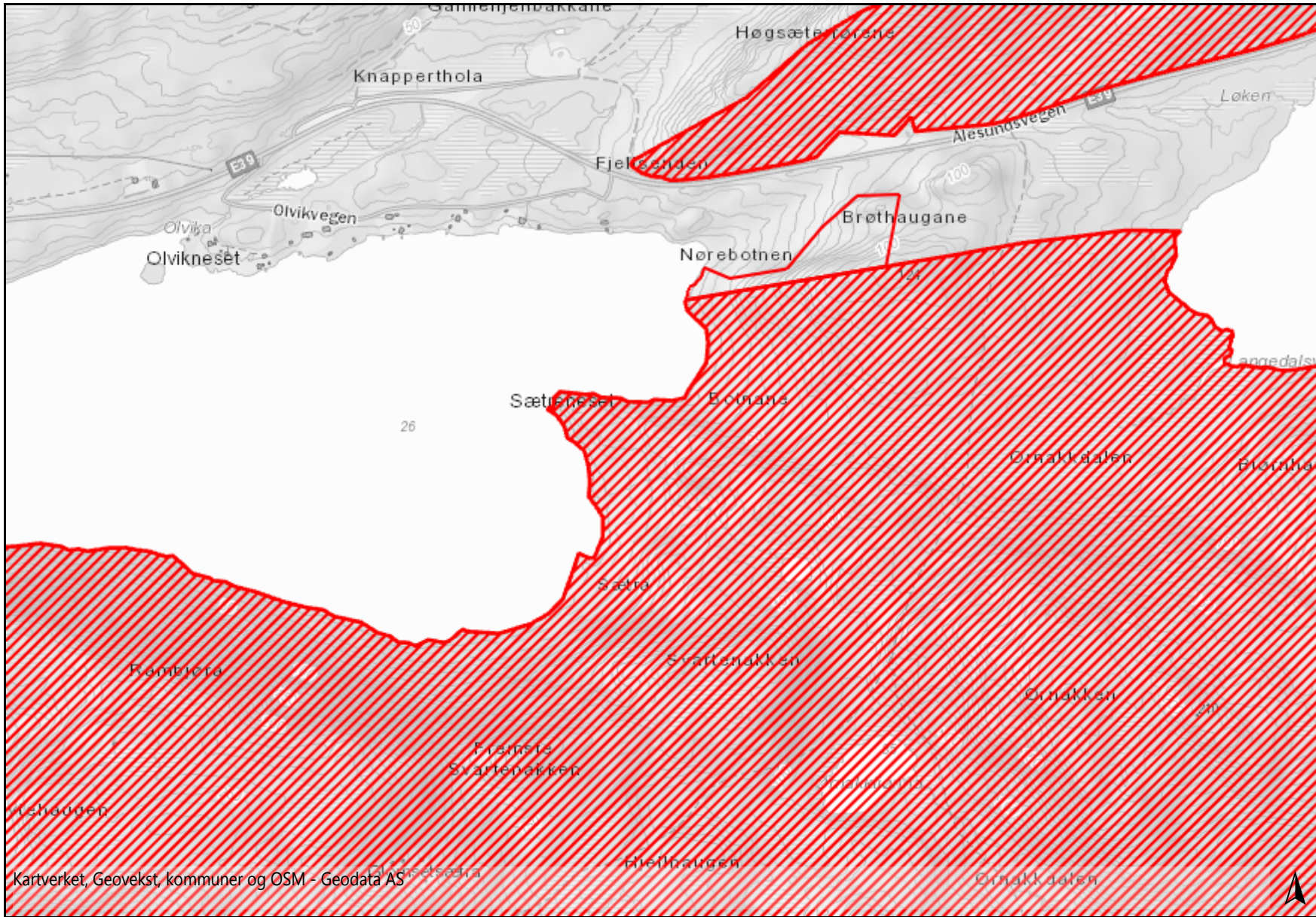
Trongdalen tilbudsavgrensing



Gråtonekart

GeocacheGråtone

Notater



Tegnforklaring

Utviding Ørnakken NR nord



NATUR GL - Verneområder


Naturvernopråder



Gråtonekart

GeocacheGråtone

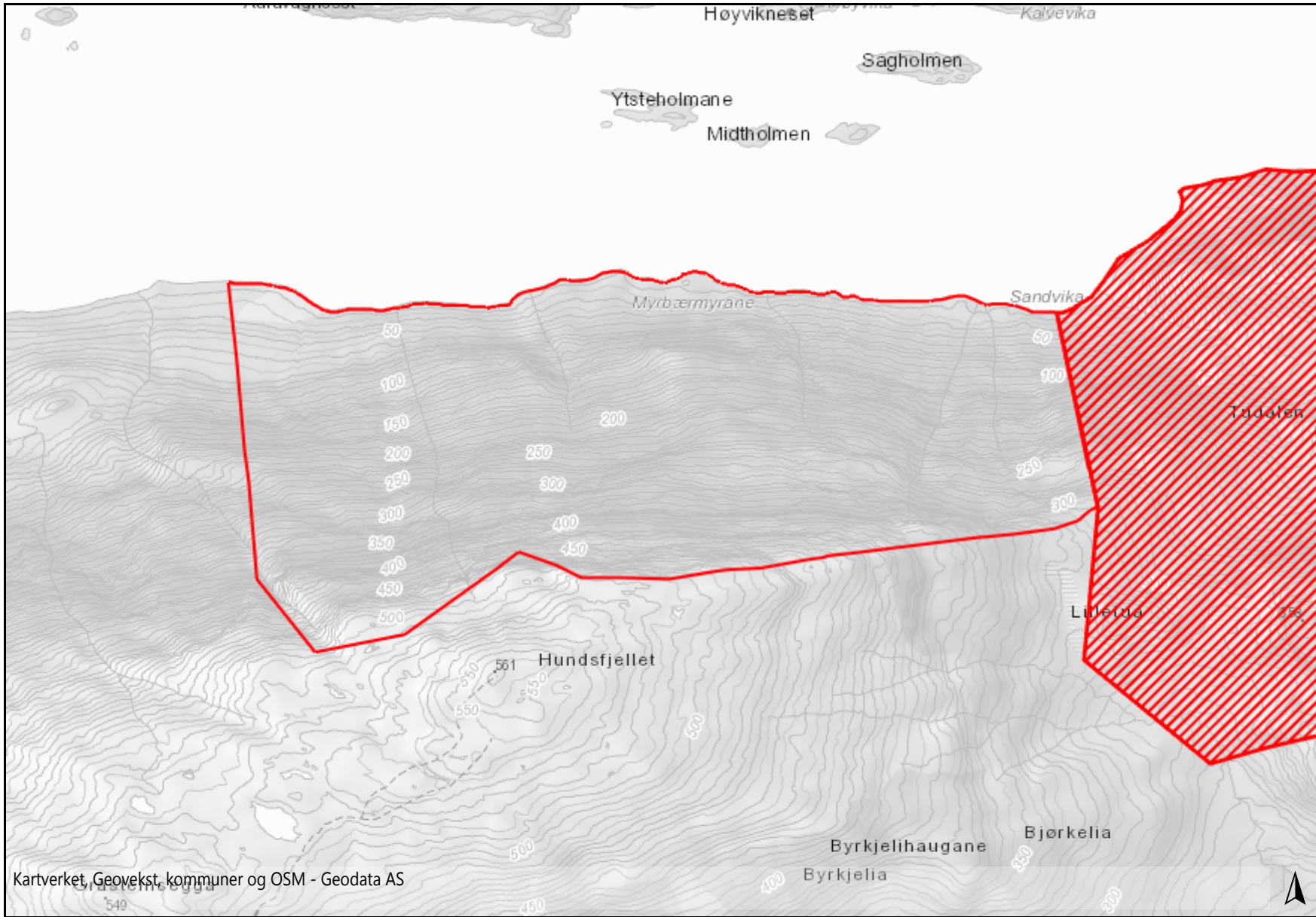
Kartverket, Geovekst, kommuner og OSM - Geodata AS




Dette er et brukergenerert statisk kart fra GisLink og skal kun brukes som referanse. Vi kan ikke garantere at kartdata er nøyaktige.

SKAL IKKE BRUKES TIL NAVIGASJON

Notater

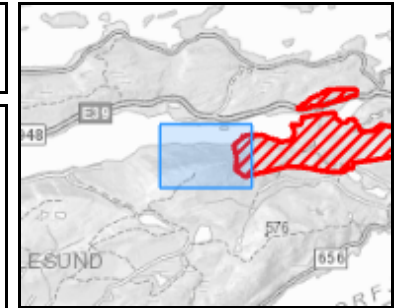


Kartverket, Geovekst, kommuner og OSM - Geodata AS



Dette er et brukergenerert statisk kart fra GisLink og skal kun brukes som referanse. Vi kan ikke garantere at kartdata er nøyaktige.

SKAL IKKE BRUKES TIL NAVIGASJON



Tegnforklaring

Kart utviding Ørnakken naturreservat vest



NATUR GL - Verneområder

Naturvernområder



Gråtonekart

GeocacheGråtone

Notater