



«MOTTAKERNAVN»

«ADRESSE»

«POSTNR» «POSTSTED»

«KONTAKT»

Saksbehandlar, innvalstelefon

Ola Betten, 71 25 84 76

Volda og Ørsta kommunar - oppstartsmelding om frivillig skogvern

Statsforvaltaren melder oppstart av arbeid med frivillig vern av skog i Volda og Ørsta kommunar. Verneplanarbeidet skjer med grunnlag i vedtak i Stortinget om å auke skogvernet, og er ein del av Regjeringa si satsing på meir skogvern. Meldinga er i samsvar med naturmangfaldlova § 42.

Tilbodet om vern omfattar desse tre områda og kjem frå følgjande eigedommar:

- Vassendskreda-Blomneset i Osdalen, Volda – gnr/bnr 59/3, 5, 6, 7 og 8.
- Linderemmen i Hjørundfjorden, Ørsta – gnr/bnr 116/1 og 117/1.
- Raudneset-Brokknesjølet i Norangsfjorden, Ørsta - gnr 121/1, 4 og 124/1, 2.

Det omfattar eit samla areal på ca. 3700 daa skog. Lite av arealet er vurdert som godt eigna for skogsdrift.

Gjennom denne meldinga er det ønskeleg å få fram mest mogeleg kunnskap og informasjon om bruken av området, brukarinteresser, eventuelt også om til dømes kulturverdiar og anna som det kan vere aktuelt å vite om og ta omsyn til ved utarbeiding av eit endeleg verneplanframlegg.

Det naturfaglege grunnlaget for verneframlegget er basert på fleire naturtypekartleggingar i kommunane, den siste gjort av Kristin Wangen, Geir Gaarder og John Bjarne Jordal. Også Dag Holtan, Karl Johan Grimstad og John Bjarne Jordal har arbeidd i Volda. Det meste av dei verdfulle naturtypene er edellauvskog. I Norangsfjorden går det ei åre med olivinstein som fremmar planter som trivst på ultrabasisk berggrunn. Naturtypelokalitetane er verdsett til verdi A (svært viktig) og B (viktig). Det ligg meir informasjon i kart.naturbase.no.

Det er planta litt gran i nokre av områda, og desse bør takast ut ved eit vern.

Hovudformålet med vern er å sikre biologisk verdfulle skogsområde som ein del av naturarven. Eit vern som naturreservat inneber den strengaste verneforma etter naturmangfaldlova, og konsekvensen er eit forbod mot alle tiltak som kan endre naturmiljøet.



Dei naturfaglege data viser at områda har kvalitetar for vern som naturreservat. Etter avtale med grunneigarane og ALLSKOG melder Statsforvaltaren oppstart av ein verneplanprosess for områda. Det er ein føresetnad for vern at det vert inngått avtale om erstatning.

Vedlagt følgjer fire kart som viser områda, både oversiktskart og detaljkart for enkeltområda (./.).

Dette brevet med kart er lagt ut på Statsforvaltaren i Møre og Romsdal si nettside under «Høyringar». Dersom det er andre enn dei som er med på adresselista som bør få meldinga tilsendt, vil vi vere takksame for å bli informert om det.

Etter denne innspelsfasen vil det bli laga eit verneframlegg med verneforskrift og tilhøyrande vernekart. Dette blir sendt på høyring med ein frist på om lag 2 månader. Eventuelle spørsmål om verneplanarbeidet kan rettast til Statsforvaltaren i Møre og Romsdal, postboks 2520, 6404 Molde, evt. på e-post sfmrpost@statsforvalteren.no.

Fristen for å kome med merknader/innspel til oppstartsmeldinga er 11.02.2022.

Dersom kommunen eller andre har behov for ei nærmare drøfting av saka før eit verneframlegg blir sendt på høyring, er det ønskeleg å bli kontakta om det så snart som mogleg. Melding om å starte opp verneplanprosessen vert også kunngjort i avisene Møre og Møre-nytt.

Med helsing

Bjarne Otnes (e.f.)
fagleiar

Ola Betten
prosjektleder

Dokumentet er elektronisk godkjent

Vedlegg:

- 1 Raudeneset-Brokknesgjølet kart
- 2 Linderemmen_Saksa - oppstartsmelding kart
- 3 Vassendskreda_Blomneset - oppstartsmelding kart
- 4 Volda og Ørsta kommunar - oversiktskart frivillig skogvern

Kopi til:

MILJØDIREKTORATET	Postboks 5672 Torgarden	7485	TRONDHEIM
ALLSKOG SA	Ingvald Ystgaards veg 13A	7047	TRONDHEIM



Mottakere:

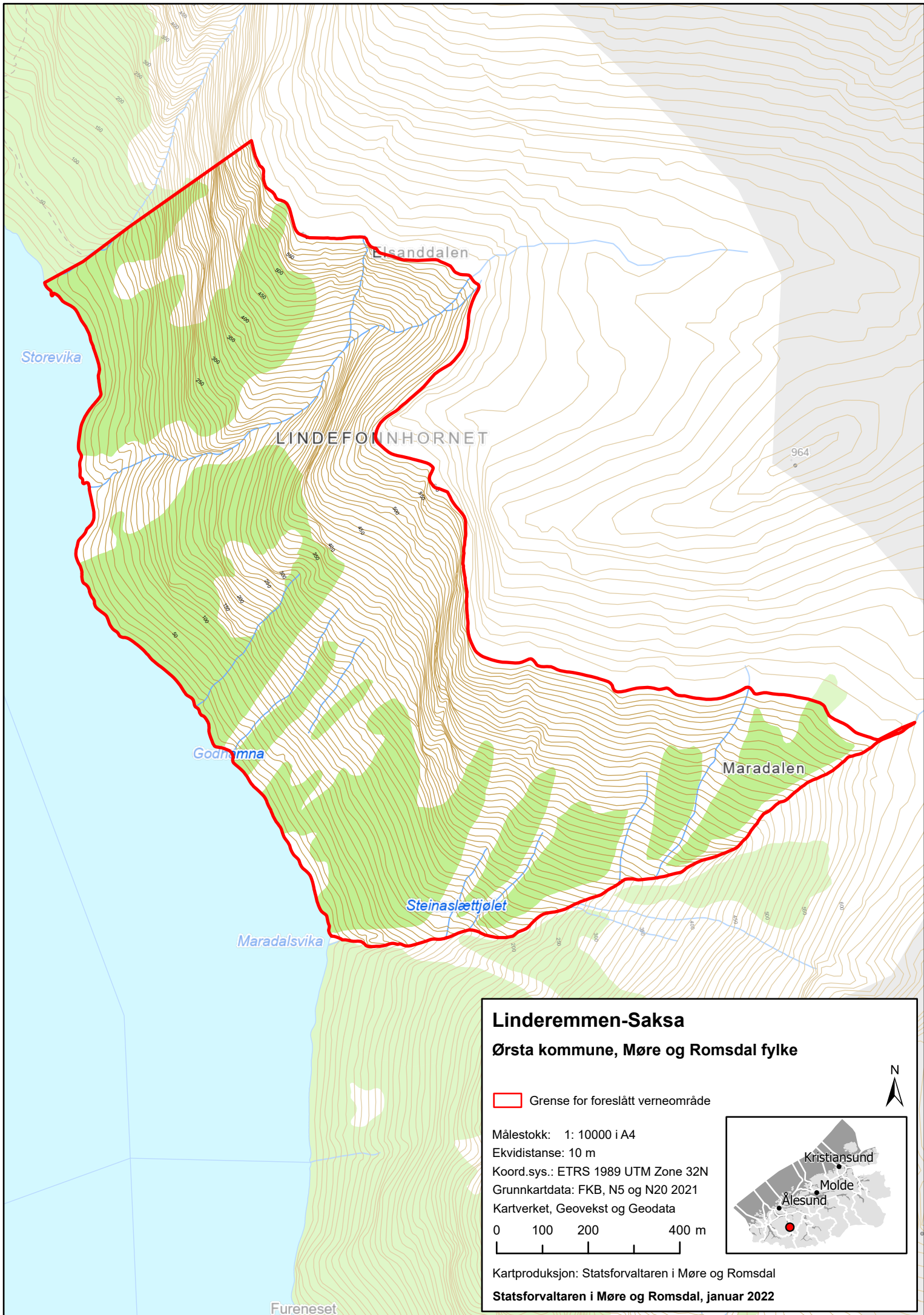
NORSKOG	Postboks 123 Lilleaker	0216	OSLO
STATENS KARTVERK	Postboks 600 Sentrum	3507	HØNEFOSS
STIFTELSEN NORSK INSTITUTT FOR NATURFORSKNING NINA UNIVERSITETET I OSLO	Postboks 5685 Torgarden	7485	TRONDHEIM
FORSVARSBYGG	Postboks 1072 Blindern	0316	OSLO
NATUR OG UNGDOM	Postboks 405 Sentrum	0103	OSLO
DEN NORSKE TURISTFORENING	Postboks 4783 Sofienberg	0506	OSLO
Ivar Ola Rønning	Youngstorget 1	0181	OSLO
Jorunn Maude Nedland	Sætrevegen 64	6050	Valderøya
Berit Elveseter	Trellevika 24	4400	Flekkefjord
NORGES FJELLSTYRESAMBAND	Nedre Bergslia 6	6091	Fosnavåg
Kjell Bøen	Stortingsgata 30	0161	OSLO
Audny Eide Bratteberg	Osdalsvegen 171	6110	AUSTEFJORDEN
Erik Leif Kalvatn	Einbakken 5	6103	Volda
NORGES SKOGEIERFORBUND	Osdalsvegen 168	6110	AUSTEFJORDEN
NORSK ORNITOLOGISK FORENING	Postboks 1438 Vika	0115	OSLO
NORGES NATURVERNFORBUND	Sandgata 30B	7012	TRONDHEIM
NORSK ZOOLOGISK FORENING	Mariboës gate 8	0183	OSLO
FORUM FOR NATUR OG FRILUFTSLIV I MØRE OG ROMSDAL	Postboks 6731 Etterstad	0609	OSLO
NORSK INDUSTRI	Idrettsvegen 2	6413	MOLDE
NIBIO - NORSK INSTITUTT FOR BIOØKONOMI	Postboks 7072 Majorstuen	0306	OSLO
NORSK ORGANISASJON FOR TERRENGSYKLING	Postboks 115	1431	ÅS
NORSK SAU OG GEIT	c/o Tore B Lundemo Åsløkkveien 24	1341	SLEPENDEN
RIKSANTIKVAREN	Postboks 104	1431	ÅS
NORSK BERGINDUSTRI	Postboks 1483 Vika	0116	OSLO
NORGES TEKNISK- NATURVITENSKAPELIGE UNIVERSITET NTNU	Postboks 7072 Majorstua	0306	OSLO
	Høgskoleringen 1	7491	TRONDHEIM



Randi Elina M Fagerland	Langtovegen 4	5137	Mjølkeråen
MØRENETT AS	Langemyra 6	6160	HOVDEBYGDA
STATKRAFT SF	Postboks 200 Lilleaker	0216	OSLO
STATNETT SF	Postboks 4904 Nydalen	0423	OSLO
NORGES	Postboks 593	5806	BERGEN
MILJØVERNFORBUND			
NORSK BIOLOGFORENING (BIO)	Postboks 1066 Blindern	0316	OSLO
NORSK BONDE- OG SMÅBRUKARLAG	Akersgata 41	0158	OSLO
NORGES JEGER- OG FISKERFORBUND MØRE OG ROMSDAL	Skaret	6422	MOLDE
NORGES VASSDRAGS- OG ENERGIDIREKTORAT (NVE)	Postboks 5091 Majorstua	0301	OSLO
NHO REISELIV	Postboks 5465 Majorstuen	0305	OSLO
MØRE OG ROMSDAL BONDE- OG SMÅBRUKARLAG	c/o Stein Asle Brubæk Brakstadstranda 345	6636	ANGVIK
Daniel Tommy Storeide	Rynningen 101	6183	TRANDAL
Heidi A Rønning Røsvik	Tørneset 14	6040	Vigra
Kjellfrid S Prestegarden	Håkonsgata 61 A	6150	Ørsta
Henrik Martin Maude	Aspøyvegen 202	6670	ØYDEGARD
Ståle Ivar Kalvatn	Osdalsvegen 164	6110	Austefjorden
NORGES BONDELAG	Postboks 9354 Grønland	0135	OSLO
NORGES MILJØ- OG BIOVITENSKAPELIGE UNIVERSITET (NMBU)	Postboks 5003	1432	ÅS
LUFTFARTSTILSYNET	Postboks 243	8001	BODØ
NORGES	Møllergata 39	0179	OSLO
LUFTSPORTFORBUND			
ØRSTA KOMMUNE	Dalevegen 6	6153	ØRSTA
UNIVERSITETET I TROMSØ - NORGES ARKTISKE UNIVERSITET	Postboks 6050 Langnes	9037	TROMSØ
FRILUFTSRÅDENES LANDSFORBUND	Eyvind Lyches vei 23B	1338	SANDVIKA
MØRE OG ROMSDAL SAU OG GEIT	c/o Marianne Elisabeth Eltvik Rodalsvegen 250	6686	VALSØYBOTN
AVINOR AS	Postboks 150	2061	GARDERMOEN



Jon Gunnar Hansson Urke	Urke, 6196 Norangsfjorden, Urkevegen 217	6196	NORANGSFJORDEN
NORGES ORIENTERINGSFORBUND	Postboks 5000	0840	OSLO
NORSK BOTANISK FORENING	Postboks 1172 Blindern Naturhistorisk museum	0318	OSLO
SPRÅKRÅDET	Postboks 1573 Vika	0118	OSLO
SABIMA	Mariboës gate 8	0183	OSLO
MØRE OG ROMSDAL FYLKESKOMMUNE	Postboks 2500	6404	MOLDE
DIREKTORATET FOR MINERALFORVALTNING MED BERGMESTEREN FOR SVALBARD	Postboks 3021 Lade	7441	TRONDHEIM
NORGES JEGER OG FISKERFORBUND	Postboks 94	1378	NESBRU
NORGES HANDIKAPFORBUND	Postboks 9217 Grønland	0134	OSLO
Volda kommune	Stormyra 2	6100	VOLDA



Linderemmen-Saksa

Ørsta kommune, Møre og Romsdal fylke

 Grense for foreslått verneområde

Målestokk: 1: 10000 i A4

Ekvidistanse: 10 m

Koord.sys.: ETRS 1989 UTM Zone 32N

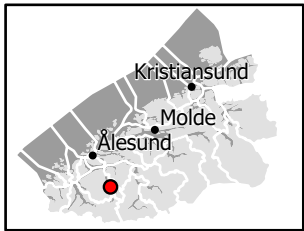
Grunnkartdata: FKB, N5 og N20 2021

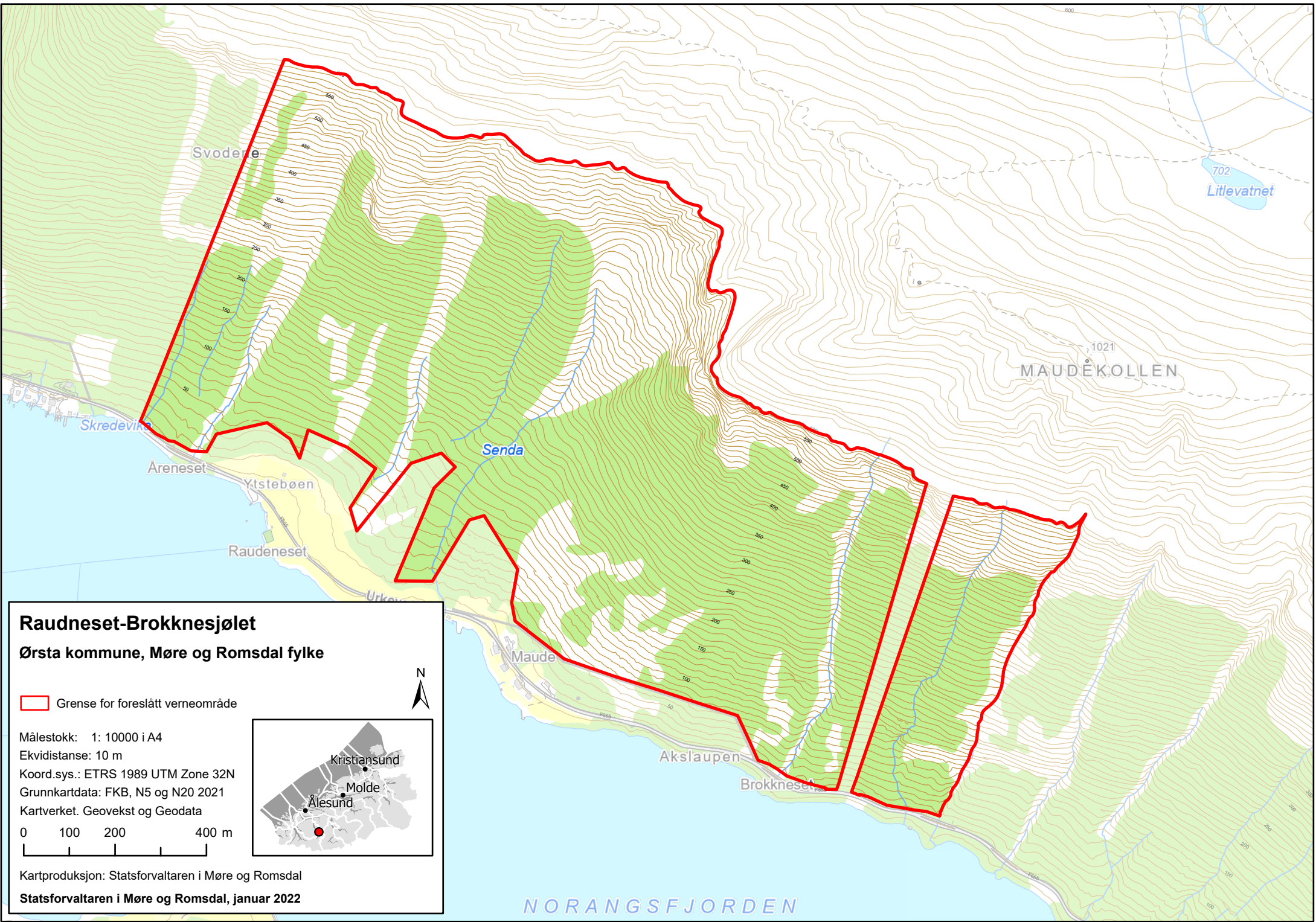
Kartverket, Geovekst og Geodata

0 100 200 400 m

Kartproduksjon: Statsforvaltaren i Møre og Romsdal

Statsforvaltaren i Møre og Romsdal, januar 2022



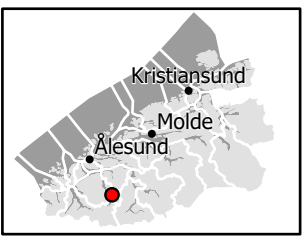
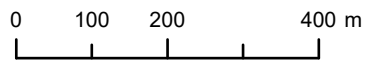


Raudneset-Brokknesjølet

Ørsta kommune, Møre og Romsdal fylke

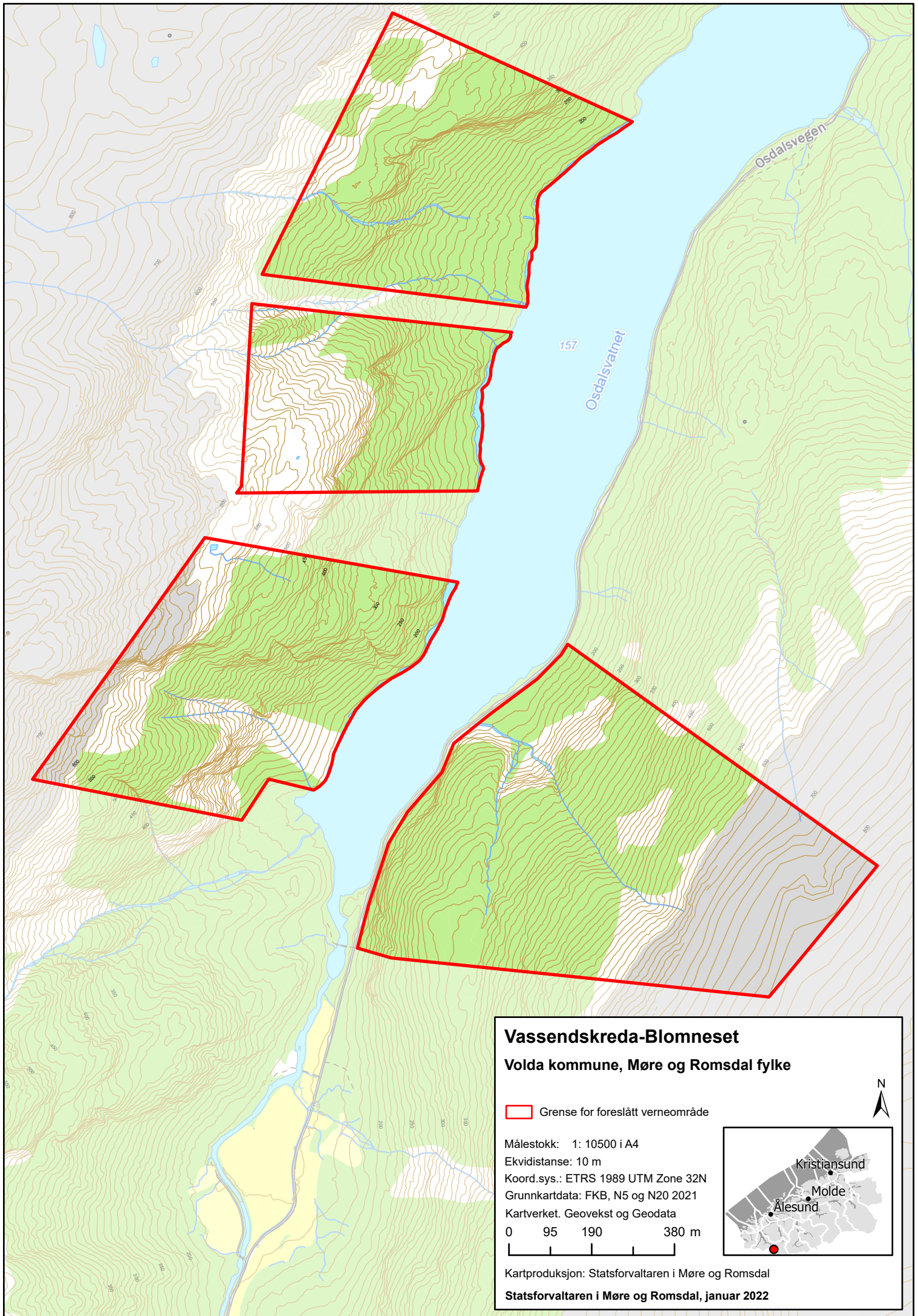
 Grense for foreslått verneområde

Målestokk: 1: 10000 i A4
Ekvidistans: 10 m
Koord.sys.: ETRS 1989 UTM Zone 32N
Grunnkartdata: FKB, N5 og N20 2021
Kartverket. Geovekst og Geodata




Kartproduksjon: Statsforvaltaren i Møre og Romsdal
Statsforvaltaren i Møre og Romsdal, januar 2022

NORANGSFJORDEN



Vassendskreda-Blomneset
Volda kommune, Møre og Romsdal fylke

 Grense for foreslått verneområde

Målestokk: 1: 10500 i A4
Ekvidistans: 10 m
Koord.sys.: ETRS 1989 UTM Zone 32N
Grunnkartdata: FKB, N5 og N20 2021
Kartverket. Geovekst og Geodata

0 95 190 380 m

Kartproduksjon: Statsforvaltaren i Møre og Romsdal
Statsforvaltaren i Møre og Romsdal, januar 2022

