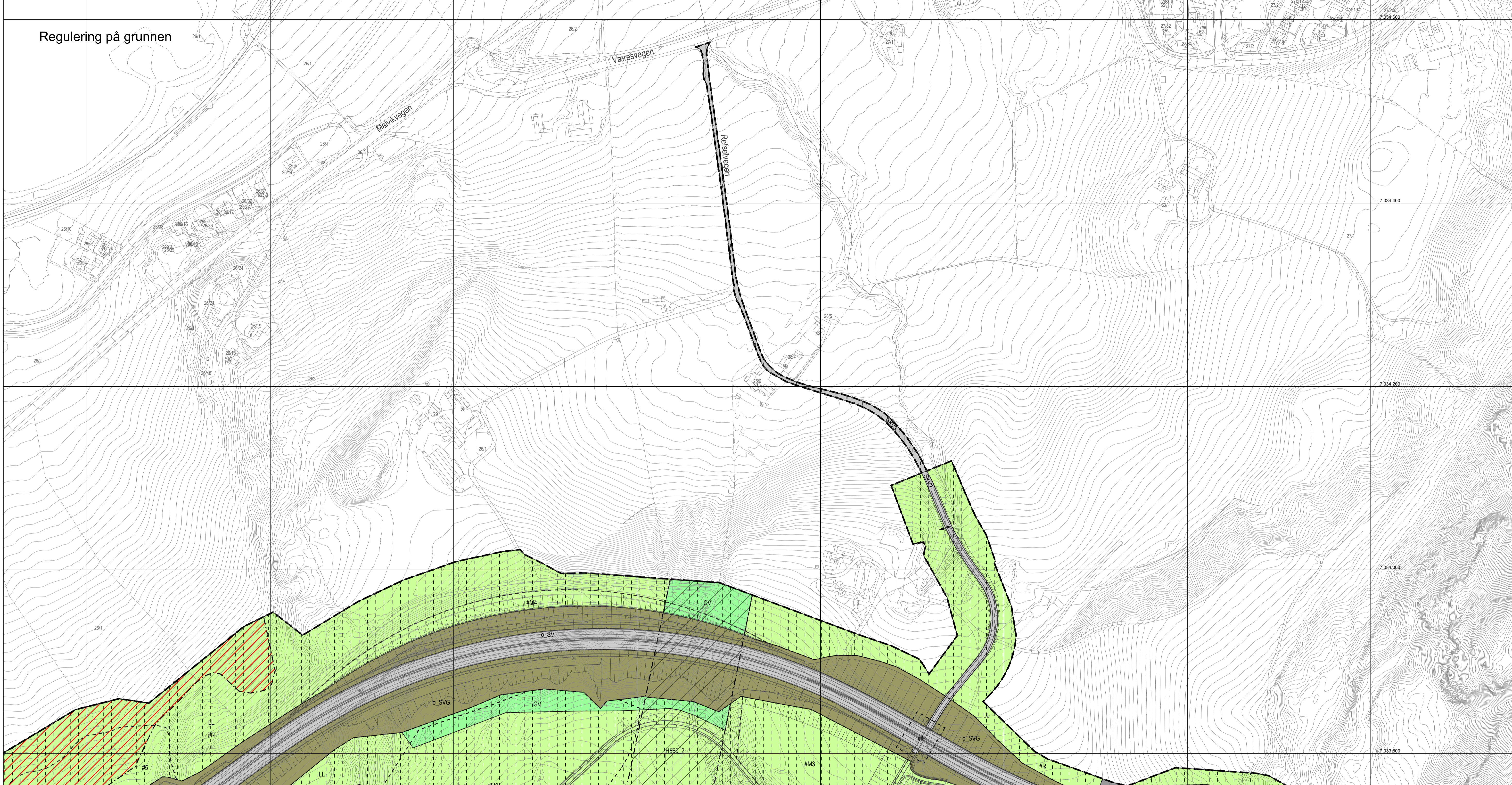


Regulering på grunnen



TEGNFORKLARING
PBL kap 12 REGULERINGSPLAN

AREALFORMÅL (PBL § 12-5)

SAMFERDSELSANLEGG OG TEKNISK INFRASTRUKTUR (PBL § 12-5, nr 2)

- Veg (2010)
- Kjøreveg (2011)
- Fortau (2012)
- Gang-/sykkelveg (2015)
- Annen veggrunn - tekniske anlegg (2018)
- Annen veggrunn - grøntareal (2019)

GRØNNSTRUKTUR (PBL § 12-5, nr 3)

- Vegetasjonsskjerm (3060)

LNFR OMRÅDER (PBL § 12-5, nr 5)

- Landbruksformål (5110)

HENSYNSONER (PBL § 12-6)

SIKRINGSSONER

- Andre sikringssoner; Sikringszone tunnel (190)

FARESONE

- Ras- og skredfare (310)

INFRASTRUKTURSONE

- Rekkefølgekrav infrastruktur (430)

SONE MED SÆRLIG ANGITTE HENSYN

- Bevaring naturmiljø (560)

BESTEMMELSER (PBL § 12-7)

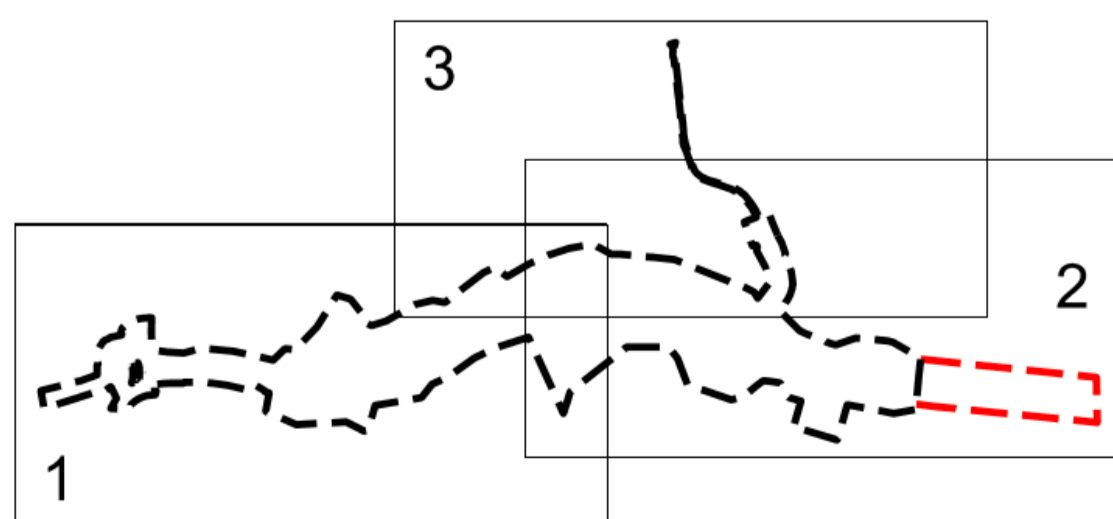
- Utforming #1 - #4; Konstruksjoner
- Krav om særskilt rekkefølge for gjennomføring av tiltak #5; Stabiliserings tiltak
- Midlertidig bygge- og anleggsområde #R - Anlegg- og riggområde #R2 - Riggområde #M1 - #M4 - Massedeponi

JURIDISKE LINJER OG SYMBOL

- Plangrense
- Grense for arealformål
- Frisikklinj
- Bru
- Grense for sikringssoner
- Grense for angitt hensynsoner
- Grense for infrastruktursoner
- Grense for faresoner
- Grense for bestemmelseområde
- Avkjørsel

Illustrasjonlinjer:

- Veggeometri
- Planens begrensning på grunnen/under grunnen



Kartplan (x,y): Euref89 – UTM32 Karttrekk pr dato: mai 2020 Høydereferanse: NN2000 Kilde: Trondheim kommune Ekvivalens 1m 0 20 40 60 80 m

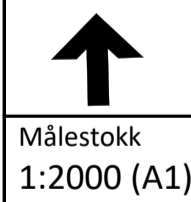
TRONDHEIM KOMMUNE
Detaljregulering av
E6 Ranheim – Værnes, delstrekning
Reppekrysset – Væretunnelen
Plankart 3 av 3

Revisjoner	Dato	Sign.	Revisjoner	Dato	Sign.
Teknisk kontroll	27.06.2019	TonH			
Endring etter høring	13.12.2019				
Til sluttbehandling	13.05.2020	BM/Tk			

SAKSBEHANDLING I FØLGE PLAN- OG BYGNINGSLOVEN	DATO	SIGN.
Kunngjøring vedrørende reguleringsarbeidet	25.01.18, 05.03.19, 05.12.19	

Planen er fremmet av: Plan utarbeidet av:

Reguleringsplannr: **r20180014**
Kommunens saksnr: **17/31746, 20/83**
Dato: 20.05.2019



Målestokk
1:2000 (A1)