



Sæter naturreservat

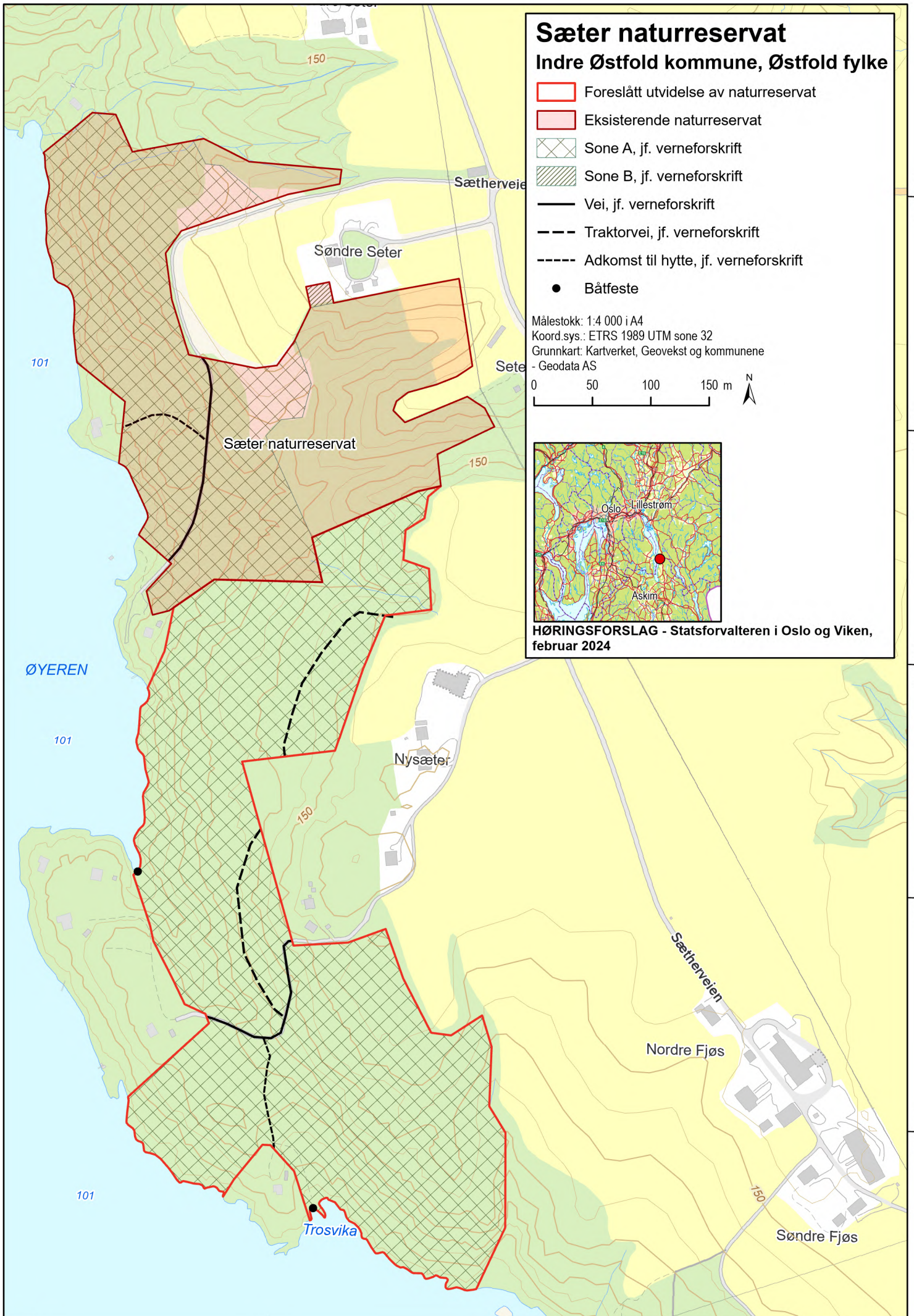
Indre Østfold kommune, Østfold fylke

-  Foreslått utvidelse av naturreservat
-  Eksisterende naturreservat
-  Sone A, jf. verneforskrift
-  Sone B, jf. verneforskrift
-  Vei, jf. verneforskrift
-  Traktorvei, jf. verneforskrift
-  Adkomst til hytte, jf. verneforskrift
-  Båtfeste

Målestokk: 1:4 000 i A4
Koord.sys.: ETRS 1989 UTM sone 32
Grunnkart: Kartverket, Geovekst og kommunene
- Geodata AS



HØRINGSFORSLAG - Statsforvalteren i Oslo og Viken, februar 2024



626600

626800

627000

627200

6626600

6626400

6626200

6626000

6625800

Forskrift om endring av forskrift om vern av Sæter naturreservat, Indre Østfold kommune, Viken

Fastsatt ved kongelig resolusjon ... med hjemmel i lov 19. juni 2009 nr.100 om forvaltning av naturens mangfold (naturmangfoldloven) § 34 jf. § 37 og [§ 77]. Fremmet av Klima- og miljødepartementet.

I

I forskrift 23.06.2020 nr. 1315 om vern av Sæter naturreservat, Indre Østfold kommune, Viken, gjøres følgende endringer:

Forskriftens tittel skal lyde:

Forskrift om vern av Sæter naturreservat, Indre Østfold kommune, *Østfold*

§ 1 skal lyde:

Formålet med naturreservatet er å bevare et område som har særlig betydning for biologisk mangfold ved at området har eldre høybonitetskog med innslag av edelløvskog med rik markvegetasjon i intakte raviner. Videre er formålet å ivareta den sårbare naturtypen leirravine. *Det er gammel, rik edelløvskog og blandingsskoger i området.*

Det er en målsetting å beholde verneverdiene i mest mulig urørt tilstand, og eventuelt videreutvikle dem.

§ 2 skal lyde:

Naturreservatet berører følgende gnr./bnr: Indre Østfold kommune: 742/7 og 742/1

Naturreservatet dekker et totalareal på 191 dekar. Grensene for naturreservatet går fram av kart datert *Klima- og miljødepartementet [måned årstall]*. De nøyaktige grensene for naturreservatet skal avmerkes i marka. Knekkpunktene skal koordinatfestes.

Verneforskriften med kart oppbevares i Indre Østfold kommune, hos *Statsforvalteren* i Oslo og Viken, i Miljødirektoratet og i Klima- og miljødepartementet.

§ 3 f) skal lyde:

f) Beiting er forbudt.

§ 4 d) skal lyde:

d) Vedlikehold av eksisterende veier og *traktorvei* avmerket på vernekartet, med standard som på vernetidspunktet.

§ 4 e) skal lyde:

e) Vedlikehold av eksisterende stier som adkomst til hytter, avmerket på vernekartet, med standard som på vernetidspunktet.

§ 4 nytt punkt h) skal lyde

h) beiting i sone A på vernekartet med et beitebelegg som ikke skader verneverdiene.

i) Utsetting av saltstein i forbindelse med beiting innenfor sone A.

j) Forsiktig rydding av undervegetasjon i sone B angitt på vernekartet.

k) Oppgradering eller fornyelse av kraftledninger for heving av spenningsnivå og økning av linetverrsnittet, når tiltaket ikke skader verneverdiene angitt i verneformålet nevneverdig.

§ 4 nytt punkt l) skal lyde:

l) etablering av båtfester og bruk av båtplasser avmerket på vernekartet for én småbåt for eiendommen gnr./bnr. 742/1 i Trosvika og én småbåt for eiendommen gnr./bnr. 742/14 i Nordvika.

§7 g) skal lyde:

g) Nødvendig motorferdsel i forbindelse med drift og vedlikehold, samt oppgradering og fornyelse av eksisterende kraftlinjer.

§ 7 nytt punkt h) skal lyde:

h) nødvendig motorferdsel for transport av materialer og utstyr til hytte på gnr./bnr. 742/10 på stitrasé inntegnet på vernekartet.

§ 7 nytt punkt i) skal lyde:

i) nødvendig motorferdsel i forbindelse med skogsdrift utenfor naturreservatet på traktorvei avmerket på vernekartet.

II

Forskriften trer i kraft straks.