




Løkenesskogen naturreservat

Asker kommune, Akershus fylke

-  Grense for foreslått verneområde
-  Eksisterende naturreservat
-  Eksisterende landskapsvernområde

Målestokk: 1: 6 000 i A4

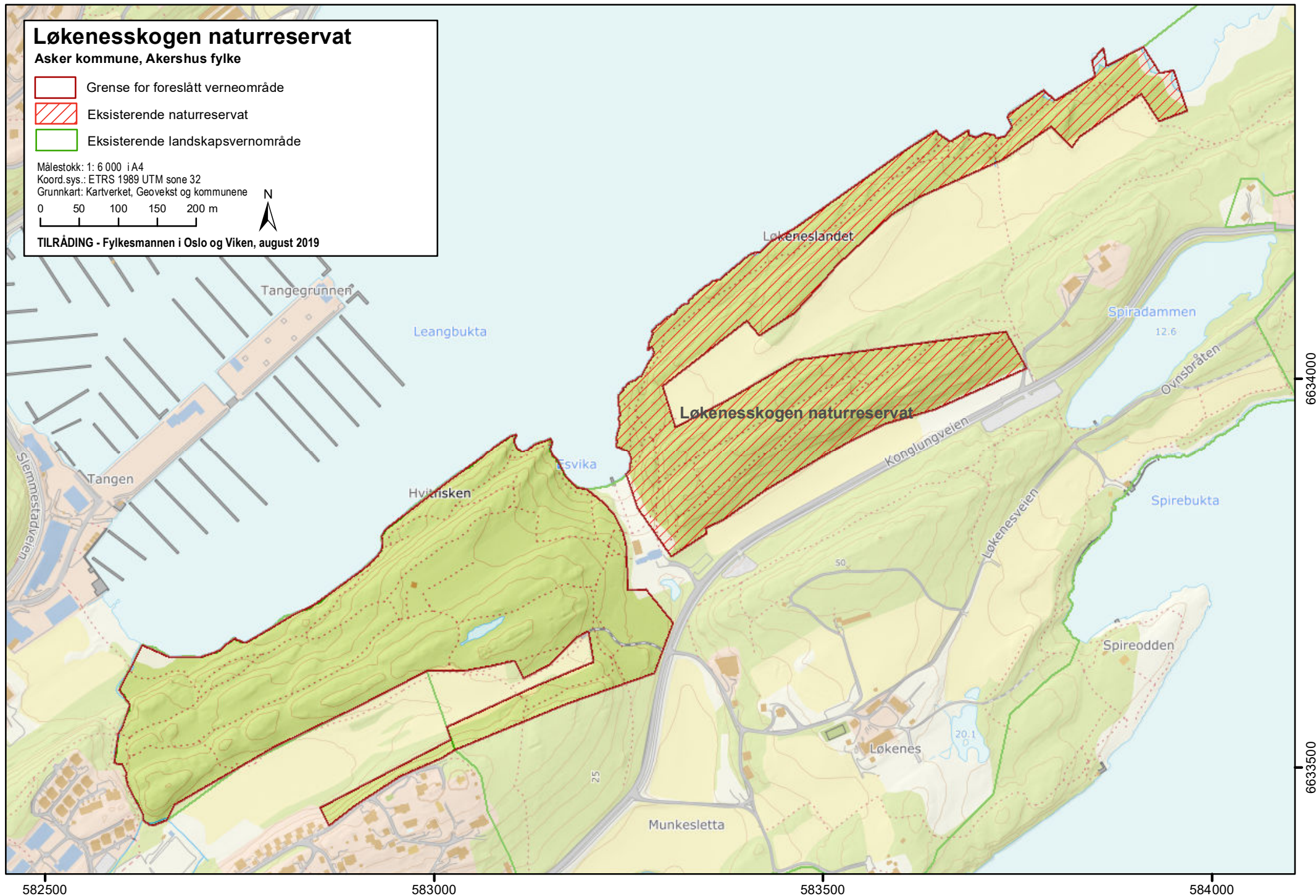
Koord.sys.: ETRS 1989 UTM sone 32

Grunnkart: Kartverket, Geovekst og kommunene

0 50 100 150 200 m



TILRÅDING - Fylkesmannen i Oslo og Viken, august 2019



582500

583000

583500

584000

6634000

6633500

Forskrift om endring Løkenesskogen naturreservat, Asker kommune, Akershus

Fastsatt ved kongelig resolusjon xx.xx.xxxx. med hjemmel i lov 19. juni 2009 nr.100 om forvaltning av naturens mangfold (naturmangfoldloven) § 34 jf. § 37 og § 77. Fremmet av Klima- og miljødepartementet.

I

I forskrift 27.06.2008 nr. 674 om supplerende vern for Oslofjorden, delplan Oslo og Akershus – Vedlegg 8 – Løkenesskogen naturreservat, Asker kommune, Akershus, gjøres følgende endringer:

§ 2 skal lyde:

Naturreservatet berører følgende gnr./bnr.: Asker kommune: 56/1, 56/90, 56/92, 56/116, 56/117 og 56/155.

Naturreservatet dekker et totalareal på *ca. 263 dekar*.

Grensene for naturreservatet går fram av kart datert *Klima- og miljødepartementet xx.xx.xxxx*. De nøyaktige grensene for naturreservatet skal avmerkes i marka. Knekkpunktene skal koordinatfestes.


Verneforskriften med kart oppbevares i Asker kommune, hos *Fylkesmannen i Oslo og Viken*, i Miljødirektoratet og i *Klima- og miljødepartementet*.


II

Denne forskriften trer i kraft straks.

Løkeneshalvøya landskapsvernområde

Asker kommune, Akershus fylke

 Foreslått justert grense for landskapsvernområde

 Grense for foreslått naturreservat

 Eksisterende naturreservat

Målestokk: 1: 8 000 i A4

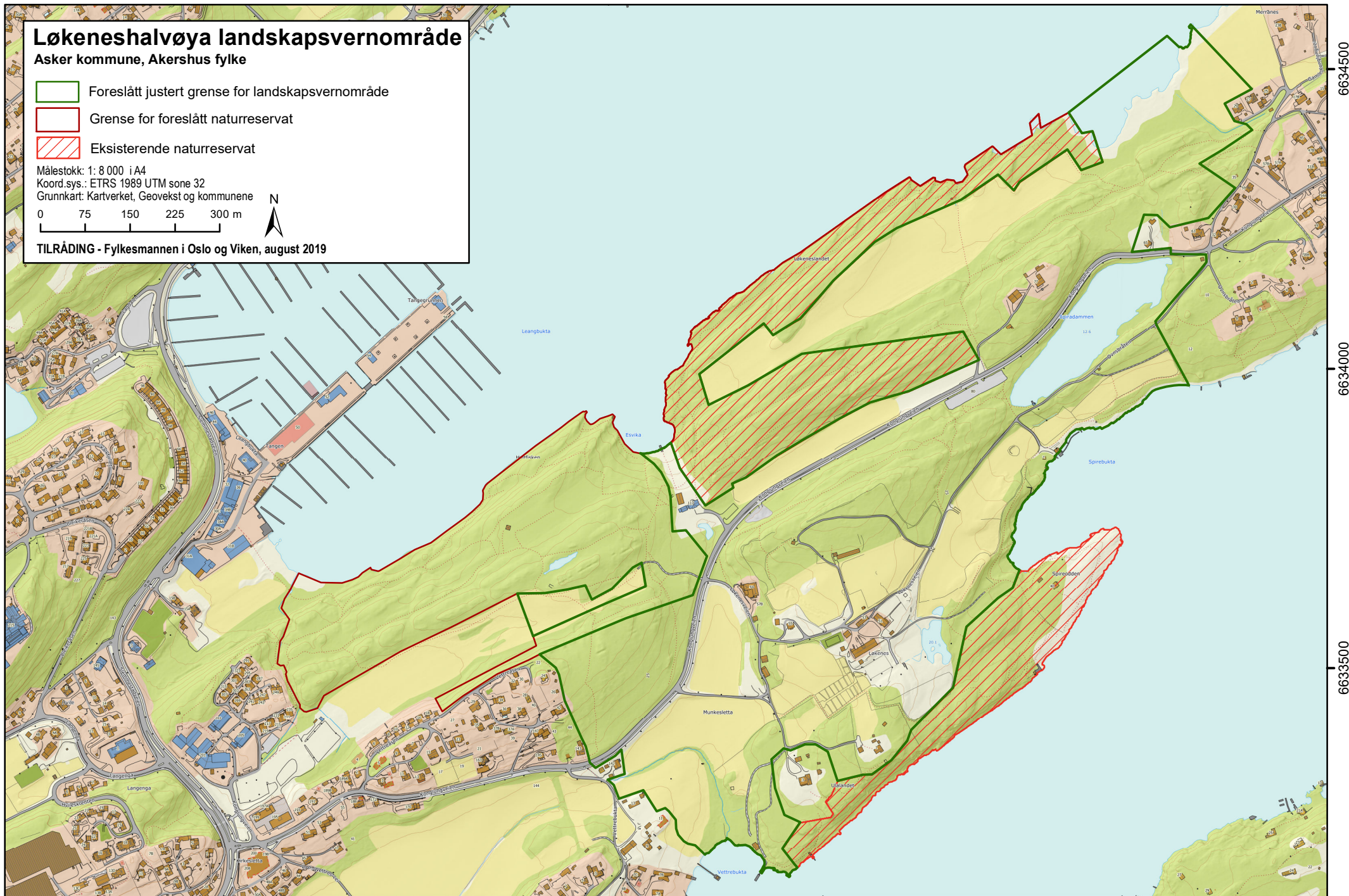
Koord.sys.: ETRS 1989 UTM sone 32

Grunnkart: Kartverket, Geovekst og kommunene

0 75 150 225 300 m



TILRÅDING - Fylkesmannen i Oslo og Viken, august 2019



582500

583000

583500

584000

6634500

6634000

6633500