


TEGNFORKLARING


PBL § 25 REGULERINGSFORMÅL

LANDBRUKSOMRÅDE (PBL § 25 1. ledd nr. 2)

 JORD- OG SKOGBRUK

SPESIALOMRÅDE (PBL § 25 1. ledd nr. 6)

 PRIVAT VEG


 FRISIKTSONE

 FREDETE KULTURMINNER

 OMRÅDE FOR MASSEUTTAK

STREKSYSMBOLER MV.

 Planens begrensning

 Formålsgrense

Kartgrunnlag FKB-A (M 1:1 000)
Plandata er digitalisert fra manuskart i 1: 5 000

Ekvidistanse 5 m
Kartmålestokk 1 : 2000



Reguleringsplan for Solbu grustak. Gnr. 49 bnr. 1

Kartblad: CF 121-5-2
CF 122-5-4
Kartprodusent:

SAKSBEHANDLING IFLG.PLAN- OG BYGNINGSLOVEN

Revisjon	SAKS-NR.	DATO	SIGN.
Kommunestyrets vedtak:		30.05.02	
4. gangs behandling i det faste utvalget for plansaker		23.04.02	
3. gangs behandling i det faste utvalget for plansaker	088/01	14.08.01	
Offentlig ettersyn fra 15.06.01 .til 30.07.01			
2. gangs behandling i det faste utvalget for plansaker	066/01	12.06.01	
1. gangs behandling i det faste utvalget for plansaker	008/00	18.01.00	

PLANEN UTARBEIDET AV:

ORKDAL KOMMUNE
Rådmannen, avd. plan, byggesak og forvaltning 04.04.2002

SAKS-NR.	TEGN-NR.	SAKS-BEH.
		SAM