






# Hylsskaret naturreservat, Suldal kommune, Rogaland

-  Grense for verneområdet
-  Hytte
-  Tuft
-  Traktorveg
-  Sti

Målestokk i A3: 1:25 000  
Ekvidistans: 5 m  
Koord: ETRS 1989 UTM sone 32N  
Kilde: Norge Digital, Geodata

0 500 1 000 meter

Kartprod: Fylkesmannen i Rogaland  
Klima- og miljødepartementet, november 2020

