



Statens vegvesen



ROGALAND
FYLKESKOMMUNE

DETALJREGULERING, planID 2107

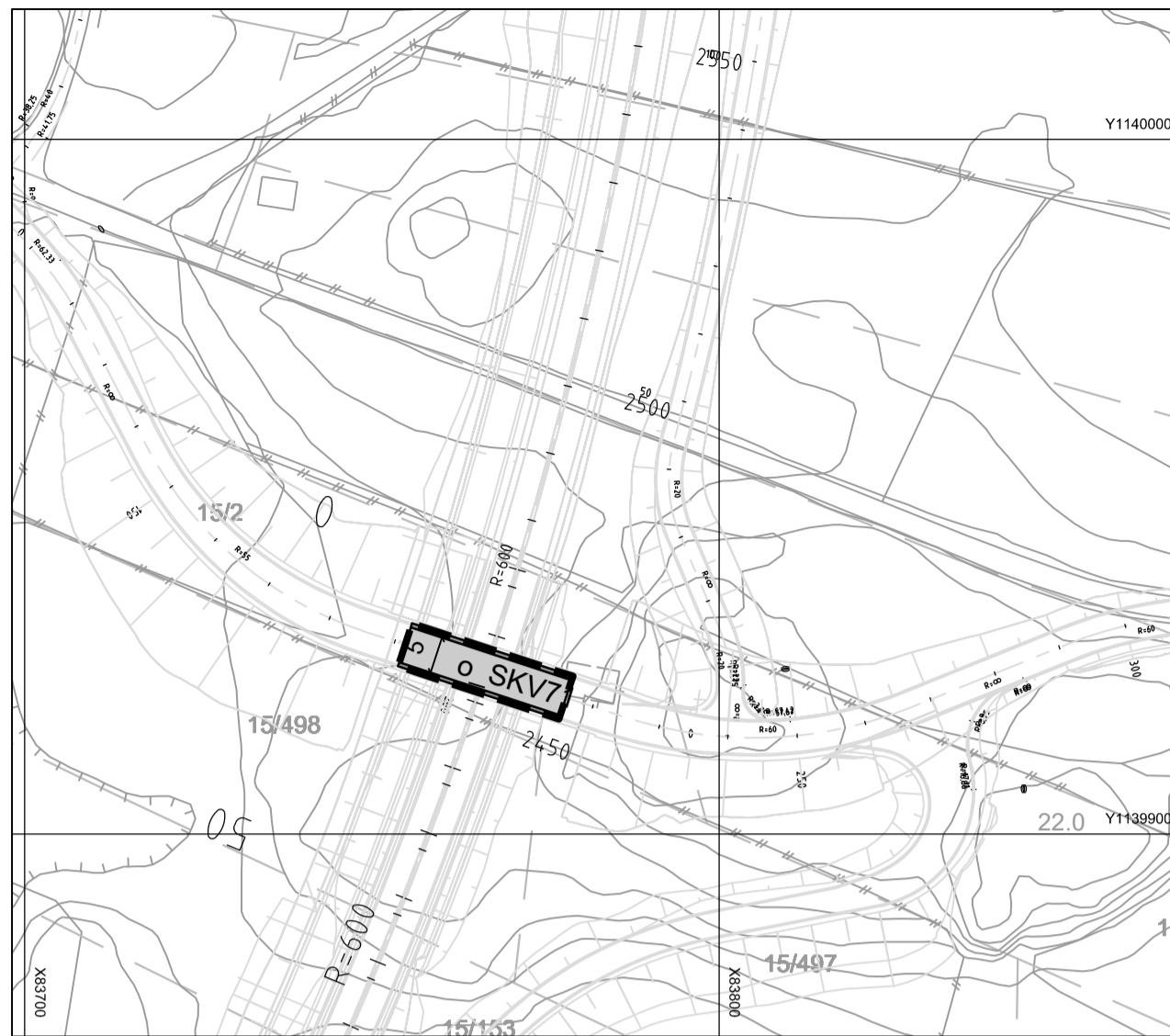
Arealplankart, alternativ 2

Prosjekt: Fv. 47 Åkra sør-Veakrossen

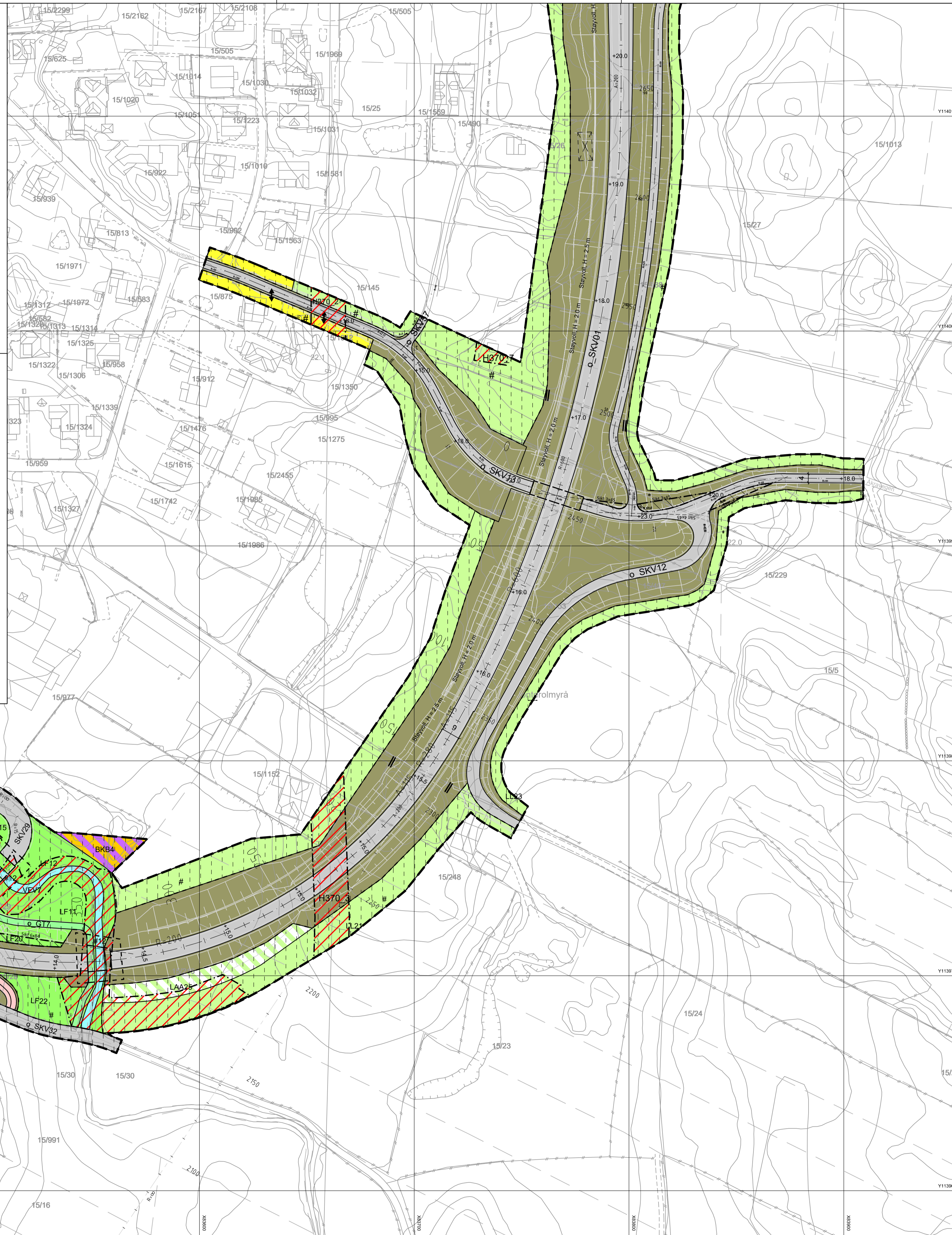
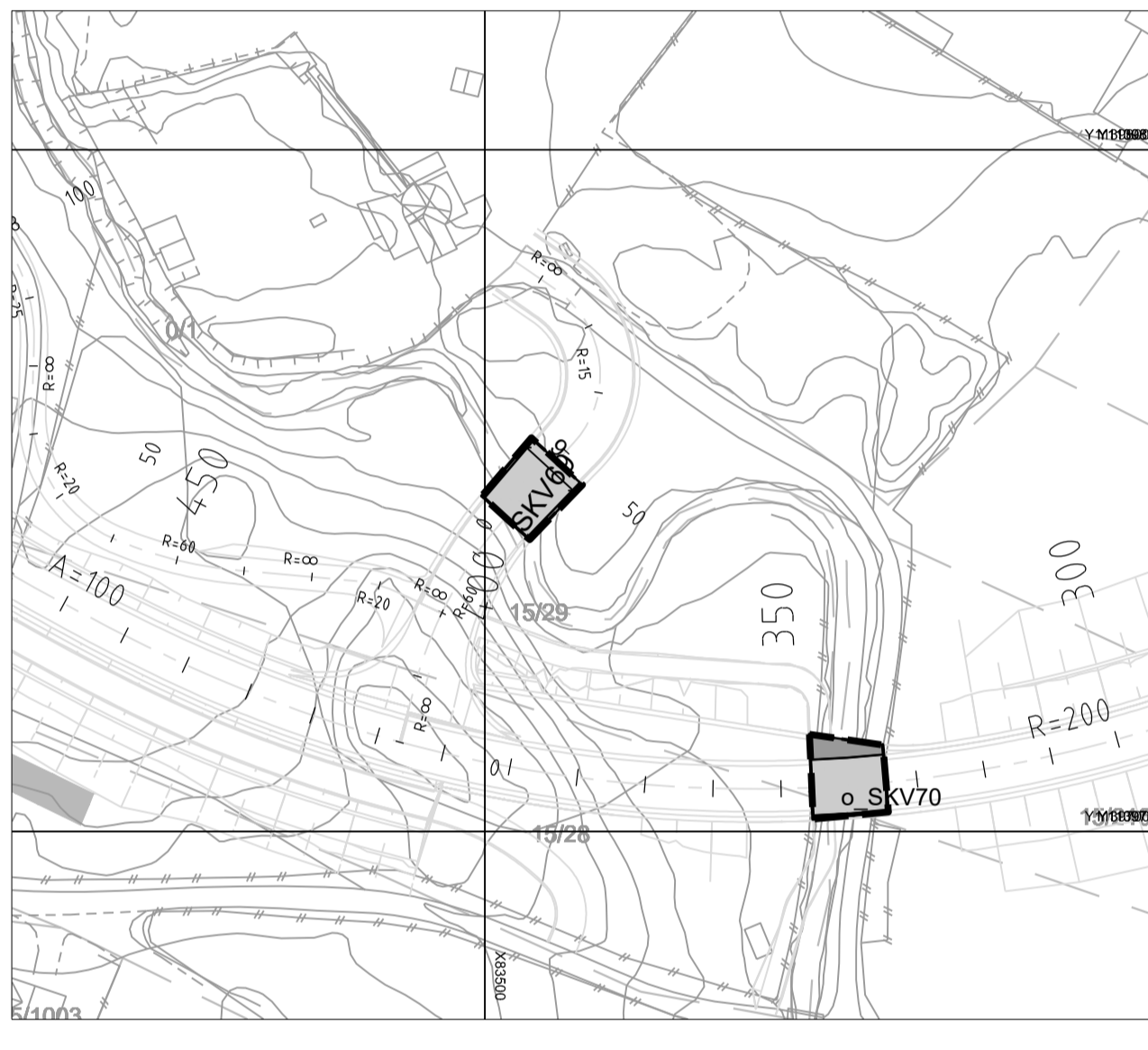
Kommune: Karmøy



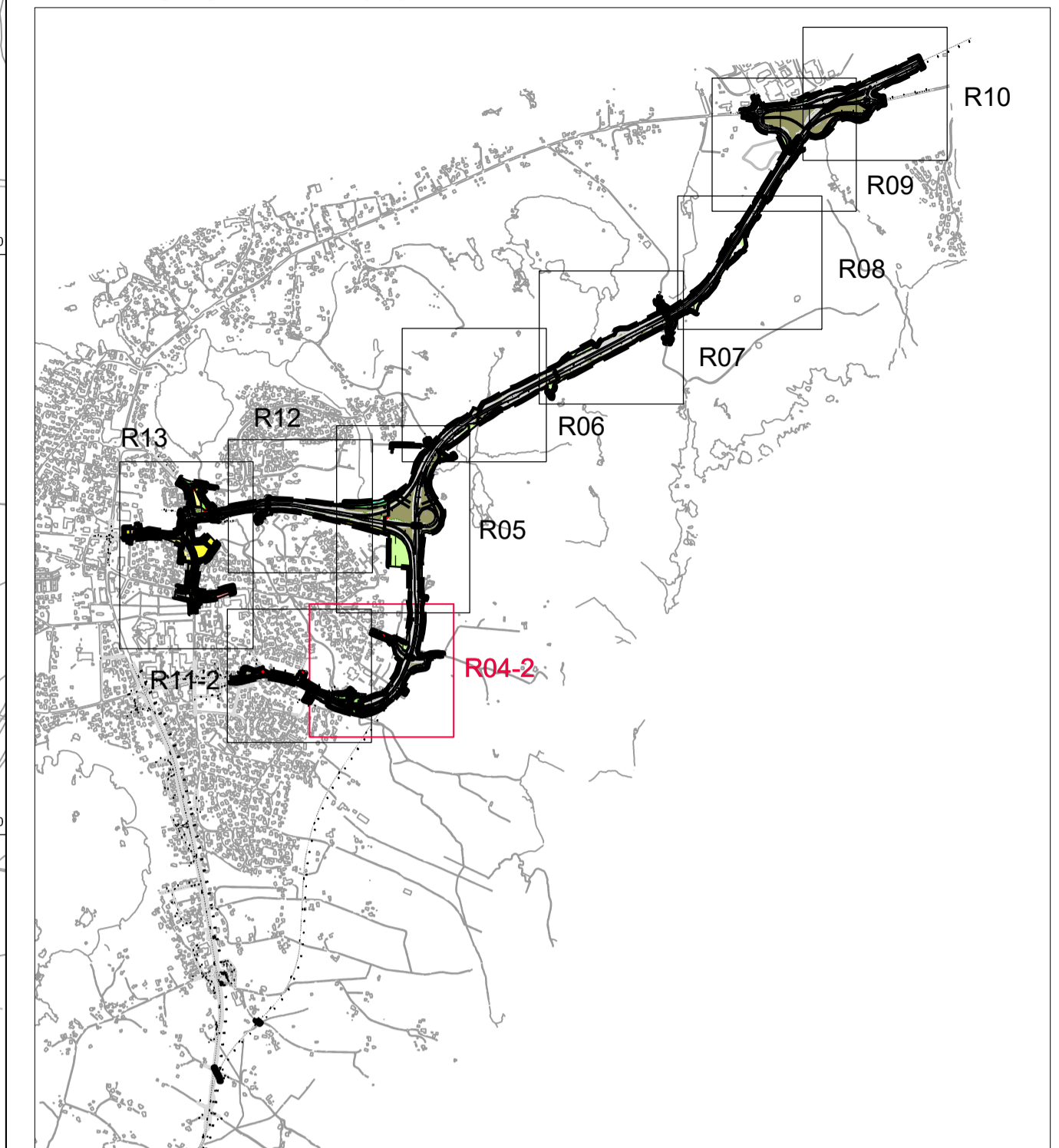
Vertikalnivå 3 (over grunnen) - Bru, M=1:1000 (A1)



Vertikalnivå 3 (over grunnen) - Bru, M=1:1000 (A1)



Oversiktstegning, M=1:25000 (A1)



Tegnforklaring

Reguleringsplan PBL 2008

§12-5. Nr. 1 - Bebyggelse og anlegg

- B Boligbebyggelse
- BFS Boligbebyggelse-frittliggende småhusbebyggelse
- BKS Boligbebyggelse-konsentrert småhusbebyggelse
- BOP Offentlig eller privat tjenesteyting
- BBH Barnehage
- BE Energianlegg
- BTK Telekommunikasjonsanlegg
- BJT Uteoppholdsareal
- BLK Lekeplass
- BGU Grav- og urnelund
- BKB Bolig/forretning/kontor
- BKI Kontor/industri
- BAA Angitt bebyggelse og anleggsformål kombinert med andre angitte hovedformål

§12-5. Nr. 2 - Samferdselsanlegg og teknisk infrastruktur

- SKV Kjøreveg
- SF Fortau
- SGS Gang-/sykkelveg
- SS Sykkelveg/-felt
- SVT Annen veggrunn - tekniske anlegg
- SVG Annen veggrunn - grøntareal
- SKH Kollektivholdeplass

§12-5. Nr. 3 - Grønnstruktur

- G Blågrønnstruktur
- GT Turveg
- GF Friområde
- GP Park
- GV Vegetasjonsskjerm
- GAA Angitt grønnstruktur kombinert med andre angitte hovedformål

§12-5. Nr. 5 - Landbruks-, natur- og friluftformål samt reindrift

- LL Landbruksformål

- LNA Naturformål av LNFR
 - LF Friluftformål
 - LAA LNFR formål kombinert med andre angitte hovedformål
- §12-5. Nr. 6 - Bruk og vern av sjø og vassdrag med tilhørende strandsone
- VNV Naturområde i sjø og vassdrag
 - VFV Friluftsområde i sjø og vassdrag

§12-6 - Hensynssoner

- #40 Frisikt
- #320 Flomfare
- #130 Høyspenningsanlegg (inkl høyspenningskabler)

§12-7 - Bestemmelsesområder

- # Midlertidig anleggs- og tiltaksområde
- #1-5 Midlertidig anleggs- og riggområde
- #8-9 Feunderganger
- #10 Utløpsbekk Killingtjønn
- #11 Krav om nærmere undersøkelser, overvåking og klargjøring av virkninger
- #12 Tiltaksområde

Linjesymbol

- Grense for sikringszone
- Planens begrensning
- Formålgrense
- Bestemmelsegrense
- Byggelinje
- Bebyggelse som forutsettes fjernet
- Reguleret senterlinje
- Friskiltinge
- Reguleret støyskjerm
- Bru
- Tunnel
- Grense for faresone
- Grense for angitt hensynssone
- Måle og avstandslinje

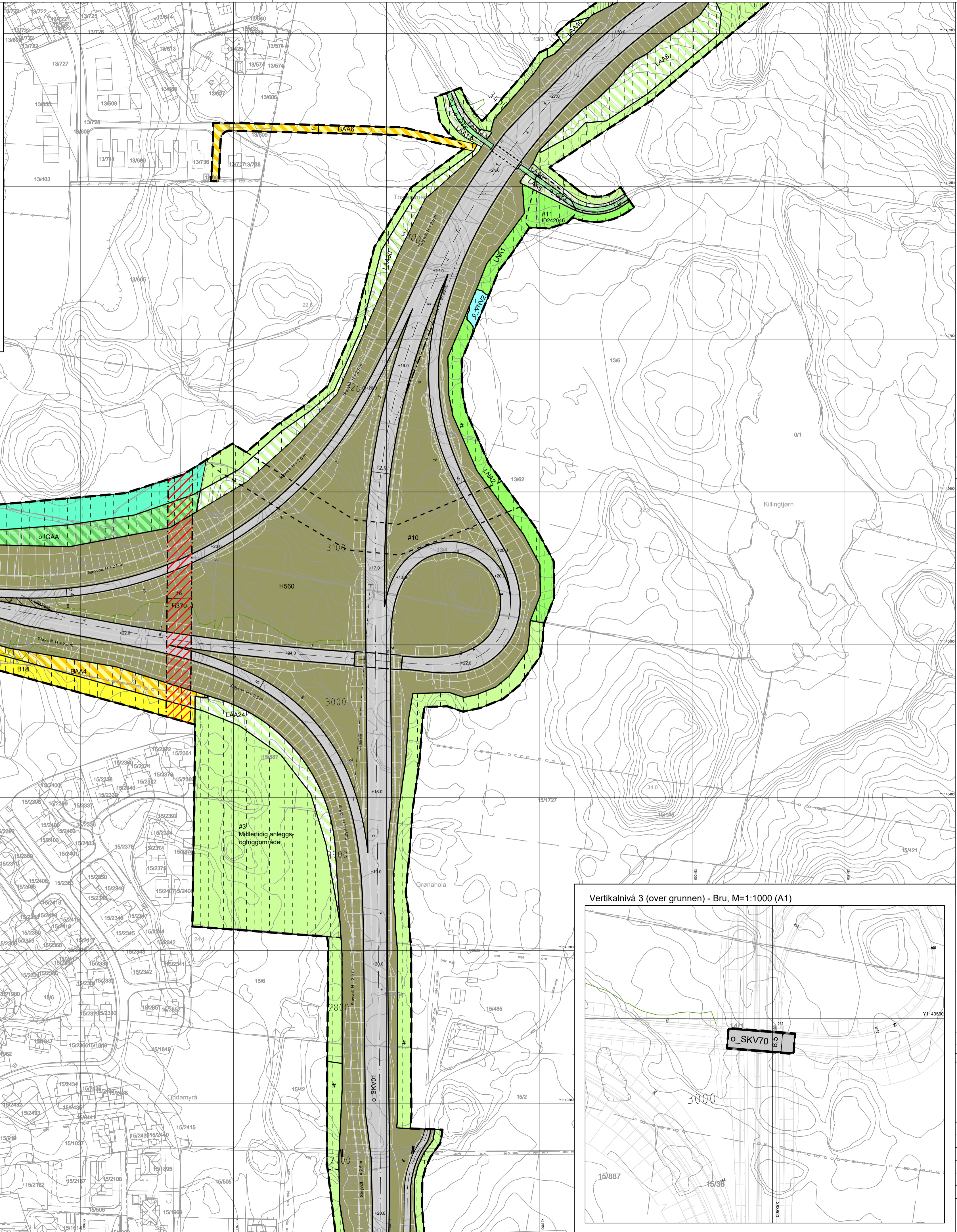
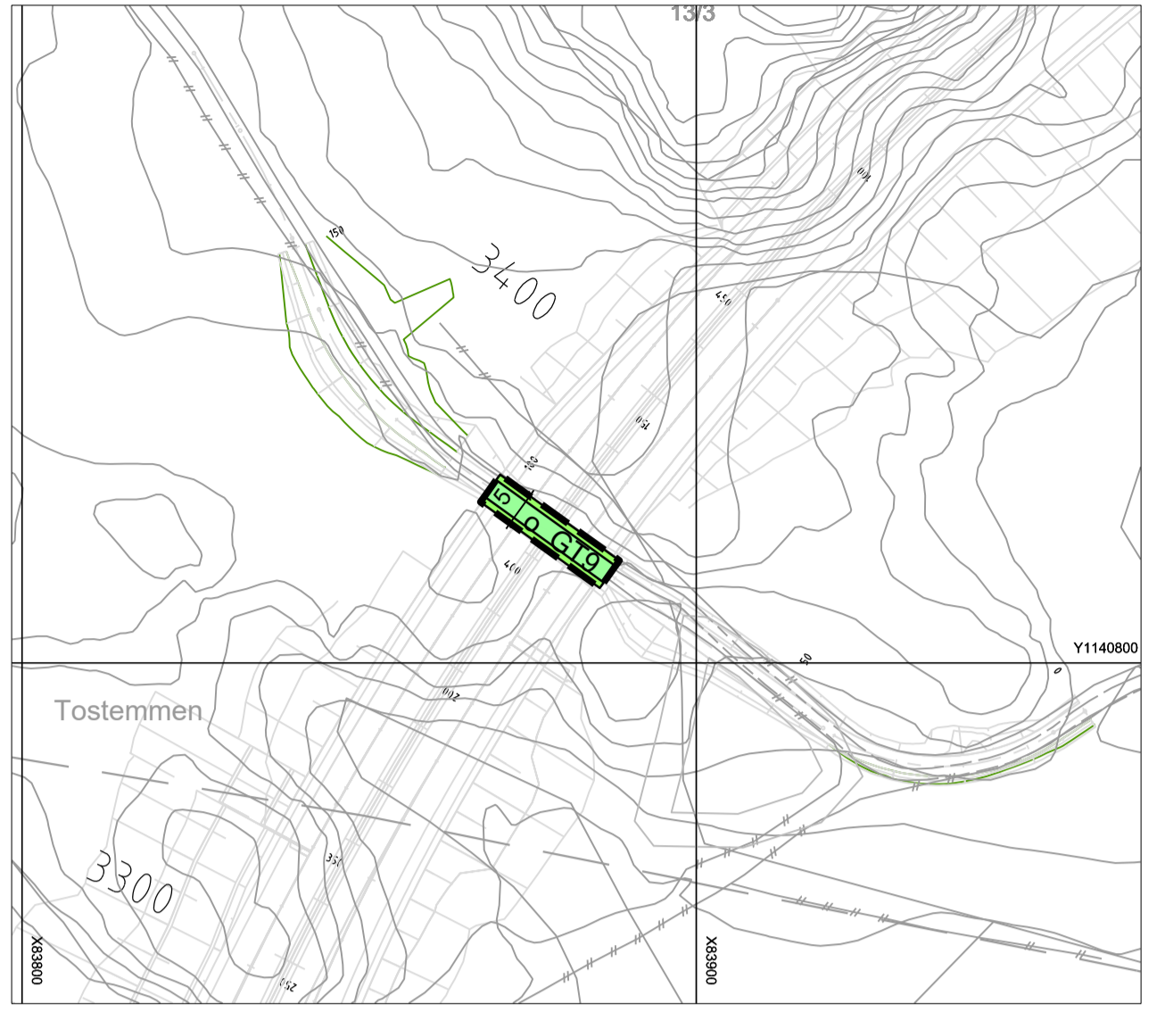
Punktsymboler

- Vegstenging/fysiske sperre
- Avkjørsel - både inn og utkjøring
- + x,x Høyde på senterlinje veg

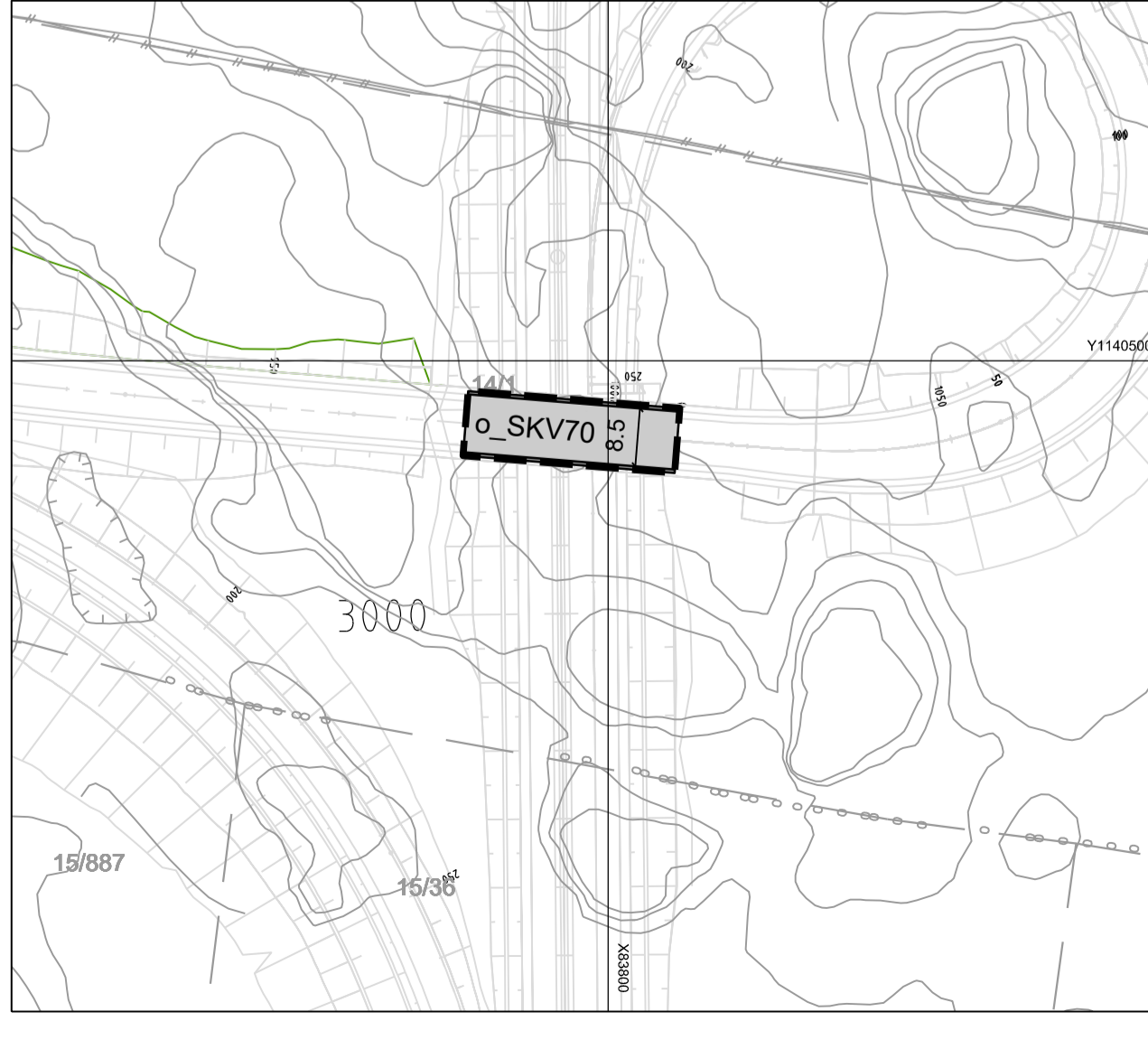
Kartopplysninger	Kilde for basiskart: Statens vegvesen	Ekvidistanse 1 m
	Dato for basiskart: 20171101	Kartmålestokk: 1:1000 (A1)
	Koordinatsystem: EUREF89 NTM Sone 5	
	Høydegrunnlag: NN2000	
Revisjon	Dato	Saksnr.
		Signatur

		Detaljregulering for Fv. 47 Åkra sør - Veakrossen, alternativ 2		PlanID: 1149_2107	
Karmøy kommune Med tilhørende bestemmelser					
Saksbehandling i følge plan- og bygningsloven	Dato	Saksnr.	Signatur		
Dato for oppstartsmøte	28.8.2017				
Kunngjøring oppstart av reguleringsplanarbeid	7.11.2017				
Periode for høring og offentlig ettersyn					
Behandling i Utvalg for teknisk og miljø					
Vedtatt kommunestyret					
			Dato: 29.3.2019 PROF-nummer: 11F0047R_014	Utarbeidet av: PLJE/WEG Saksbehandler: Jarle Stunes	Tegningsnummer: R04-2

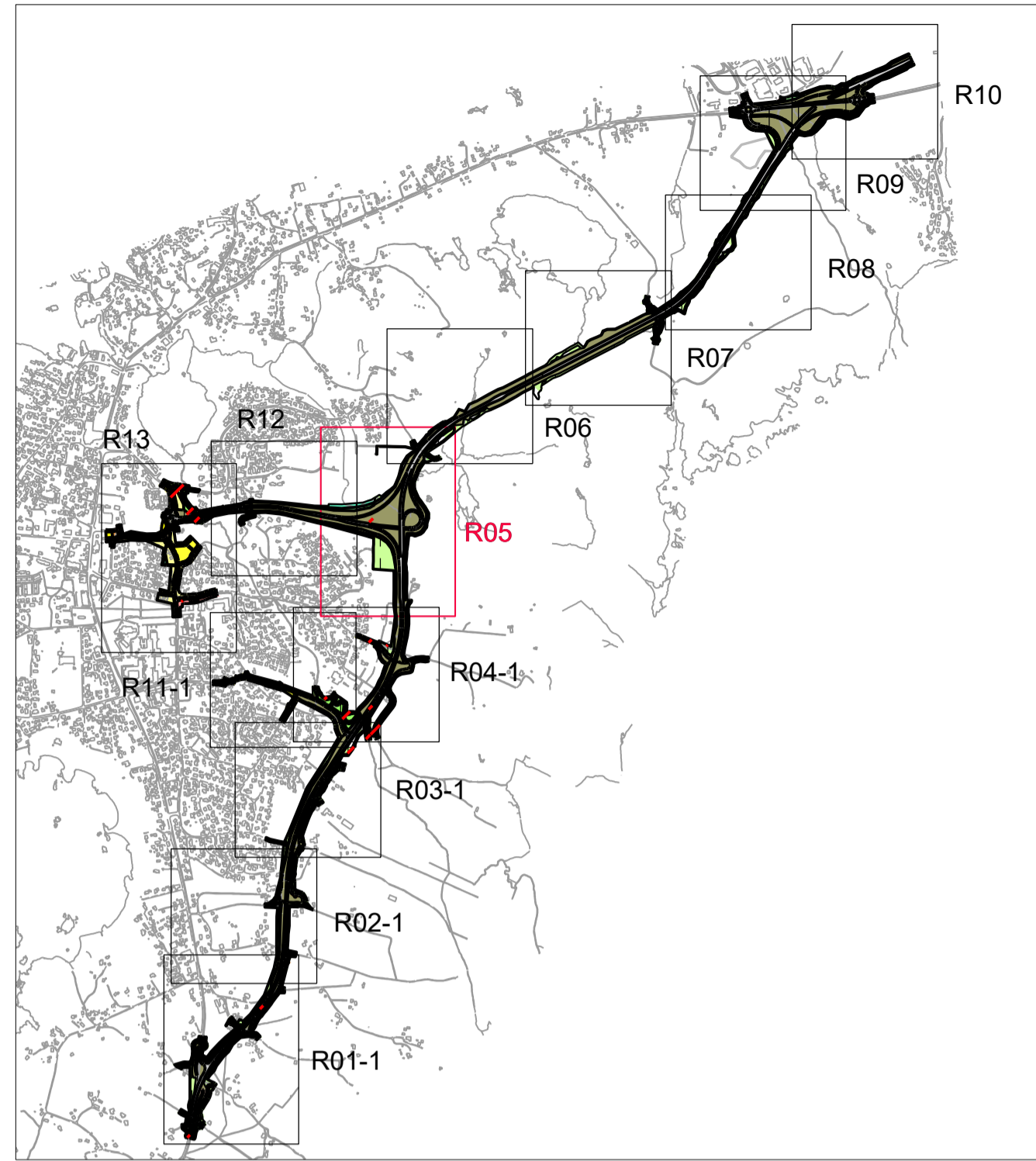
Vertikalnivå 1 (under grunnen) - Kulvert, M=1:1000 (A1)



Vertikalnivå 3 (over grunnen) - Bru, M=1:1000 (A1)



Oversiktstegning, M=1:25000 (A1)



Tegnforklaring

Reguleringsplan PBL 2008

§12-5. Nr. 1 - Bebyggelse og anlegg

- B Boligbebyggelse
- BFS Boligbebyggelse-frittliggende småhusbebyggelse
- BKS Boligbebyggelse-konsentrert småhusbebyggelse
- BOP Offentlig eller privat tjenesteyting
- BBH Barnehage
- BE Energianlegg
- BTK Telekommunikasjonsanlegg
- BUT Uteoppholdsareal
- BLK Lekeplass
- BGU Grav- og urnelund
- BKB Bolig/forretning/kontor
- BKB Kontor/industri
- BAA Angitt bebyggelse og anleggsformål kombinert med andre angitte hovedformål

§12-5. Nr. 2 - Samferdselsanlegg og teknisk infrastruktur

- SKV Kjøreveg
- SF Fortau
- SGS Gang-/sykkelveg
- SS Sykkelveg/felt
- SVT Annen veggrunn - tekniske anlegg
- SVG Annen veggrunn - grøntareal
- SKH Kollektivholdeplass

§12-5. Nr. 3 - Grønnstruktur

- G Blågrønnstruktur
- GT Turveg
- GF Friområde
- GP Park
- GV Vegetasjonsskjerm
- GAA Angitt grønnstruktur kombinert med andre angitte hovedformål

§12-5. Nr. 5 - Landbruks-, natur- og friluftsmål samt drifrikt

- LL Landbruksformål

- LNA Naturformål av LNFR
- LF Friluftsmål
- LAA LNFR formål kombinert med andre angitte hovedformål

§12-5. Nr. 6 - Bruk og vern av sjø og vassdrag med tilhørende strandsone

- VNV Naturområde i sjø og vassdrag
- VFV Friluftsområde i sjø og vassdrag

§12-6 - Hensynssoner

- #140 Frisikt
- #142 Flomfare
- #1370 Høyspenningsanlegg (inkl høyspenningskabler)

§12-7 - Bestemmelsesområder

- #1 Midlertidig anleggs- og tiltaksområde
- #1-5 Midlertidig anleggs- og riggområde
- #6-9 Feunderganger
- #10 Utløpsbekk Killingtjånn
- #11 Krav om nærmere undersøkelser, overvåking og klargjøring av virkninger
- #12 Tilkomst konstruksjon

Linjesymbol

- - - - - Grense for sikringszone
- - - - - Planens begrensning
- - - - - Formålgrense
- - - - - Bestemmelsegrense
- - - - - Byggegrense
- - - - - Bebyggelse som forutsettes fjernet
- - - - - Regulert senterlinje
- - - - - Frisiktlinje
- - - - - Regulert støyskjerm
- - - - - Bru
- - - - - Tunnel
- - - - - Grense for faresone
- - - - - Grense for angitt hensynssone
- - - - - Måle og avstandslinje

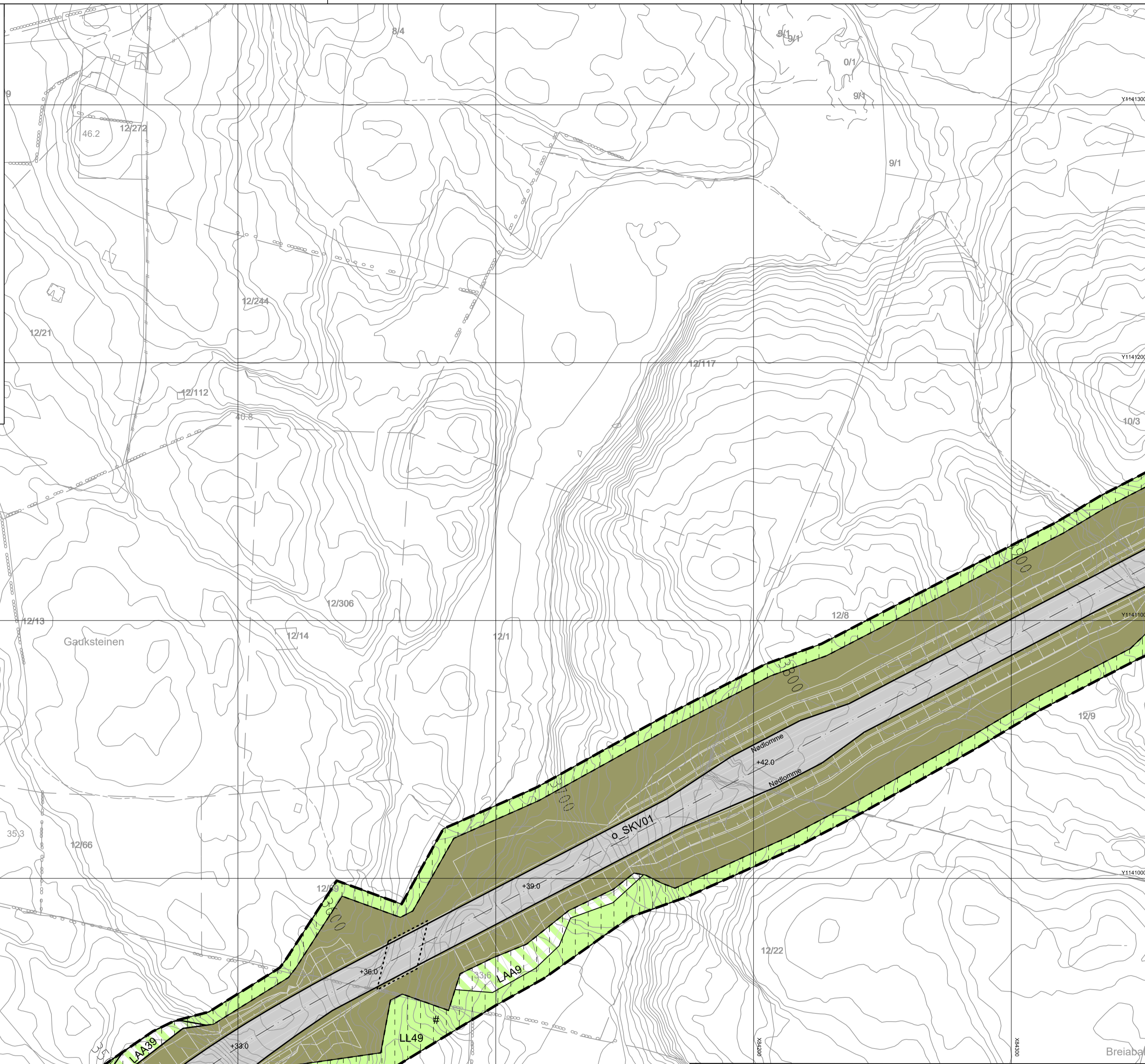
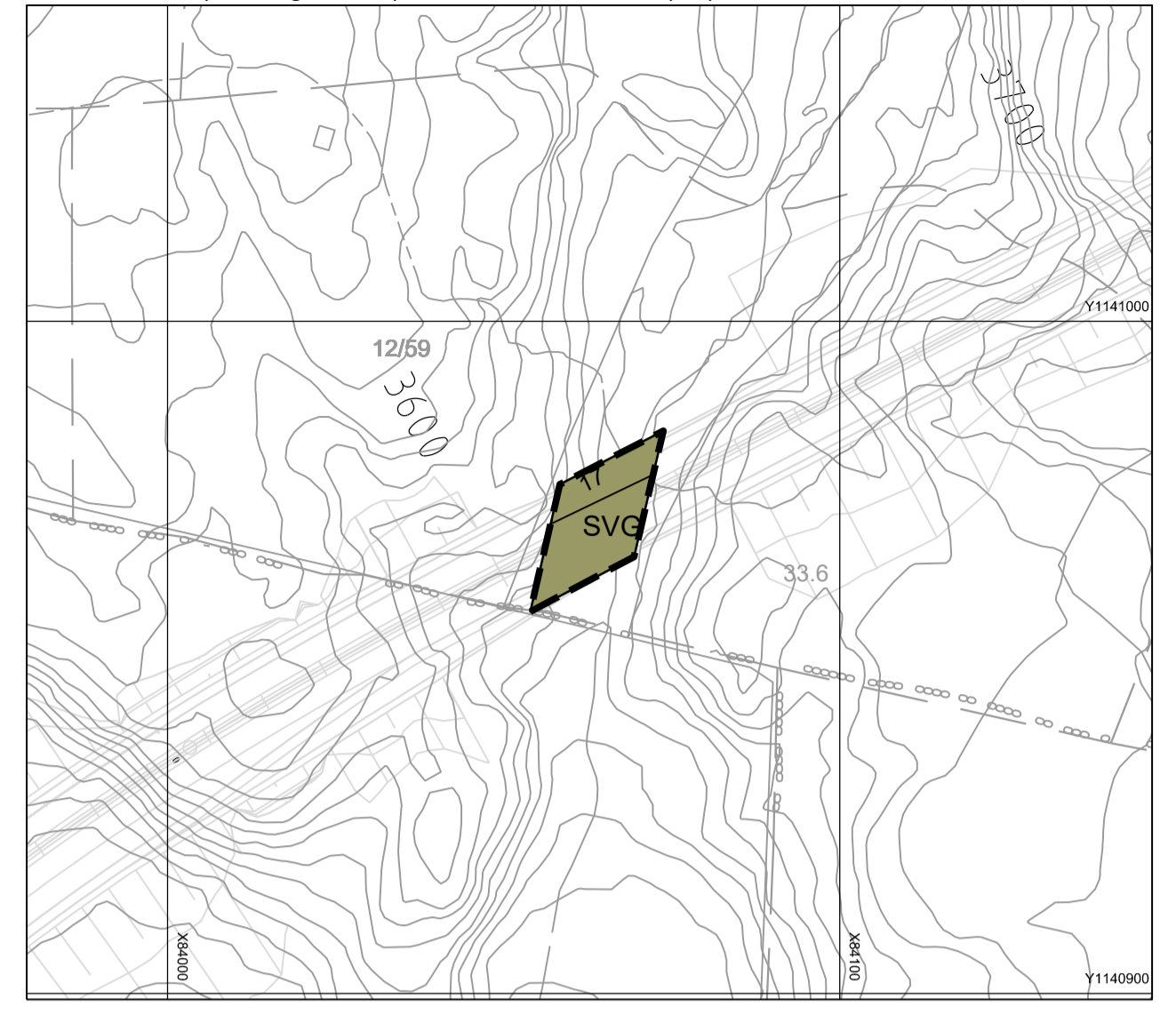
Punktsymboler

- ↓ Vegstenglingsfysiske sperre
- ↓ Avkjørsel - både inn og utkjøring
- + x,x Høyde på senterlinje veg

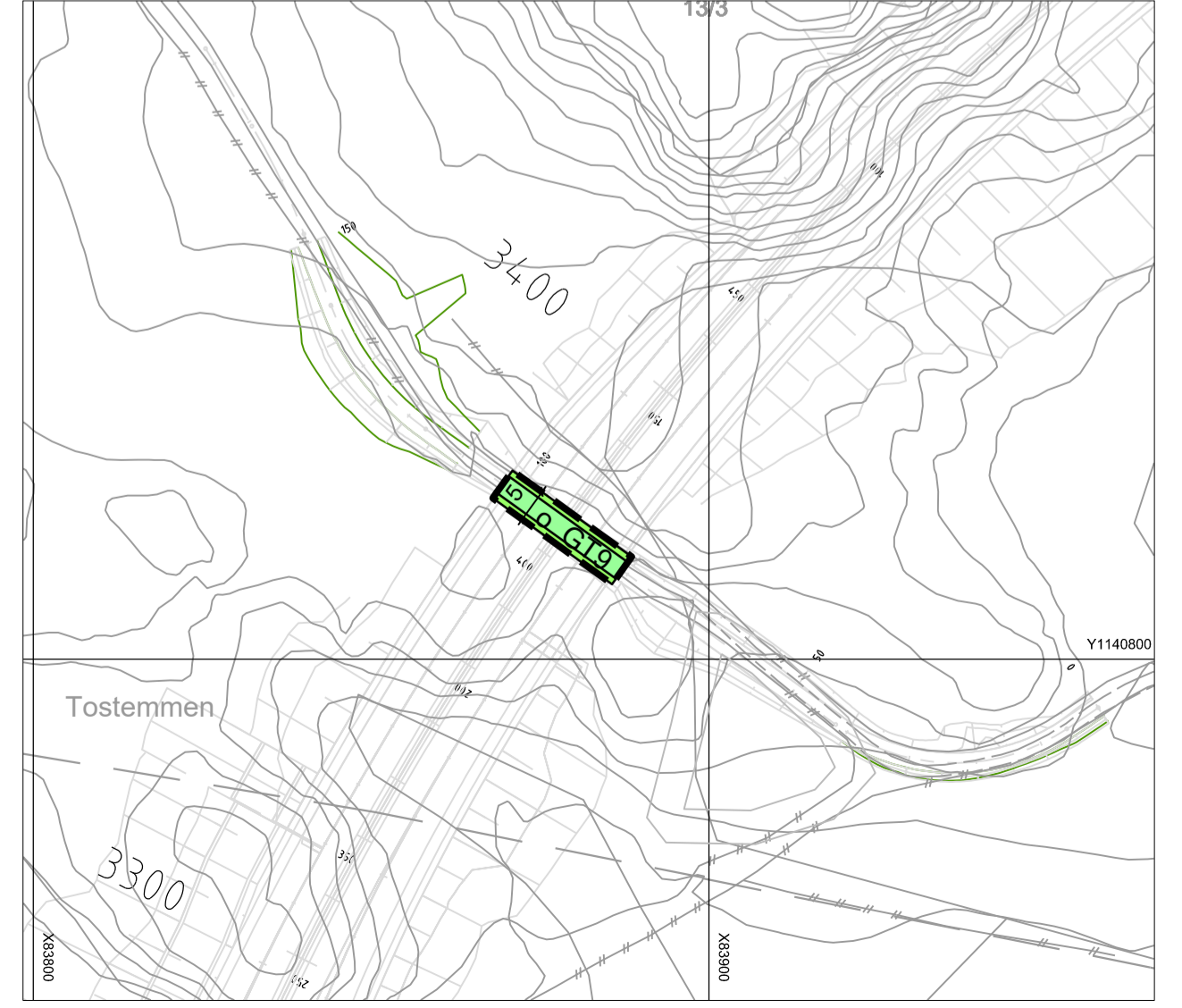
Kartopplysninger	Kilde for basiskart: Statens vegvesen	Ekvidistanse 1 m	N
	Dato for basiskart: 2017101	Kartmålestokk: 1:1000 (A1)	
	Koordinatsystem: EUREF89 NTM Sone 5		
	Høydegrunnlag: NN2000		
Revisjon	Dato	Saksnr.	Signatur

 Detaljregulering for Fv. 47 Åra sør - Veakrossen, alternativ 1 og 2 Med tilhørende bestemmelser			PlanID: 1149_2107
Karmøy kommune	Dato	Saksnr.	Signatur
Saksbehandling i følge plan- og bygningsloven			
Dato for oppstartsmøte	28.8.2017		
Kunngjøring oppstart av reguleringsplanarbeid	7.11.2017		
Periode for høring og offentlig ettersyn			
Behandling i Utvalg for teknisk og miljø			
Vedtatt kommunestyret			
 Statens vegvesen	 COWI	Dato: 29.3.2019 PROF-nummer: 11F0047R_014	Utarbeidet av: PLJE/WEG Saksbehandler: Jarle Stunes Tegningsnummer: R05

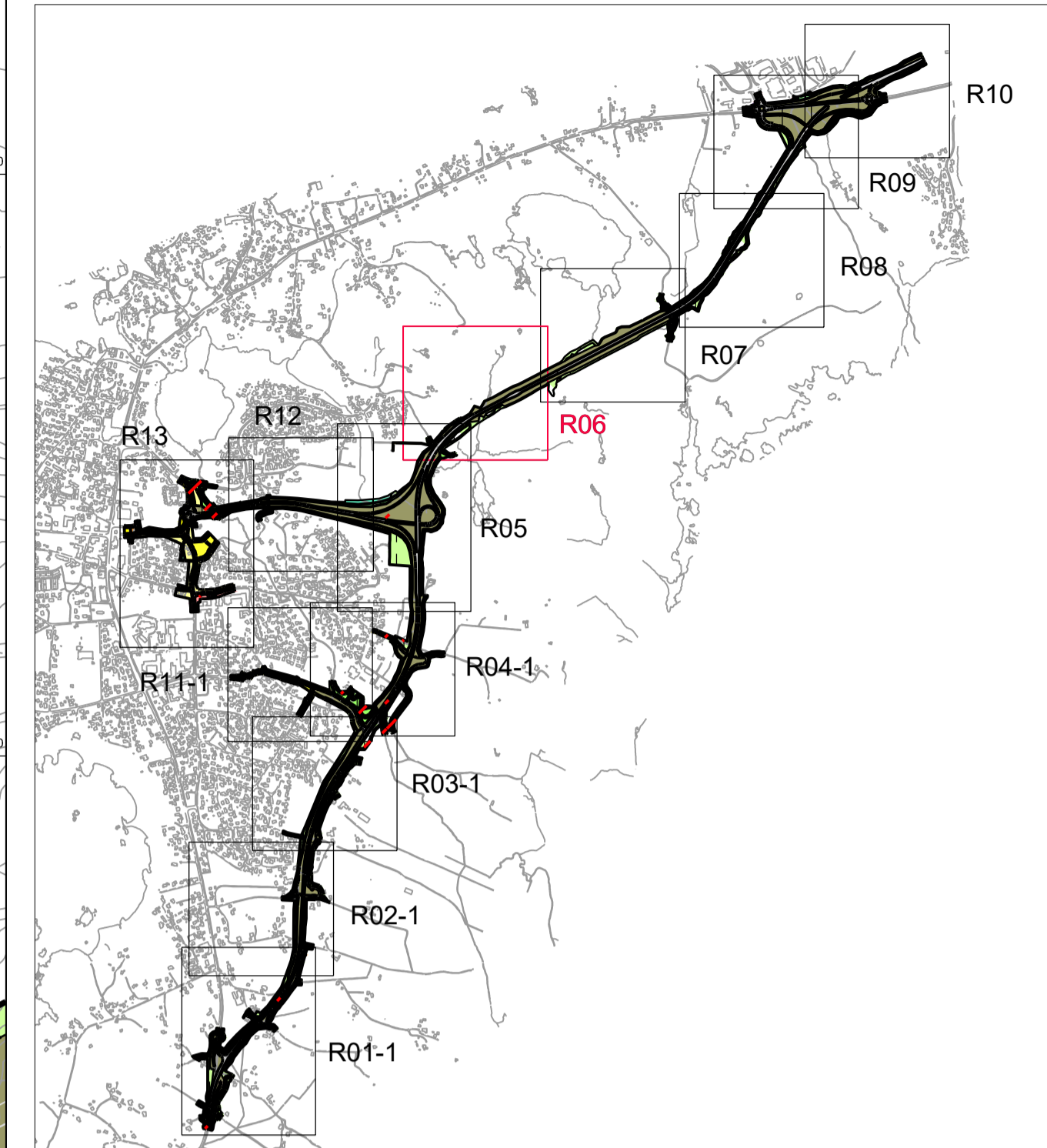
Vertikalnivå 1 (under grunnen) - Kulvert, M=1:1000 (A1)



Vertikalnivå 1 (under grunnen) - Kulvert, M=1:1000 (A1)



Oversiktstegning, M=1:25000 (A1)



Tegnforklaring

Reguleringsplan PBL 2008

§12-5. Nr. 1 - Bebyggelse og anlegg

- B Boligbebyggelse
- BFS Boligbebyggelse-frittliggende småhusbebyggelse
- BKS Boligbebyggelse-konsentrert småhusbebyggelse
- BOP Offentlig eller privat tjenesteyting
- BBH Barnehage
- BE Energianlegg
- BTK Telekommunikasjonsanlegg
- BJT Uteoppholdsareal
- BLK Lekeplass
- BGU Grav- og urnelund
- BKB Bolig/forretning/kontor
- BKB Kontor/industri
- BAA Angitt bebyggelse og anleggsformål kombinert med andre angitte hovedformål

§12-5. Nr. 2 - Samferdselsanlegg og teknisk infrastruktur

- SKV Kjøreveg
- SF Fortau
- SGS Gang-/sykkelveg
- SS Sykkelveg/-felt
- SVT Annen veggrunn - tekniske anlegg
- SVG Annen veggrunn - grøntareal
- SKH Kollektivholdeplass

§12-5. Nr. 3 - Grønnstruktur

- G Blågrønnstruktur
- GT Turveg
- GF Friområde
- GP Park
- GV Vegetasjonsskjerm
- GAA Angitt grønnstruktur kombinert med andre angitte hovedformål

§12-5. Nr. 5 - Landbruks-, natur- og friluftsmål samt reindrift

- LL Landbruksformål

- LNA Naturformål av LNFR
- LF Friluftsmål
- LAA LNFR formål kombinert med andre angitte hovedformål

§12-5. Nr. 6 - Bruk og vern av sjø og vassdrag med tilhørende strandsone

- VNV Naturområde i sjø og vassdrag
- VFV Friluftsområde i sjø og vassdrag

§12-6 - Hensynssoner

- #140 Friskt
- #130 Flomfare
- #130 Høyspenningsanlegg (inkl høyspenningskabler)

§12-7 - Bestemmelseområder

- #7 Midlertidig anleggs- og tiltaksområde
- #1-5 Midlertidig anleggs- og riggområde
- #6-9 Feunderganger
- #10 Utløpsbekk Killingtjern
- #11 Krav om nærmere undersøkelser, overvåking og klargjøring av virkninger
- #12 Tilkost konstruksjon

Linjesymbol

- Grense for sikringszone
- Planens begrensning
- Formålgrense
- Bestemmelsegrense
- Byggegrense
- Bebyggelse som forutsettes fjernet
- Regulert senterlinje
- Frisiktlinje
- Regulert støyskjerm
- Bru
- Tunnel
- Grense for faresone
- Grense for angitt hensynssone
- Måle og avstandslinje

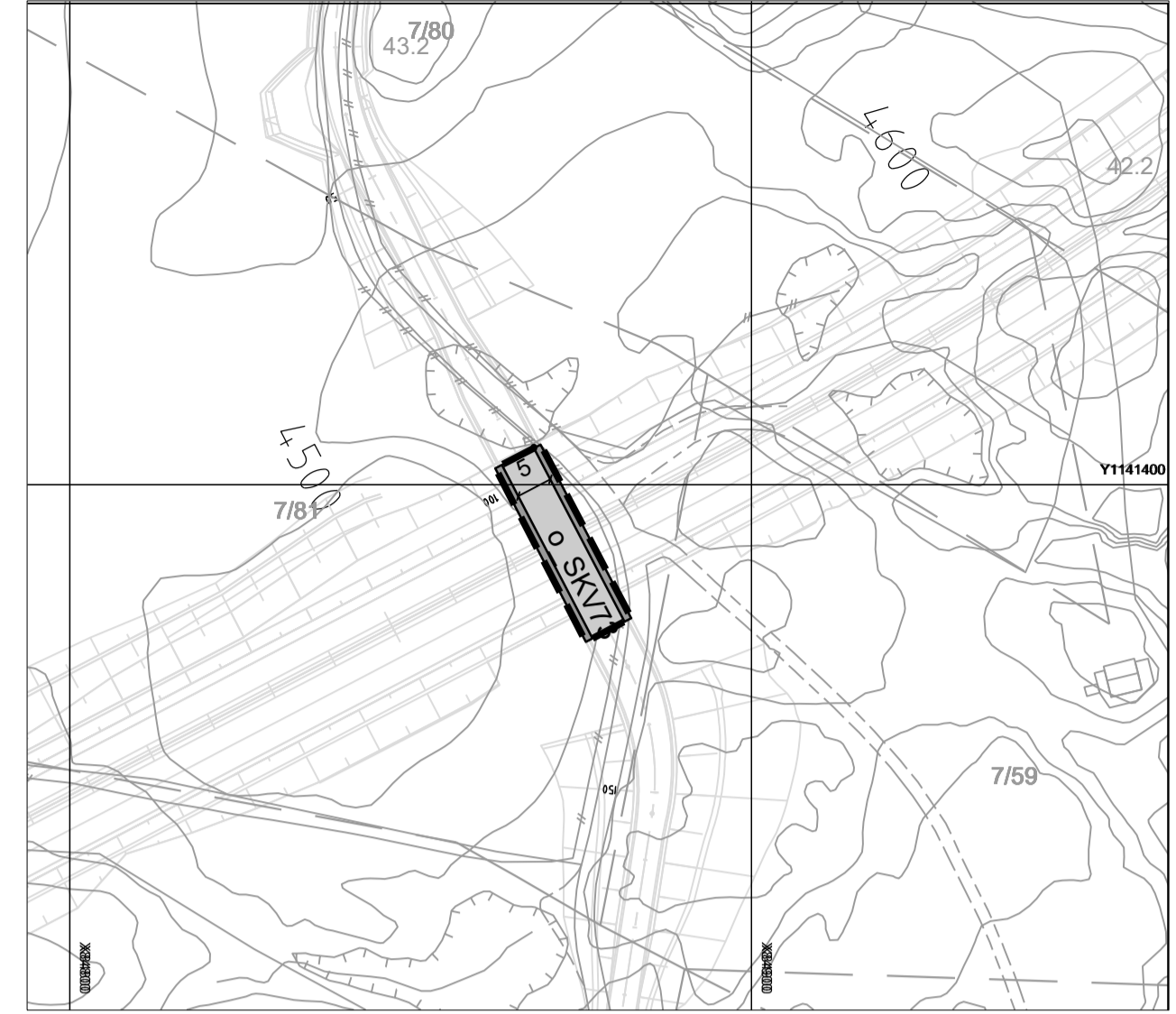
Punktsymboler

- Vegstenglingsfysisk sperre
- Avkjørsel - både inn og utkjøring
- Høyde på senterlinje veg

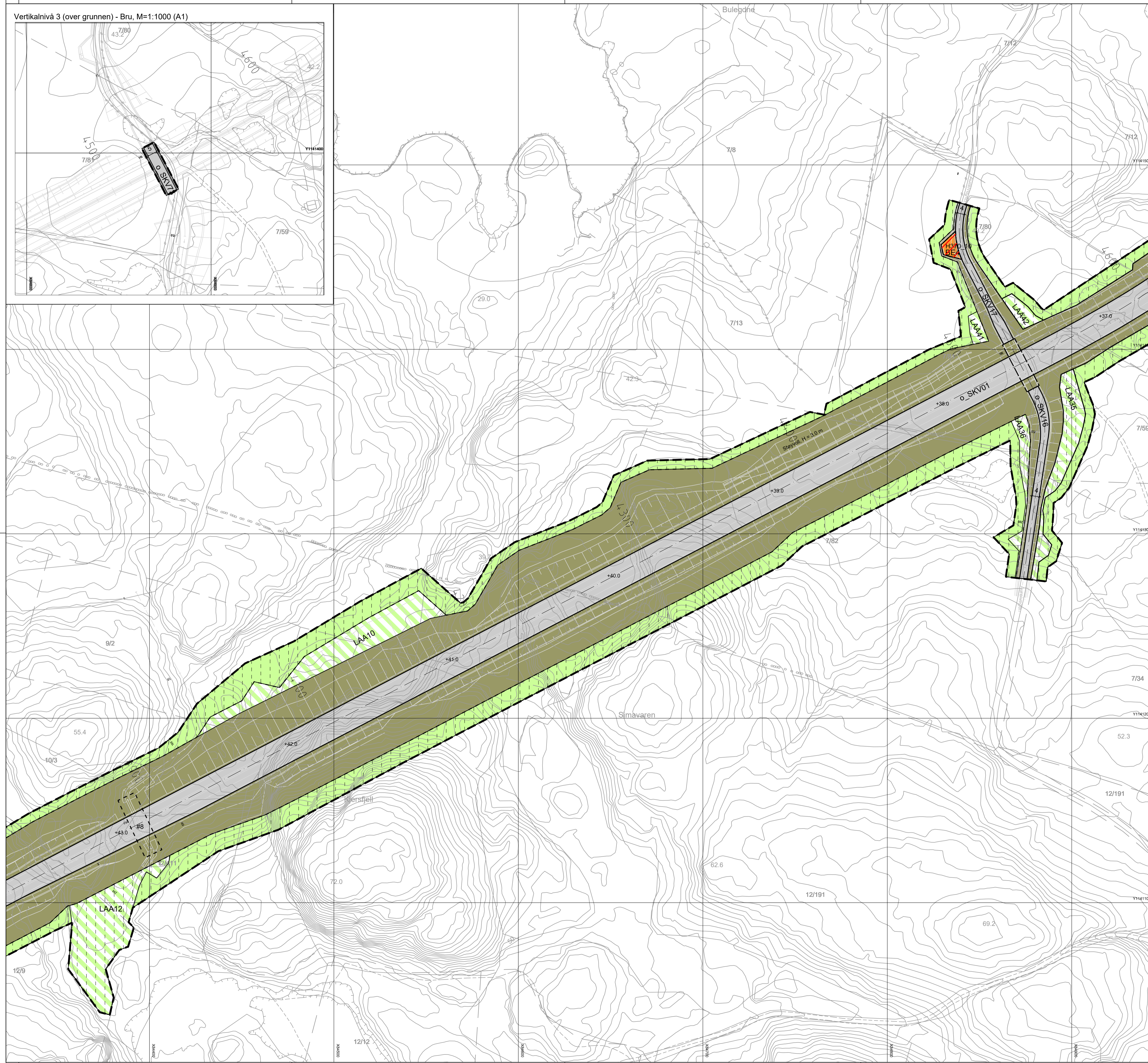
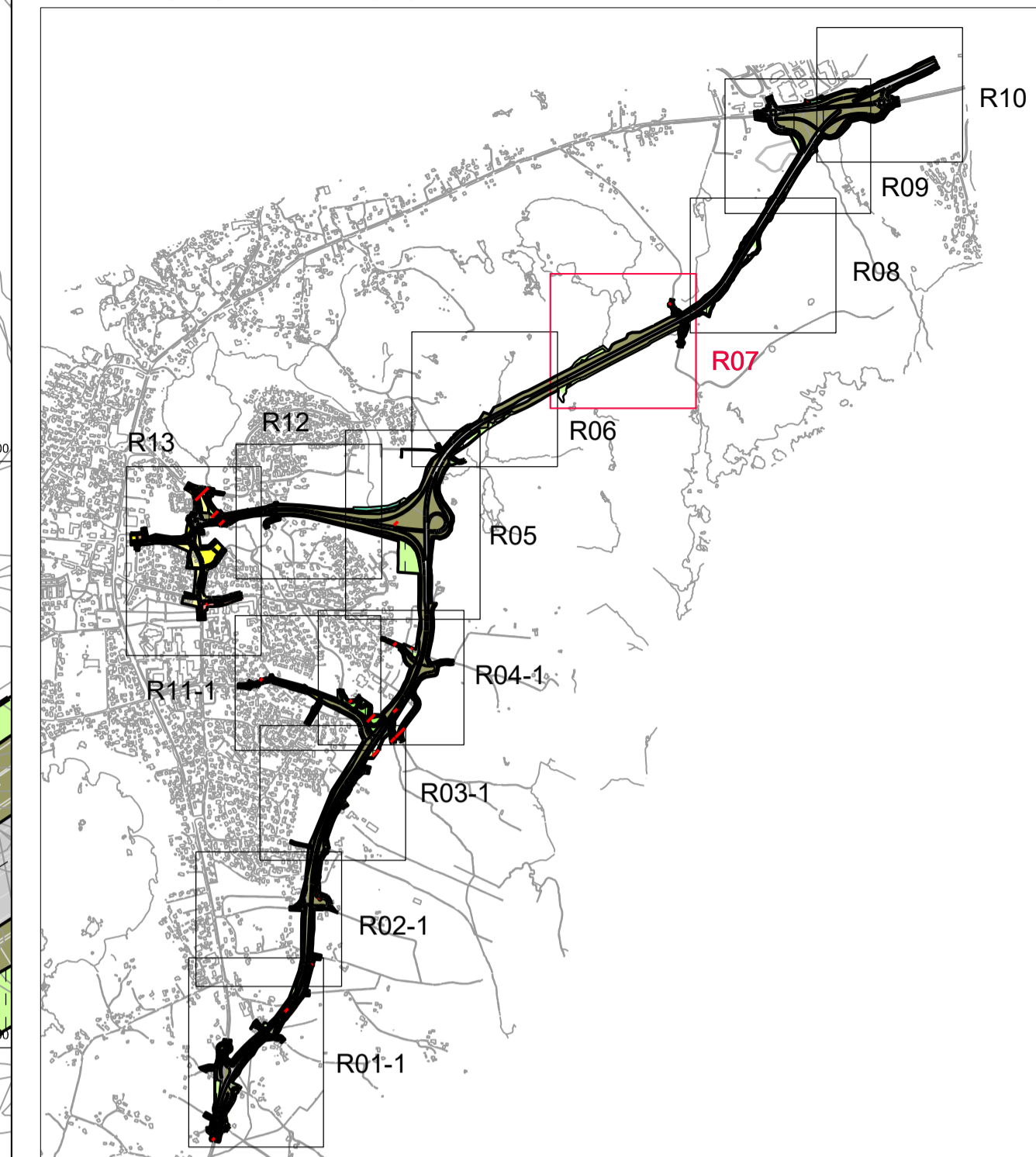
Kartopplysninger	Statens vegvesen	Ekvidistanse	1 m
Kilde for basiskart:	20171101	Kartmålestokk:	1:1000 (A1)
Dato for basiskart:			
Koordinatsystem:	EUREF89 NTM Sone 5		
Høydegrunnlag:	NN2000		
Revisjon	Dato	Saksnr.	Signatur

<p>Detalregulering for Fv. 47 Åkra sør - Veakrossen, alternativ 1 og 2 Med tilhørende bestemmelser</p>			PlanID: 1149_2107
Karmøy kommune	Dato	Saksnr.	Signatur
Saksbehandling i følge plan- og bygningsloven			
Dato for oppstartsmøte	28.8.2017		
Kunngjøring oppstart av reguleringsplanarbeid	7.11.2017		
Periode for høring og offentlig ettersyn			
Behandling i Utvalg for teknisk og miljø			
Vedtatt kommunestyret			
Statens vegvesen	COWI	Dato: 29.3.2019 PROF-nummer: 11F0047R_014	Utarbeidet av: PLJE/WEG Saksbehandler: Jarle Stunes Tegningsnummer: R06

Vertikalnivå 3 (over grunnen) - Bru, M=1:1000 (A1)



Oversiktstegning, M=1:25000 (A1)



Tegnforklaring

Reguleringsplan PBL 2008

- §12-5. Nr. 1 - Bebyggelse og anlegg**
- B Boligbebyggelse
 - BFS Boligbebyggelse-frittliggende småhusbebyggelse
 - BKS Boligbebyggelse-konsentrert småhusbebyggelse
 - BOP Offentlig eller privat tjenesteyting
 - BBH Barnehage
 - BE Energianlegg
 - BTK Telekommunikasjonsanlegg
 - BJT Uteoppfoldsareal
 - BLK Lekeplass
 - BKG Grav- og urnelund
 - BKB Bolig/forretning/kontor
 - BKI Kontor/industri
 - BAA Angitt bebyggelse og anleggsformål kombinert med andre angitte hovedformål
- §12-5. Nr. 2 - Samferdselsanlegg og teknisk infrastruktur**
- SKV Kjøreveg
 - SF Fortau
 - SGS Gang-/sykkelveg
 - SS Sykkelveg/-felt
 - SVT Annen veggrunn - tekniske anlegg
 - SVG Annen veggrunn - grøntareal
 - SKH Kollektivholdeplass
- §12-5. Nr. 3 - Grønnstruktur**
- G Blågrønnstruktur
 - GT Turveg
 - GF Friområde
 - GP Park
 - GV Vegetasjonsskjerm
 - GAA Angitt grønnstruktur kombinert med andre angitte hovedformål
- §12-5. Nr. 5 - Landbruks-, natur- og friluftformål samt reindrift**
- LL Landbruksformål

- LNA Naturformål av LNFR
- LF Friluftformål
- LAA LNFR formål kombinert med andre angitte hovedformål

- §12-5. Nr. 6 - Bruk og vern av sjø og vassdrag med tilhørende strandsone**
- VNV Naturområde i sjø og vassdrag
 - VFV Friluftsområde i sjø og vassdrag

- §12-6 - Hensynssoner**
- #140 Frisikt
 - #120 Flomfare
 - #130 Høyspenningsanlegg (inkl høyspenningskabler)

- §12-7 - Bestemmelsesområder**
- #1 Midlertidig anleggs- og tiltaksområde
 - #1-5 Midlertidig anleggs- og riggområde
 - #6-9 Feunderganger
 - #10 Utløpsbekk Killingtjern
 - #11 Krav om nærmere undersøkelser, overvåking og klargjøring av virkninger
 - #12 Tilkost konstruksjon

- Linjesymbol**
- - - - - Grense for sikringszone
 - - - - - Planens begrensning
 - - - - - Formålgrense
 - - - - - Bestemmelsegrense
 - - - - - Byggegrense
 - - - - - Bebyggelse som forutsettes fjernet
 - - - - - Regulert senterlinje
 - - - - - Friskitlinje
 - - - - - Regulert støyskjerm
 - - - - - Bru
 - - - - - Tunnel
 - - - - - Grense for faresone
 - - - - - Grense for angitt hensynssone
 - - - - - Måle og avstandslinje

- Punktsymboler**
- ⊥ Vegstenglingsfysiske sperre
 - ↔ Avkjørsel - både inn og utkjøring
 - + x,x Høyde på senterlinje veg

Kartopplysninger

Kilde for basiskart: Statens vegvesen
 Dato for basiskart: 20171101
 Koordinatsystem: EUREF89 NTM Sone 5
 Høydegrunnlag: NN2000

Ekvidistanse 1 m
 Kartmålestokk: 1:1000 (A1)

Revisjon Dato Saksnr. Signatur

Statens vegvesen **COWI**

Dato: 29.3.2019
 PROF-nummer: 11F0047R_014

Utarbeidet av: PLJE/WEG
 Saksbehandler: Jarle Stunes

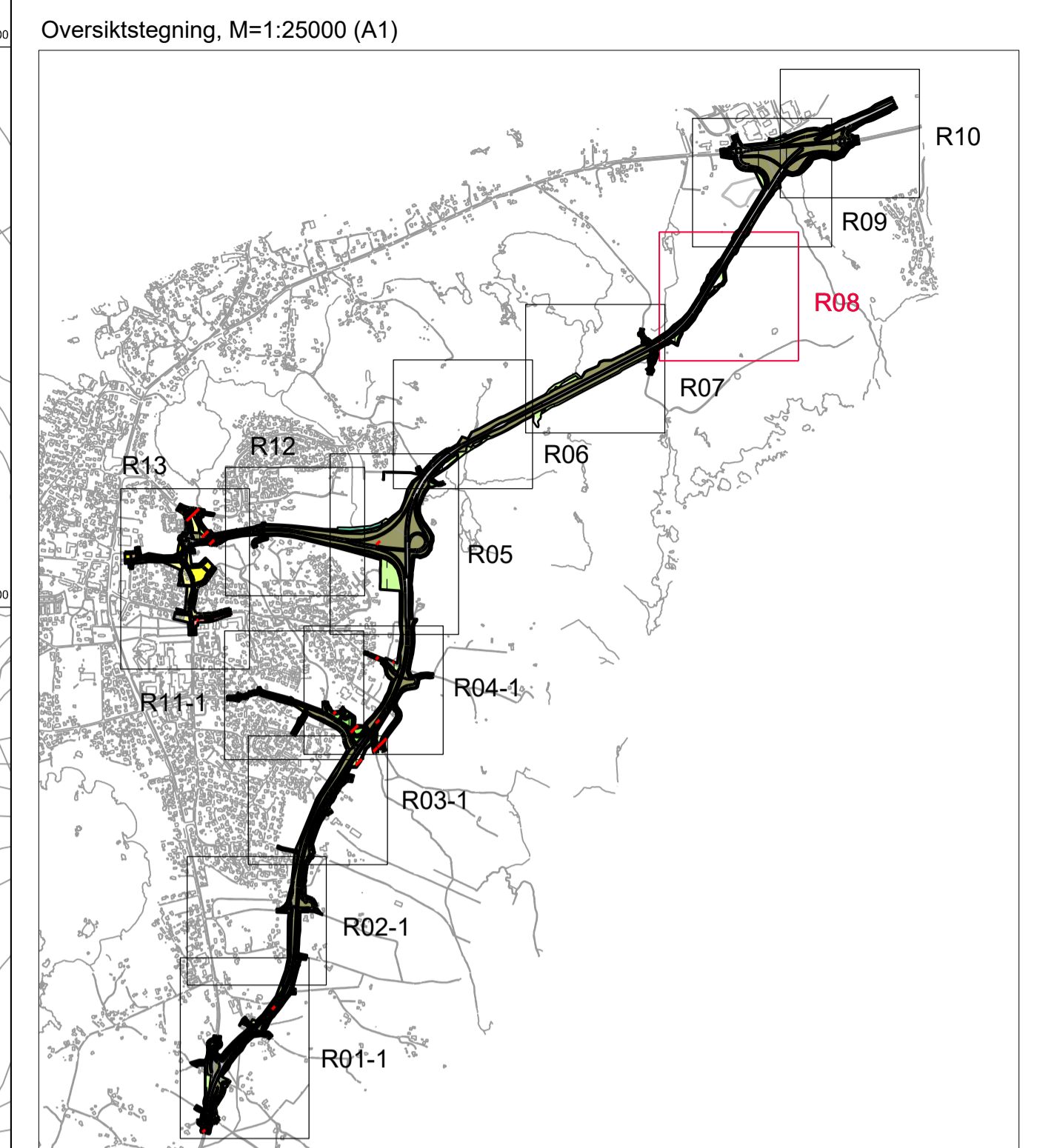
Tegningsnummer: R07

Detalregulering for
Fv. 47 Åkra sør - Veakrossen, alternativ 1 og 2
 Med tilhørende bestemmelser

PlanID: 1149_2107

Saksbehandling i følge plan- og bygningsloven Dato Saksnr. Signatur

Dato for oppstartsmøte: 28.8.2017
 Kunngjøring oppstart av reguleringsplanarbeid: 7.11.2017
 Periode for høring og offentlig ettersyn
 Behandling i Utvalg for teknisk og miljø
 Vedtak kommunestyret



Tegnforklaring

Reguleringsplan PBL 2008

§12-5. Nr. 1 - Bebyggelse og anlegg

- B Boligbebyggelse
- BFS Boligbebyggelse-frittliggende småhusbebyggelse
- BKS Boligbebyggelse-konsentrert småhusbebyggelse
- BOP Offentlig eller privat tjenesteyting
- BBH Barnehage
- BE Energianlegg
- BTK Telekommunikasjonsanlegg
- BUT Uteoppholdsareal
- BLK Lekeplass
- BKG Grav- og urnelund
- BKB Bolig/forretning/kontor
- BKI Kontor/industri
- BAA Angitt bebyggelse og anleggsformål kombinert med andre angitte hovedformål

§12-5. Nr. 2 - Samferdselsanlegg og teknisk infrastruktur

- SKV Kjøreveg
- SF Fortau
- SGS Gang-/sykkelveg
- SS Sykkelveg/-felt
- SVT Annen veggrunn - tekniske anlegg
- SVG Annen veggrunn - grøntareal
- SKH Kollektivholdeplass

§12-5. Nr. 3 - Grønnstruktur

- G Blågrønnstruktur
- GT Turveg
- GF Friområde
- GP Park
- GV Vegetasjonsskjerm
- GAA Angitt grønnstruktur kombinert med andre angitte hovedformål

§12-5. Nr. 5 - Landbruks-, natur- og friluftformål samt reindrift

- LL Landbruksformål
- LNA Naturformål av LNFR
- LF Friluftformål
- LAA LNFR formål kombinert med andre angitte hovedformål

§12-5. Nr. 6 - Bruk og vern av sjø og vassdrag med tilhørende strandsone

- VNV Naturområde i sjø og vassdrag
- VFV Friluftsområde i sjø og vassdrag

§12-6 - Hensynssoner

- #140 Frisikt
- #142 Flomfare
- #137 Høyspenningsanlegg (inkl høyspentkabler)

§12-7 - Bestemmelsesområder

- #1 Midlertidig anleggs- og tiltaksområde
- #1-5 Midlertidig anleggs- og riggområde
- #6-9 Feunderganger
- #10 Utløpsbekk Killingtjern
- #11 Krav om nærmere undersøkelser, overvåking og klargjøring av virkninger
- #12 Tilkomst konstruksjon

Linjesymbol

- - - - - Grense for sikringszone
- - - - - Planens begrensning
- - - - - Formålgrense
- - - - - Bestemmelsegrense
- - - - - Byggegrense
- - - - - Bebyggelse som forutsettes fjernet
- - - - - Regulert senterlinje
- - - - - Frisiktlinje
- - - - - Regulert støyskjerm
- - - - - Bru
- - - - - Tunnel
- - - - - Grense for faresone
- - - - - Grense for angitt hensynssone
- - - - - Måle og avstandslinje

Punktsymboler

- ↓ Vegstenglingsfysiske sperre
- ↔ Avkjørsel - både inn og utkjøring
- + x,x Høyde på senterlinje veg

Kartopplysninger

Kilde for basiskart: Statens vegvesen
 Dato for basiskart: 20171101
 Koordinatsystem: EUREF89 NTM Sone 5
 Høydegrunnlag: NN2000

Ekvidistanse 1 m
 Kartmålestokk: 1:1000 (A1)

Revisjon Dato Saksnr. Signatur

Statens vegvesen

COWI

Dato: 29.3.2019
 PROF-nummer: 11F0047R_014

Utarbeidet av: PLJE/WEG
 Saksbehandler: Jarle Stunes

Tegningsnummer: R08

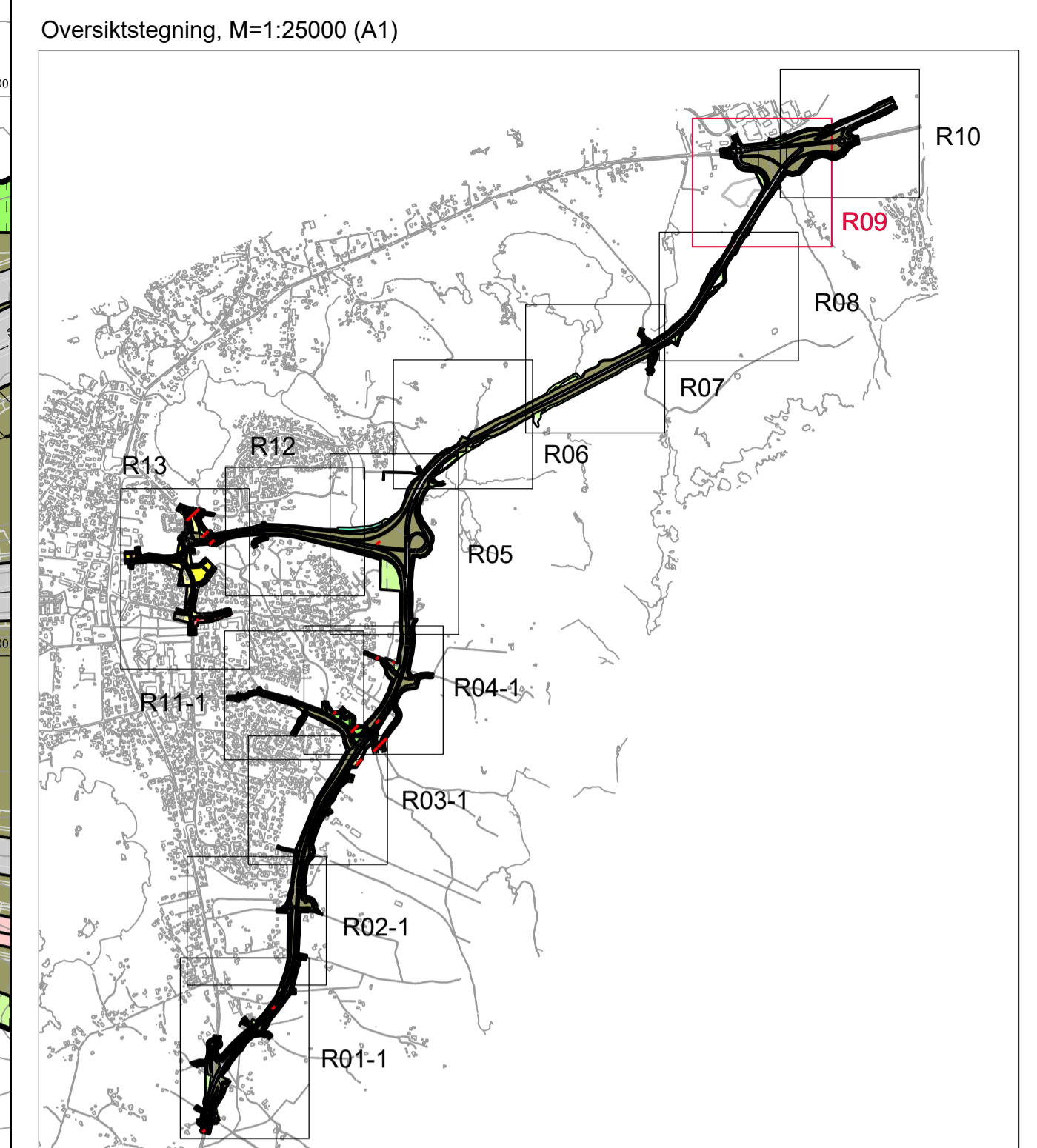
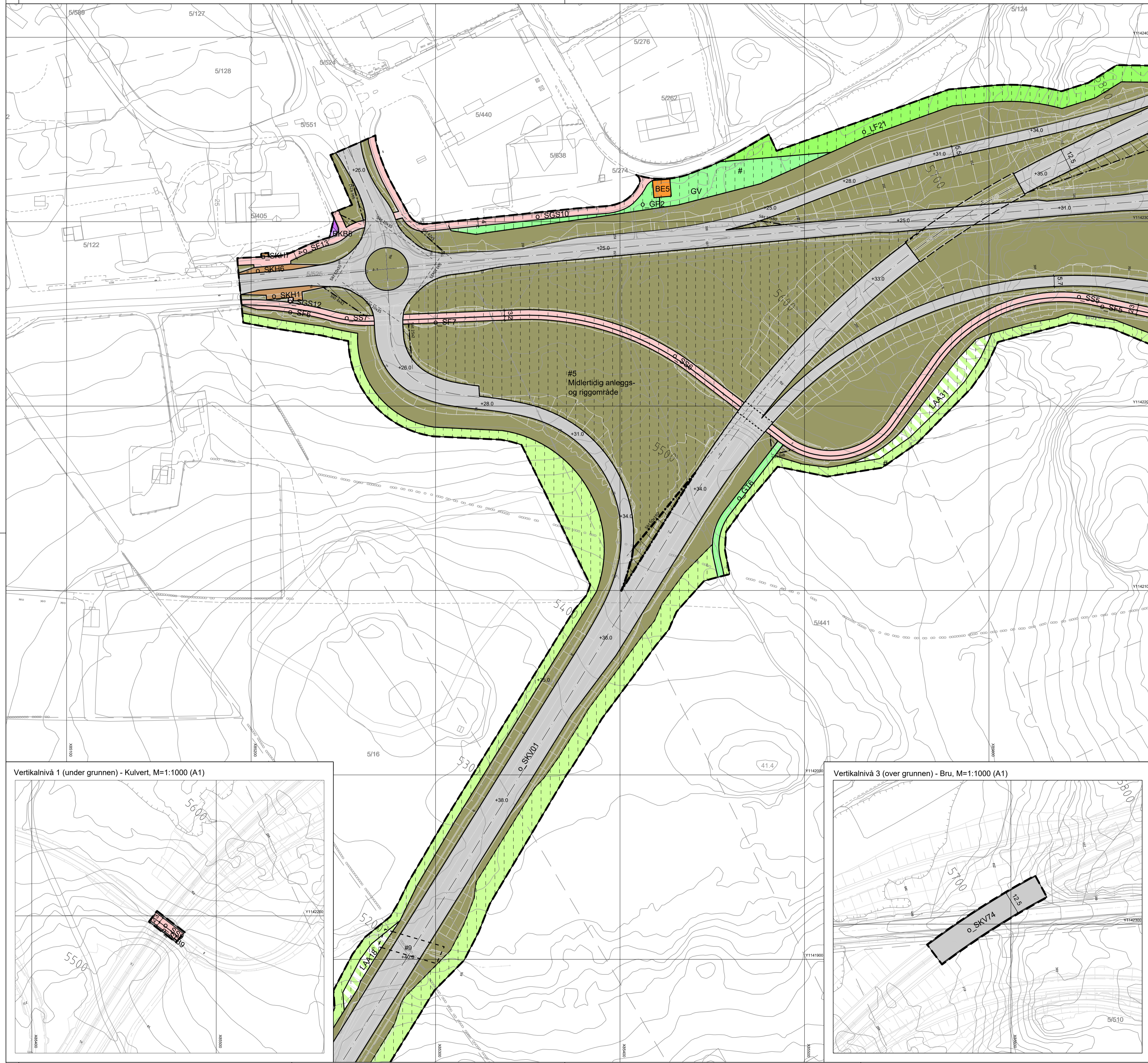
Detaljregulering for
Fv. 47 Åkra sør - Veakrossen, alternativ 1 og 2
 Med tilhørende bestemmelser

PlanID: 1149_2107

Saksbehandling i følge plan- og bygningsloven

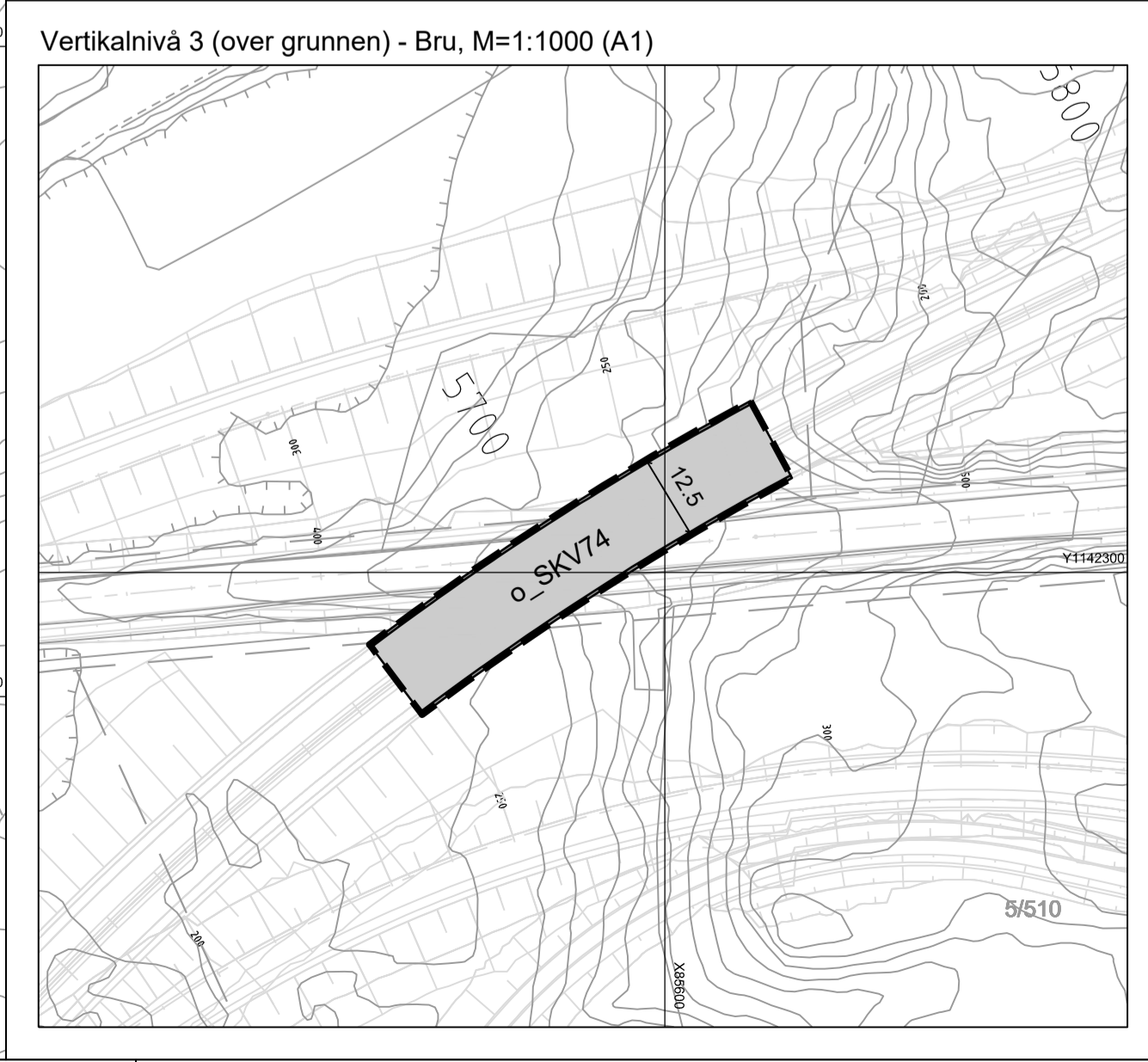
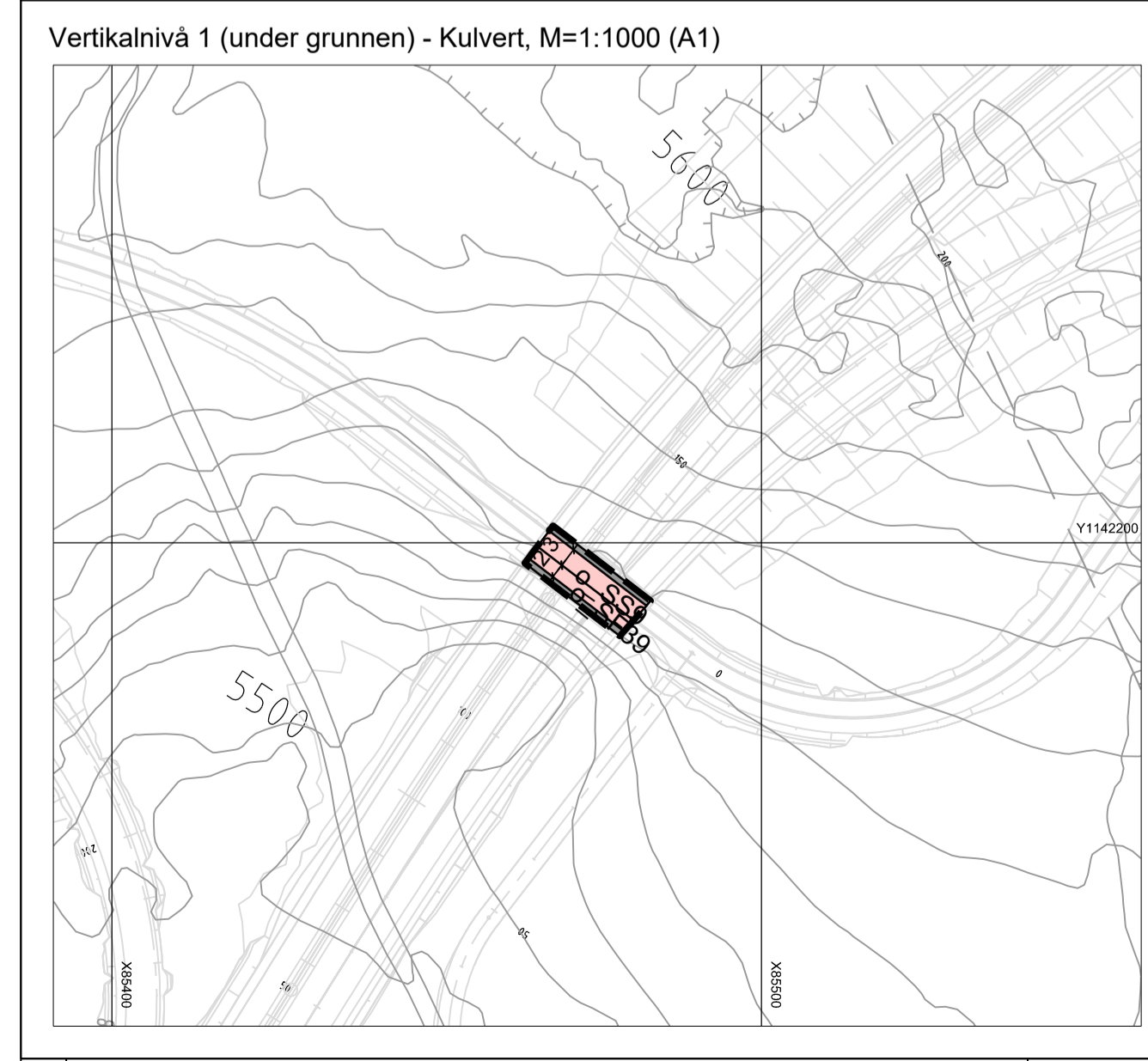
Dato: 28.8.2017
 Kunnngjøring oppstart av reguleringsplanarbeid: 7.11.2017

Behandling i Utvalg for teknisk og miljø
 Vedtak kommunestyret



Tegnforklaring

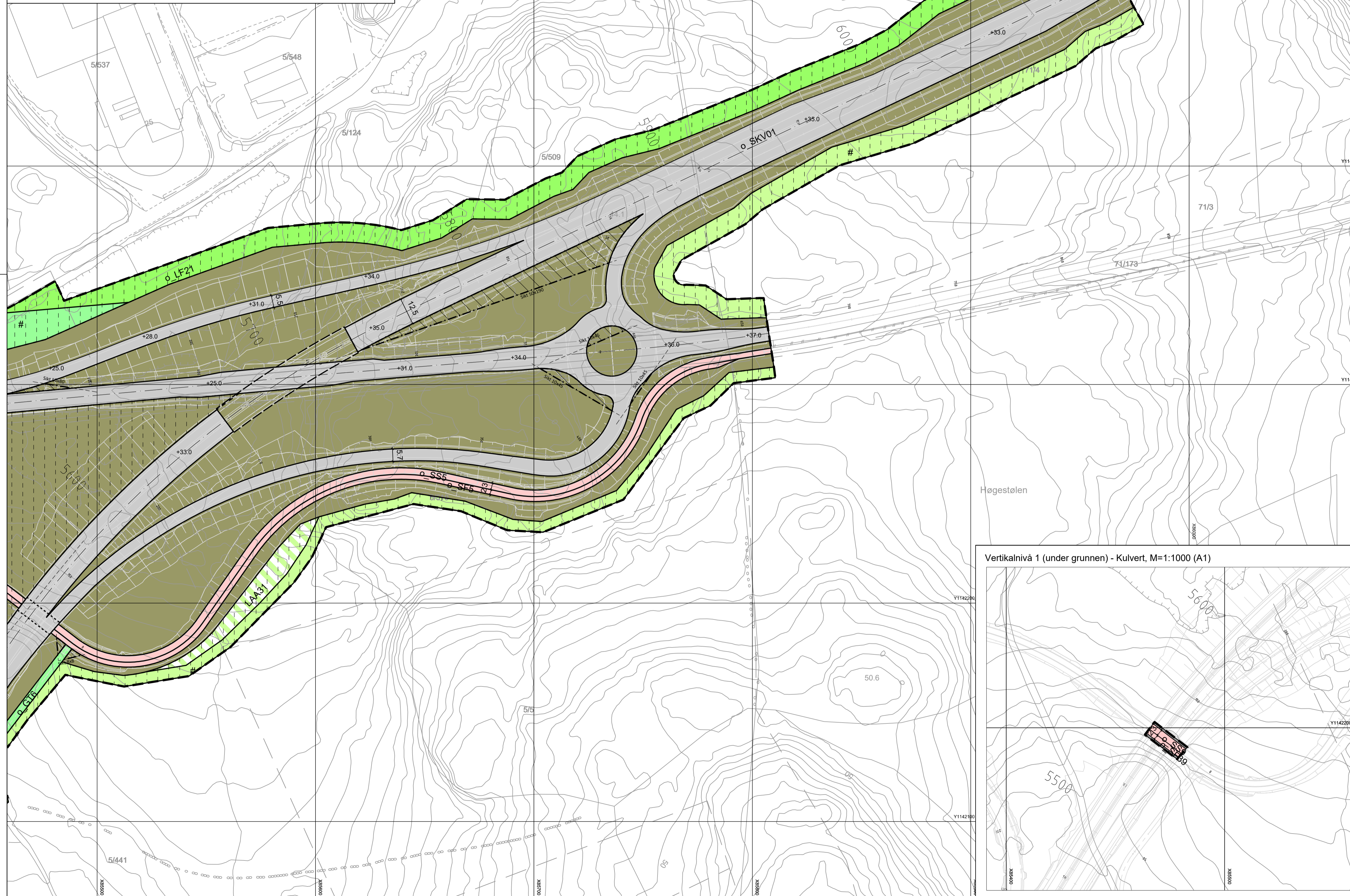
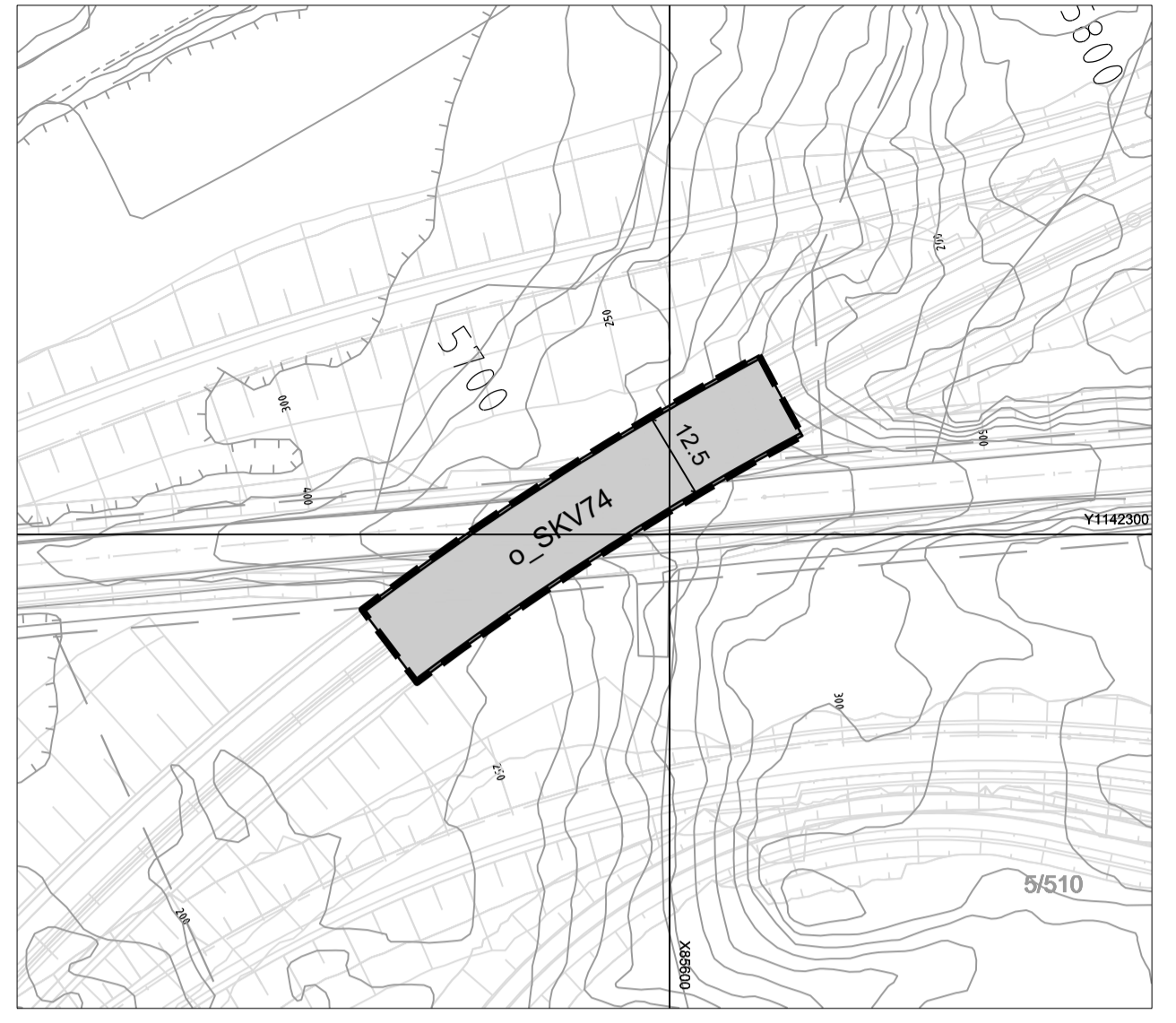
Reguleringsplan PBL 2008	§12-5. Nr. 1 - Bebyggelse og anlegg	§12-5. Nr. 6 - Bruk og vern av sjø og vassdrag med tilhørende strandsone	§12-6 - Hensynssoner
§12-5. Nr. 2 - Samferdselsanlegg og teknisk infrastruktur	§12-5. Nr. 3 - Grønnstruktur	§12-5. Nr. 5 - Landbruks-, natur- og friluftsmål samt reindrift	Linjesymboler
§12-7 - Bestemmelsesområder			Punktsymboler



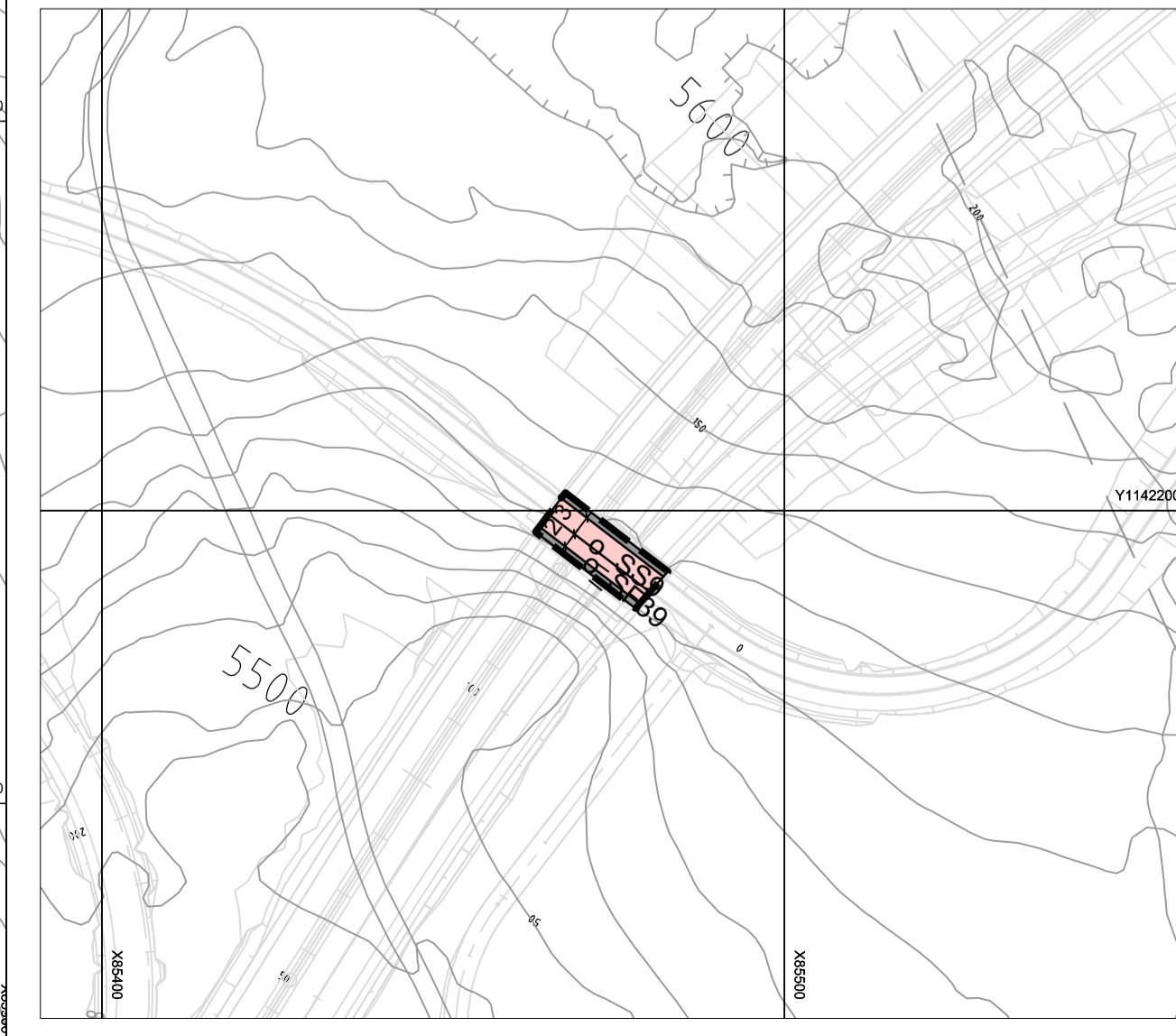
Kartopplysninger	Kilde for basiskart: Statens vegvesen	Ekvidistanse 1 m		
Dato for basiskart: 20171101	Koordinatsystem: EUREF89 NTM Sone 5	Kartmålestokk: 1:1000 (A1)		
Høydegrunnlag: NN2000	Revisjon	Dato	Saksnr.	Signatur

Detaljregulering for Fv. 47 Åkra sør - Veakrossen, alternativ 1 og 2 Med tilhørende bestemmelser			PlanID: 1149_2107
Karmøy kommune	Dato	Saksnr.	Signatur
Saksbehandling i følge plan- og bygningsloven	28.8.2017		
Dato for oppstartsmøte	7.11.2017		
Kunngjøring oppstart av reguleringsplanarbeid			
Periode for høring og offentlig ettersyn			
Behandling i Utvalg for teknisk og miljø			
Vedtatt kommunestyret			
		Dato: 29.3.2019 PROF-nummer: 11F0047R_014	Utarbeidet av: PLJE/WEG Saksbehandler: Jarle Stunes Tegningsnummer: R09

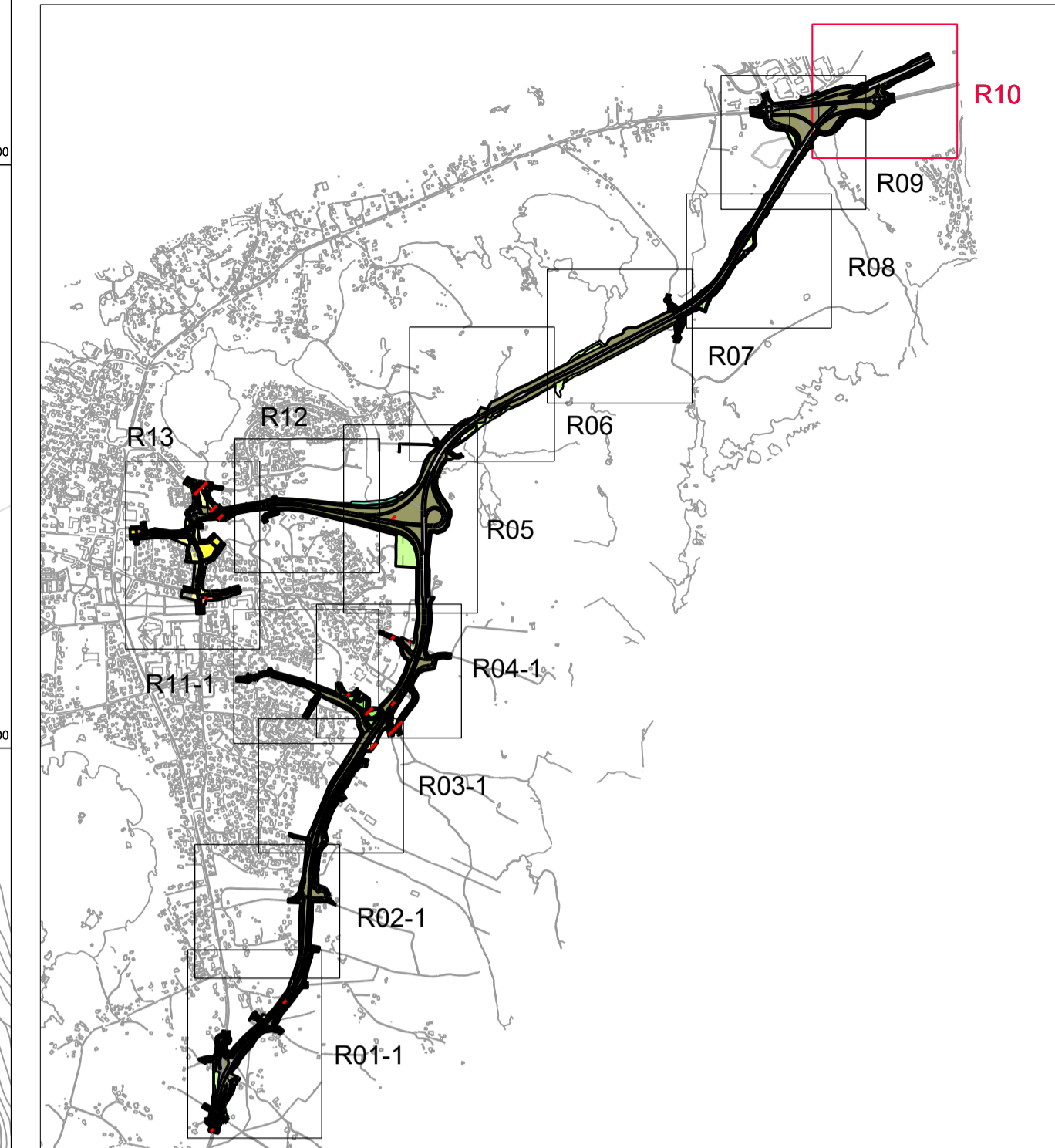
Vertikalnivå 3 (over grunnen) - Bru, M=1:1000 (A1)



Vertikalnivå 1 (under grunnen) - Kulvert, M=1:1000 (A1)



Oversiktstegning, M=1:25000 (A1)



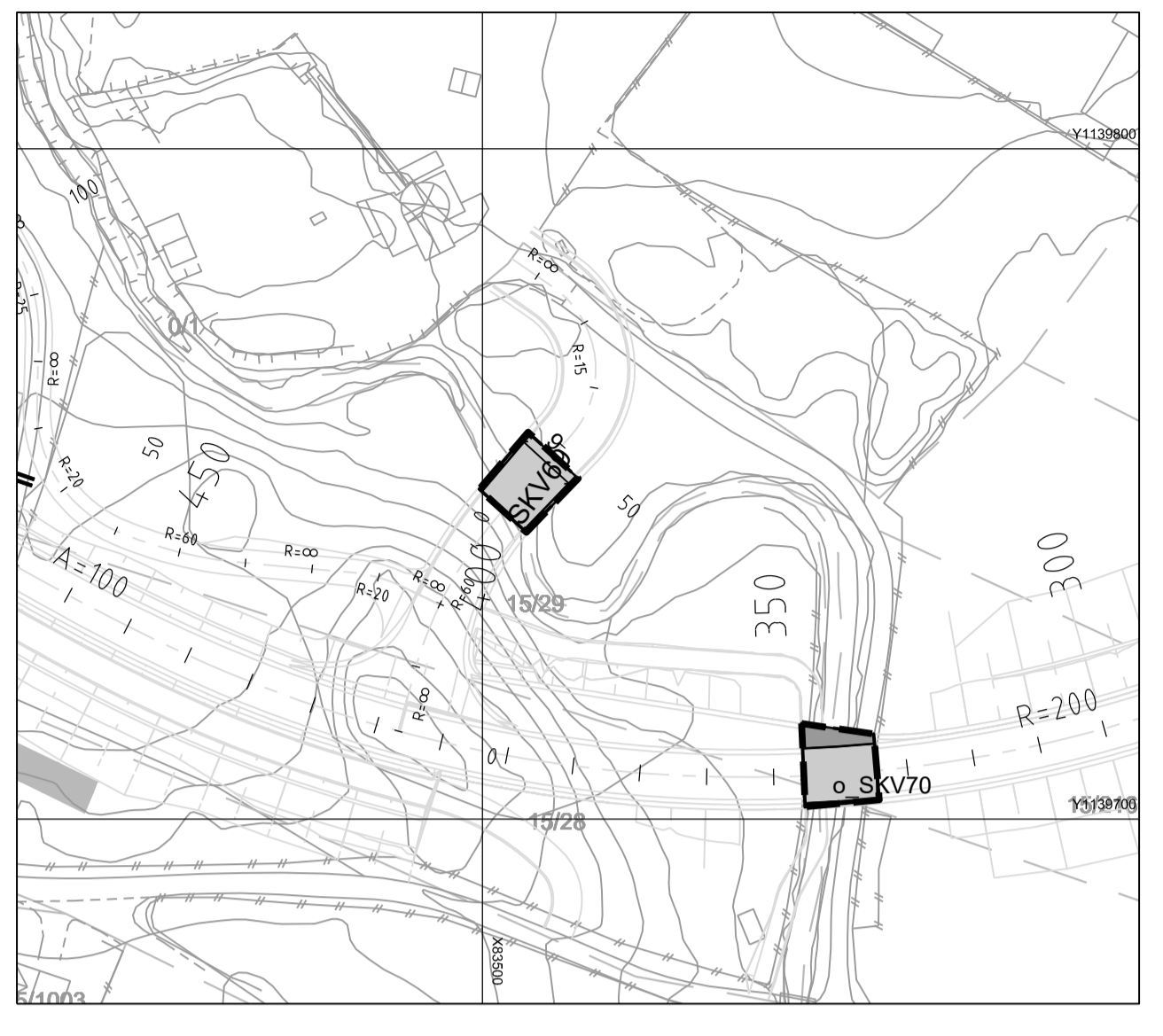
Tegnforklaring

Reguleringsplan PBL 2008		LNA	Naturformål av LNFR
§12-5. Nr. 1 - Bebyggelse og anlegg		LF	Friluftformål
B	Boligbebyggelse	LAA	LNFR formål kombinert med andre angitte hovedformål
BFS	Boligbebyggelse-frittliggende småhusbebyggelse	§12-5. Nr. 6 - Bruk og vern av sjø og vassdrag med tilhørende strandsone	
BKS	Boligbebyggelse-konsentrert småhusbebyggelse	VNV	Naturområde i sjø og vassdrag
BOP	Offentlig eller privat tjenesteyting	VFV	Friluftsområde i sjø og vassdrag
BBH	Barnehage	§12-6 - Hensynssoner	
BE	Energianlegg	#140	Friskt
BTK	Telekommunikasjonsanlegg	#142	Flomfare
BJT	Uteoppholdsareal	#170	Høyspenningsanlegg (inkl høyspenningskabler)
BLK	Lekeplass	§12-7 - Bestemmelsesområder	
BGU	Grav- og urnelund	#7	Midlertidig anleggs- og tiltaksområde
BKB	Bolig/forretning/kontor	#1-5	Midlertidig anleggs- og riggområde
BKB	Kontor/industri	#6-9	Feunderganger
BAA	Angitt bebyggelse og anleggsformål kombinert med andre angitte hovedformål	#10	Utløpsbekk Killingtjern
§12-5. Nr. 2 - Samferdselsanlegg og teknisk infrastruktur		#11	Krav om nærmere undersøkelser, overvåking og klargjøring av virkninger
SKV	Kjøreveg	#12	Tilkomst konstruksjon
SF	Fortau	Linjesymbol	
SGS	Gang-/sykkelveg	- - -	Grense for sikringszone
SS	Sykkelveg/-felt	---	Planens begrensning
SVT	Annen veggrunn - tekniske anlegg	---	Formålgrense
SVG	Annen veggrunn - grøntareal	---	Bestemmelsegrense
SKH	Kollektivholdeplass	---	Byggegrense
§12-5. Nr. 3 - Grønnstruktur		---	Bebyggelse som forutsettes fjernet
G	Blågrønnstruktur	---	Regulert senterlinje
GT	Turveg	---	Friskitlinje
GF	Friområde	---	Regulert støyskjerm
GP	Park	---	Bru
GV	Vegetasjonsskjerm	---	Tunnel
GAA	Angitt grønnstruktur kombinert med andre angitte hovedformål	---	Grense for faresone
§12-5. Nr. 5 - Landbruks-, natur- og friluftformål samt reindrift		---	Grense for angitt hensynssone
LL	Landbruksformål	---	Måle og avstandslinje
		+	Punktsymboler
		+	Vegstenglingslysisk sperre
		+ x,x	Avkjørsel - både inn og utkjøring
		+ x,x	Heyde på senterlinje veg

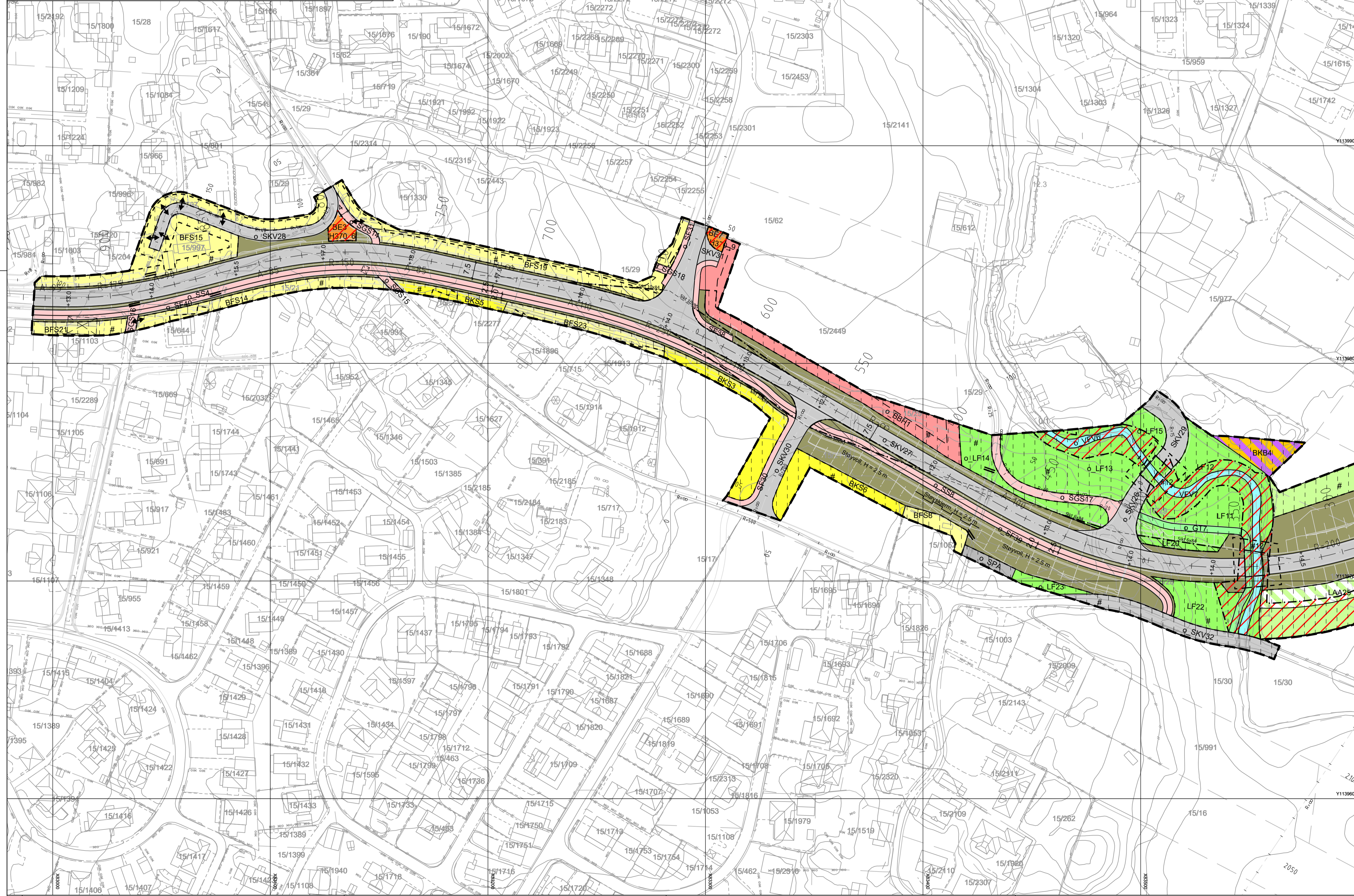
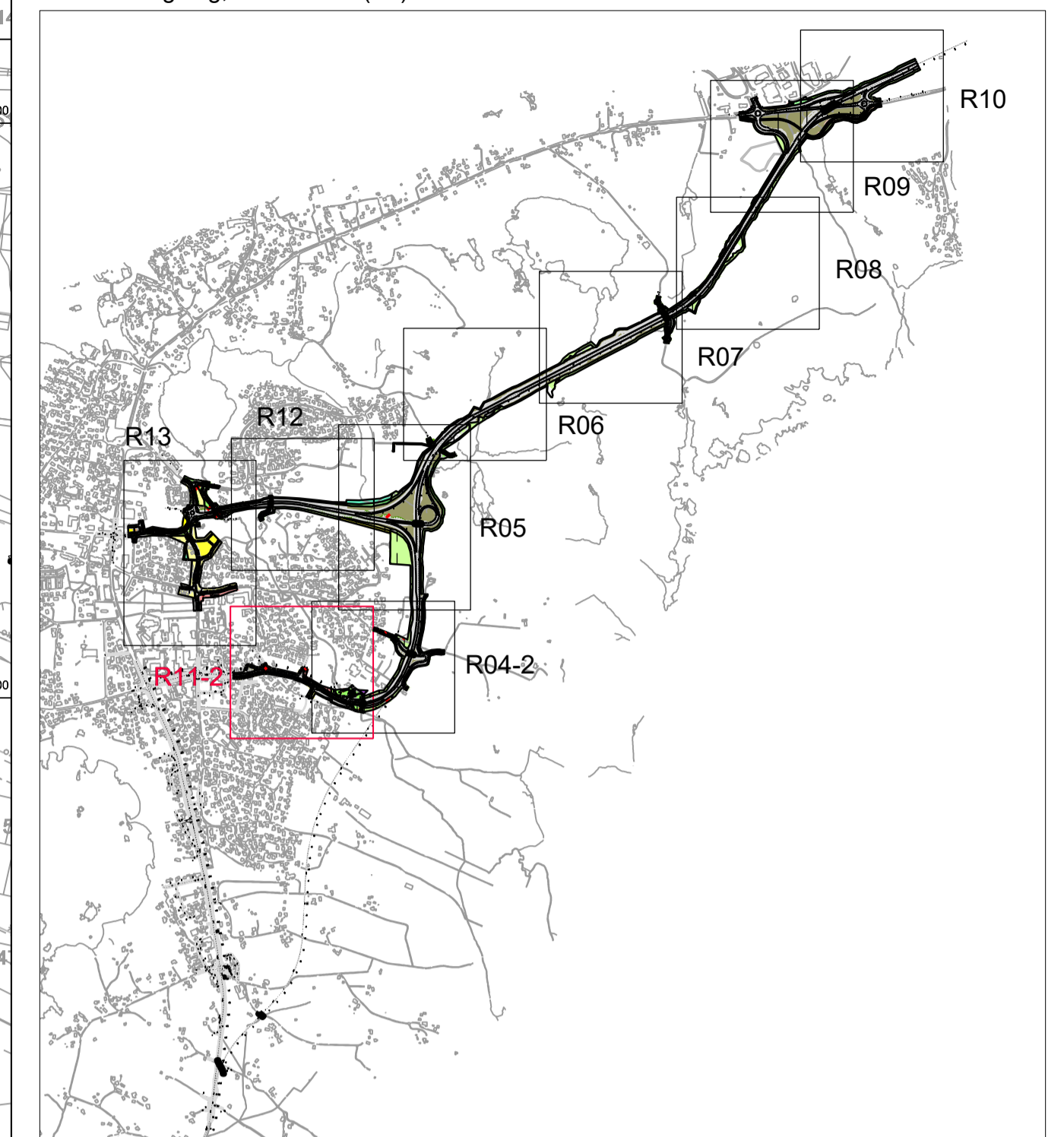
Kartopplysninger		Ekvidistanse 1 m	
Kilde for basiskart:	Statens vegvesen	Kartmålestokk: 1:1000 (A1)	
Dato for basiskart:	20171101	0 13 25 38 50 m	
Koordinatsystem:	EUREF89 NTM Sone 5		
Høydegrunnlag:	NN2000		
Revisjon	Dato	Saksnr.	Signatur

 Detaljregulering for Fv. 47 Åkra sør - Veakrossen, alternativ 1 og 2 Med tilhørende bestemmelser			PlanID: 1149_2107
Karmøy kommune Saksbehandling i følge plan- og bygningsloven			Signatur
Dato for oppstartsmøte	28.8.2017	Dato	
Kunngjøring oppstart av reguleringsplanarbeid	7.11.2017	Saksnr.	
Periode for høring og offentlig ettersyn			
Behandling i Utvalg for teknisk og miljø			
Vedtatt kommunestyret			
 Statens vegvesen		Dato: 29.3.2019 PROF-nummer: 11F0047R_014	Utarbeidet av: PLJE/WEG Saksbehandler: Jarle Stunes
 COWI			Tegningsnummer: R10

Vertikalnivå 3 (over grunnen) - Bru, M=1:1000 (A1)



Oversiktstegning, M=1:25000 (A1)



Tegnforklaring

Reguleringsplan PBL 2008

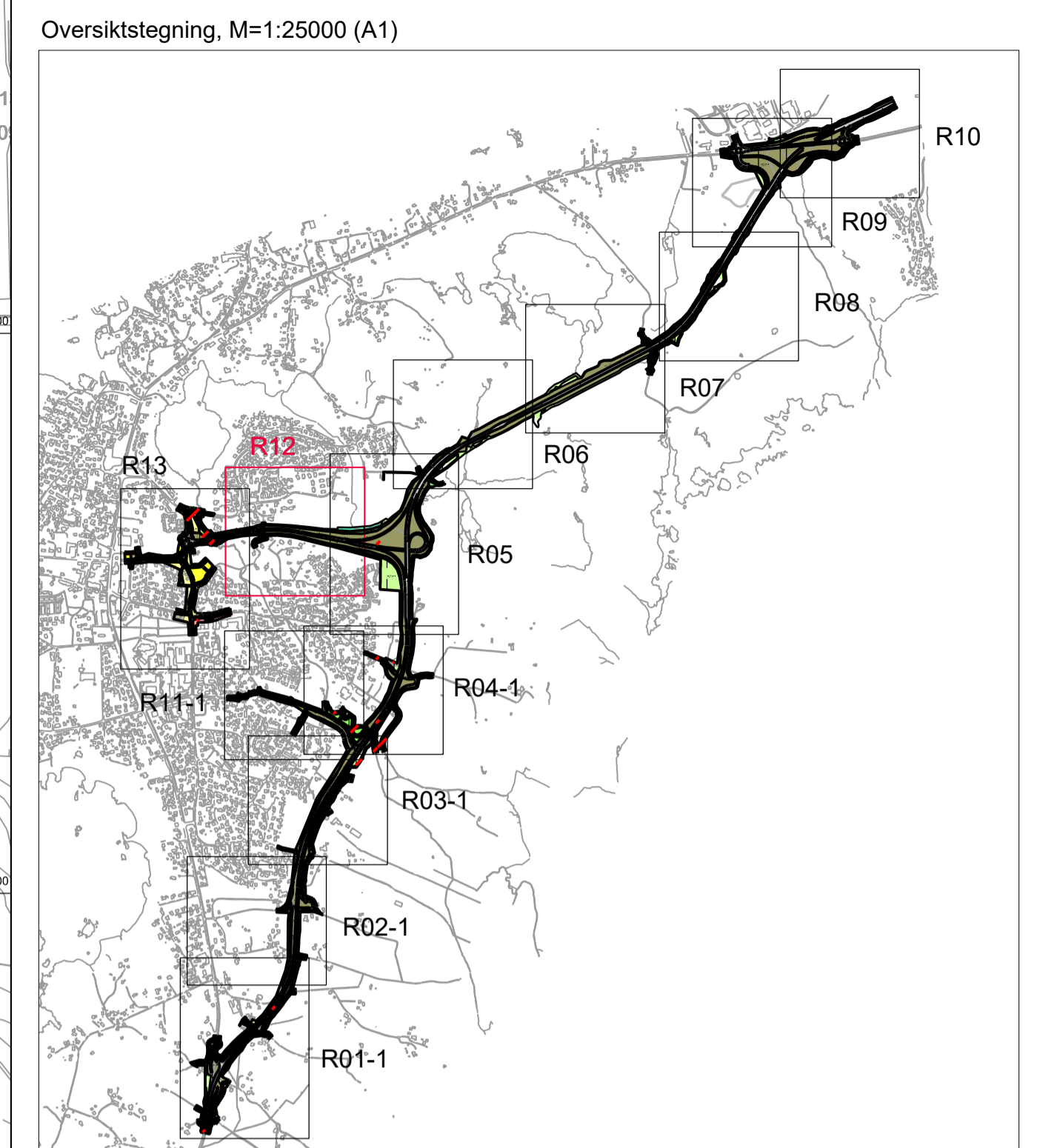
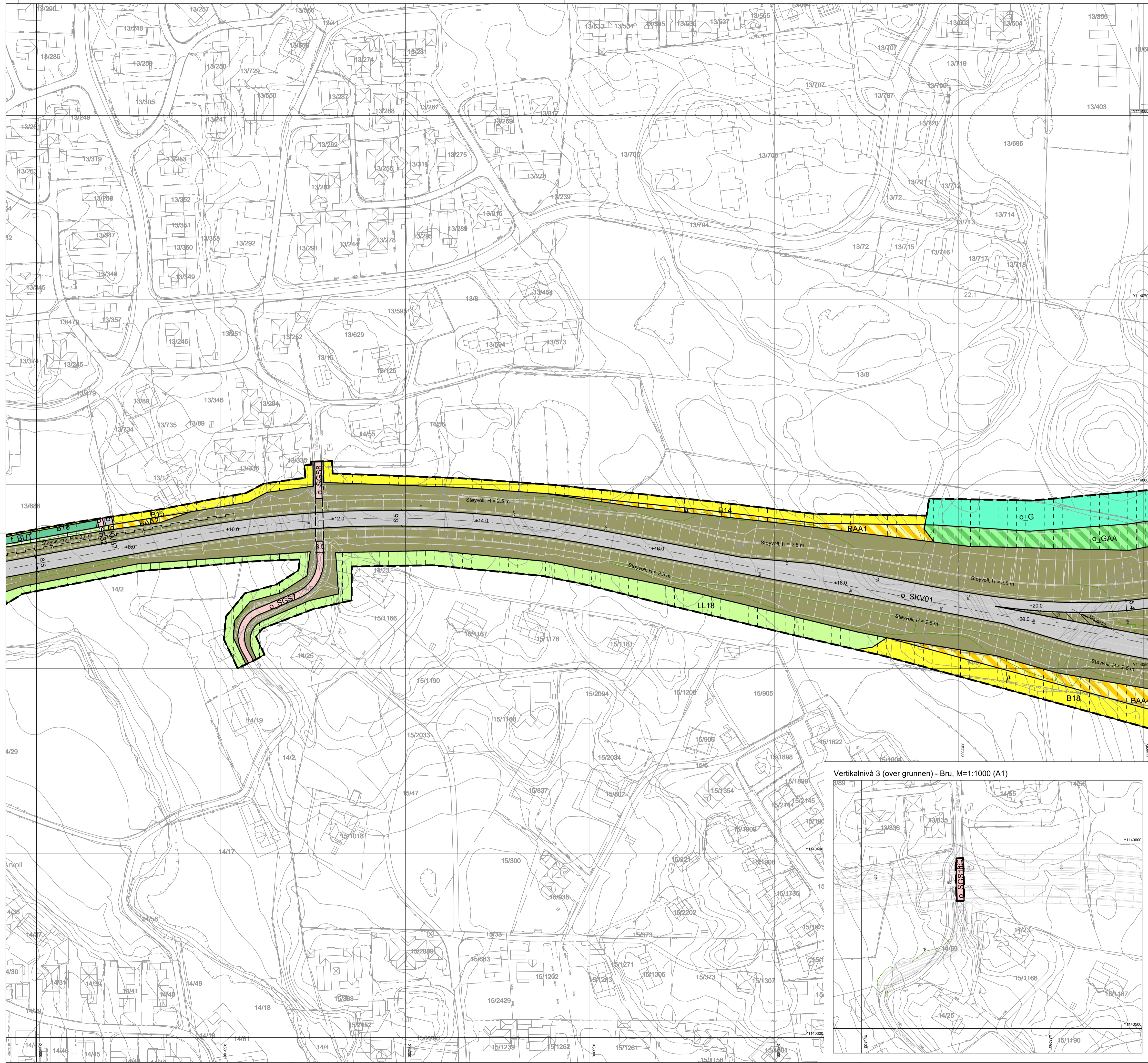
- §12-5. Nr. 1 - Bebyggelse og anlegg**
 - B Boligbebyggelse
 - BFS Boligbebyggelse-frittliggende småhusbebyggelse
 - BKS Boligbebyggelse-konsentrert småhusbebyggelse
 - BOP Offentlig eller privat tjenesteyting
 - BBH Barnehage
 - BE Energianlegg
 - BTK Telekommunikasjonsanlegg
 - BUT Utleoppholdsareal
 - BLK Lekeplass
 - BGU Grav- og urnelund
 - BKB Bolig/forretning/kontor
 - BKI Kontor/industri
 - BAA Angitt bebyggelse og anleggsformål kombinert med andre angitte hovedformål
- §12-5. Nr. 2 - Samferdselsanlegg og teknisk infrastruktur**
 - SKV Kjøreveg
 - SF Fortau
 - SGS Gang-/sykkelveg
 - SS Sykkelveg/-felt
 - SVT Annen veggrunn - tekniske anlegg
 - SVG Annen veggrunn - grøntareal
 - SKH Kollektivholdelapp
- §12-5. Nr. 3 - Grønnstruktur**
 - G Blågrønnstruktur
 - GT Turveg
 - GF Friområde
 - GP Park
 - GV Vegetasjonsskjerm
 - GAA Angitt grønnstruktur kombinert med andre angitte hovedformål
- §12-5. Nr. 5 - Landbruks-, natur- og friluftformål samt reindrift**
 - LL Landbruksformål

- §12-5. Nr. 6 - Bruk og vern av sjø og vassdrag med tilhørende strandsone**
 - VNV Naturområde i sjø og vassdrag
 - VV Friluftsområde i sjø og vassdrag
- §12-6 - Hensynssoner**
 - #140 Frisikt
 - #320 Flomfare
 - #370 Høyspenningsanlegg (inkl høyspenningskabler)
- §12-7 - Bestemmelsesområder**
 - # Midlertidig anleggs- og tiltaksområde
 - #1-5 Midlertidig anleggs- og riggområde
 - #8-9 Feunderganger
 - #10 Utlepbekk Killingtjern
 - #11 Krav om nærmere undersøkelser, overvåking og klargjøring av virkninger
 - #12 Tilkost konstruksjon

- Linjesymbol**
 - Grense for sikringszone
 - Planens begrensning
 - Formålgrense
 - Bestemmelsegrense
 - Byggegrense
 - Bebyggelse som forutsettes fjernet
 - Regulert senterlinje
 - Frisiktlinje
 - Regulert støyskjerm
 - Bru
 - Tunnel
 - Grense for faresone
 - Grense for angitt hensynssone
 - Måle og avstandslinje
- Punktsymboler**
 - Vegstenging/fysiske sperre
 - Avkjørsel - både inn og utkjøring
 - + x.x Høyde på senterlinje veg

Kartopplysninger	Kilde for basiskart: Statens vegvesen	Ekvidistanse 1 m
Dato for basiskart: 20171101	Koordinatsystem: EUREF89 NTM Sone 5	Kartmålestokk: 1:1000 (A1)
Høydegrunnlag: NN2000		
Revisjon	Dato	Saksnr.
		Signatur

		Detaljregulering for Fv. 47 Åkra sør - Veakrossen, alternativ 2		PlanID: 1149_2107
Karmøy kommune Saksbehandling i følge plan- og bygningsloven		Med tilhørende bestemmelser		
Dato for oppstartsmøte	28.8.2017	Dato	Saksnr.	Signatur
Kunngjøring oppstart av reguleringsplanarbeid	7.11.2017			
Periode for høring og offentlig ettersyn				
Behandling i Utvalg for teknisk og miljø				
Vedtatt kommunestyret				
Dato: 29.3.2019	Utarbeidet av: PLJE/WEG	Dato: 29.3.2019	Utarbeidet av: PLJE/WEG	Tegningsnummer: R11-2
PROF-nummer: 11F0047R_014	Saksbehandler: Jarle Stunes			



Tegnforklaring

Reguleringsplan PBL 2008

§12-5. Nr. 1 - Bebyggelse og anlegg

- B Boligbebyggelse
- BFS Boligbebyggelse-frittliggende småhusbebyggelse
- BKS Boligbebyggelse-konsentrert småhusbebyggelse
- BOP Offentlig eller privat tjenesteyting
- BBH Barnehage
- BE Energianlegg
- BTK Telekommunikasjonsanlegg
- BUT Uteoppfødsareal
- BLK Lekeplass
- BKG Grav- og urnelund
- BKB Bolig/forretning/kontor
- BKI Kontor/industri
- BAA Angitt bebyggelse og anleggsformål kombinert med andre angitte hovedformål

§12-5. Nr. 2 - Samferdselsanlegg og teknisk infrastruktur

- SKV Kjøreveg
- SF Fortau
- SGS Gang-/sykkelveg
- SS Sykkelveg/-felt
- SVT Annen veggrunn - tekniske anlegg
- SVG Annen veggrunn - grøntareal
- SKH Kollektivholdeplass

§12-5. Nr. 3 - Grønnstruktur

- G Blågrønnstruktur
- GT Turveg
- GF Friområde
- GP Park
- GV Vegetasjonsskjerm
- GAA Angitt grønnstruktur kombinert med andre angitte hovedformål

§12-5. Nr. 5 - Landbruks-, natur- og friluftsmål samt reindrift

- LL Landbruksformål

§12-6 - Hensynssoner

- H40 Frisikt
- H42 Flomfare
- H37 Høyspenningsanlegg (inkl høyspentkabler)

§12-7 - Bestemmelsesområder

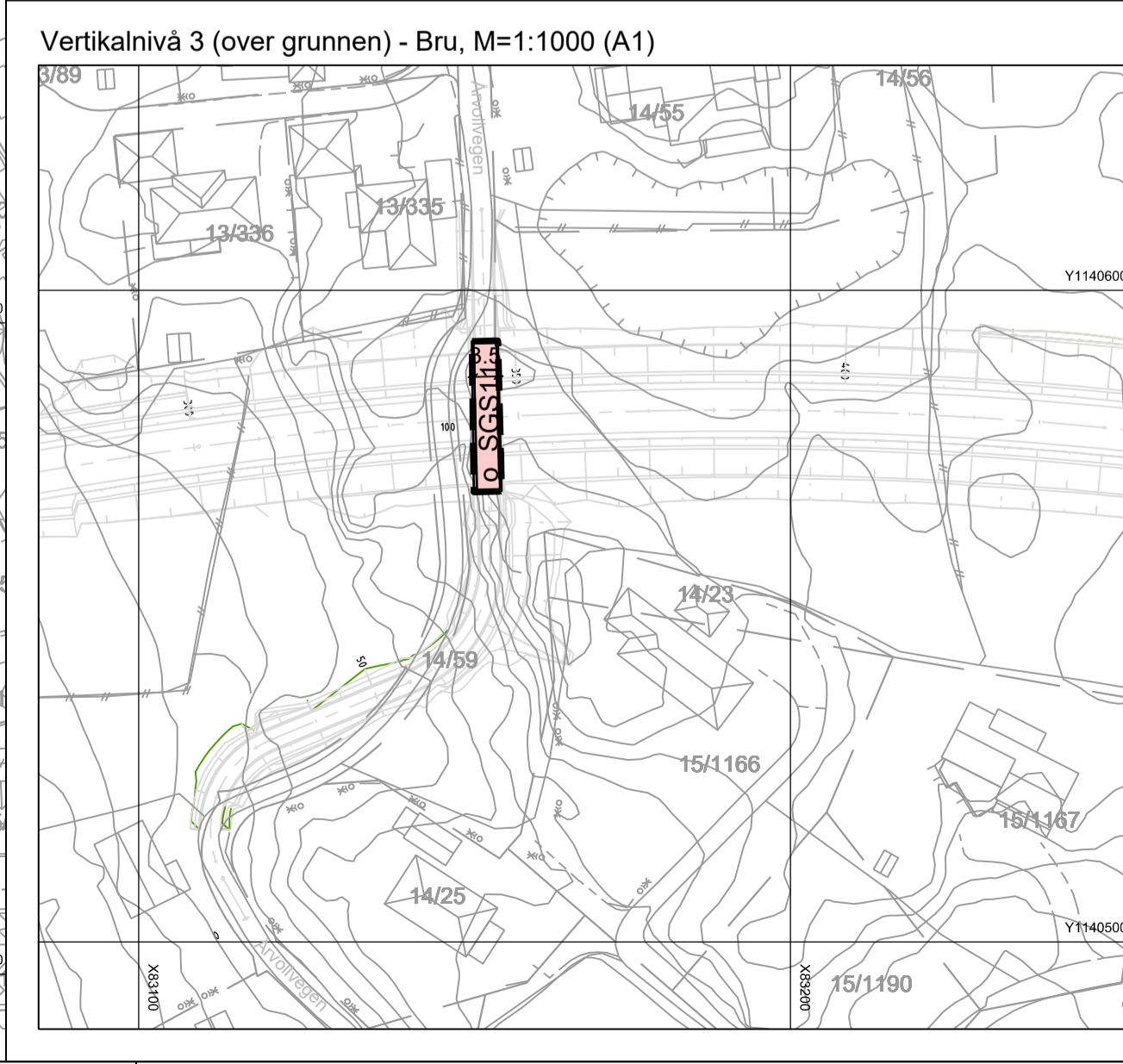
- #7 Midlertidig anleggs- og tiltaksområde
- #1-5 Midlertidig anleggs- og riggområde
- #6-9 Feunderganger
- #10 Utløpsbekk Killingtjern
- #11 Krav om nærmere undersøkelser, overvåking og klargjøring av virkninger
- #12 Tilkost konstruksjon

Linjesymbol

- Grense for sikringszone
- Planens begrensning
- Formålgrense
- Bestemmelsegrense
- Byggegrense
- Bebyggelse som forutsettes fjernet
- Regulert senterlinje
- Frisiktlinje
- Regulert støyskjerm
- Bru
- Tunnel
- Grense for faresone
- Grense for angitt hensynssone
- Måle og avstandslinje

Punktsymboler

- Vegstenglingsfysiske sperrer
- Avkjørsel - både inn og utkjøring
- Høyde på senterlinje veg



Kartopplysninger

Kilde for basiskart: Statens vegvesen
 Dato for basiskart: 20171101
 Koordinatsystem: EUREF89 NTM Sone 5
 Høydegrunnlag: NN2000

Revisjon

Ekvidistanse 1 m
 Kartmålestokk: 1:1000 (A1)

Dato	Saksnr.	Signatur

Detaljregulering for
Fv. 47 Åra sør - Veakrossen, alternativ 1 og 2
 Med tilhørende bestemmelser

PlanID: 1149_2107

Dato for oppstartsmøte	Dato	Saksnr.	Signatur
	28.8.2017		
Kunngjøring oppstart av reguleringsplanarbeid	7.11.2017		
Periode for høring og offentlig ettersyn			
Behandling i Utvalg for teknisk og miljø			
Vedtatt kommunestyret			

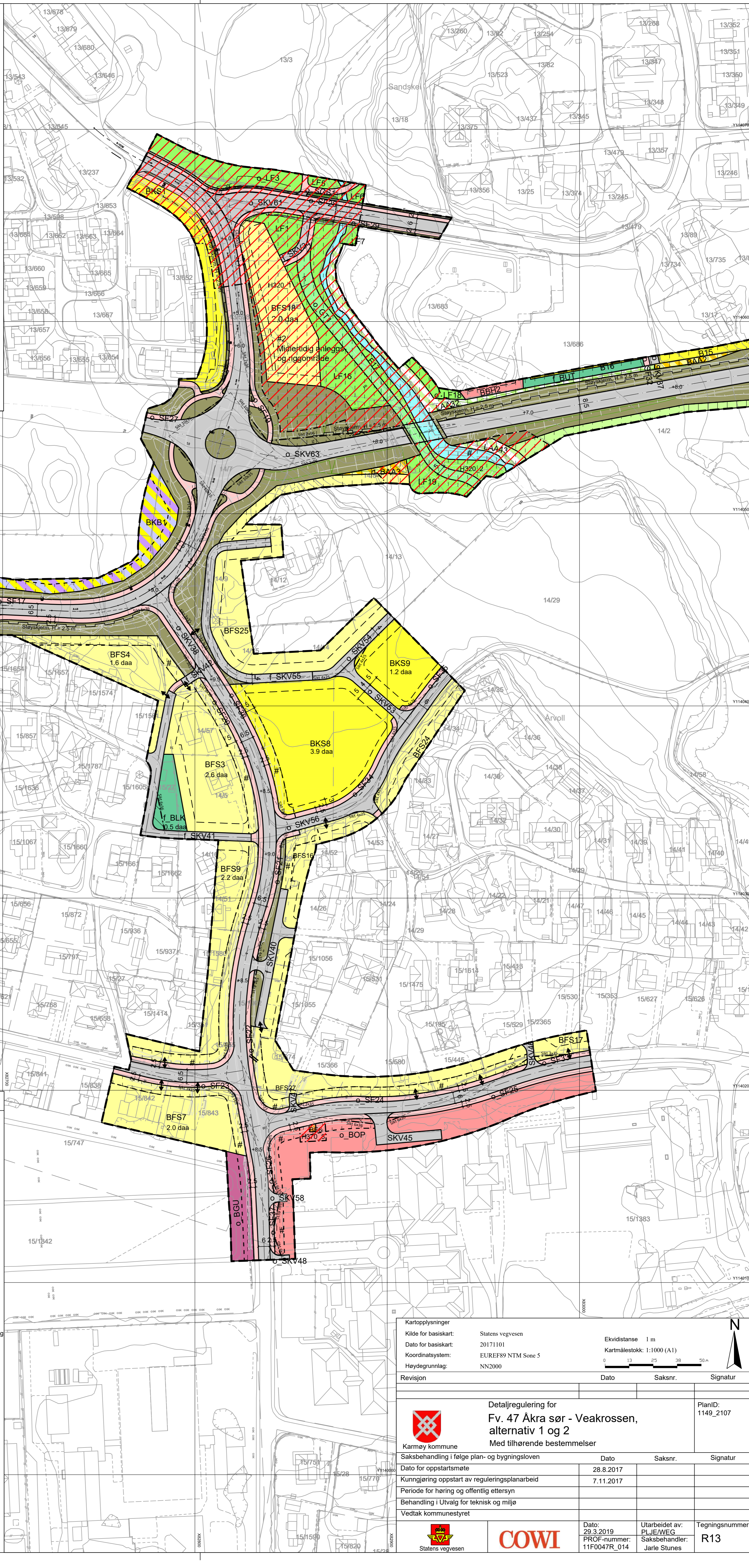
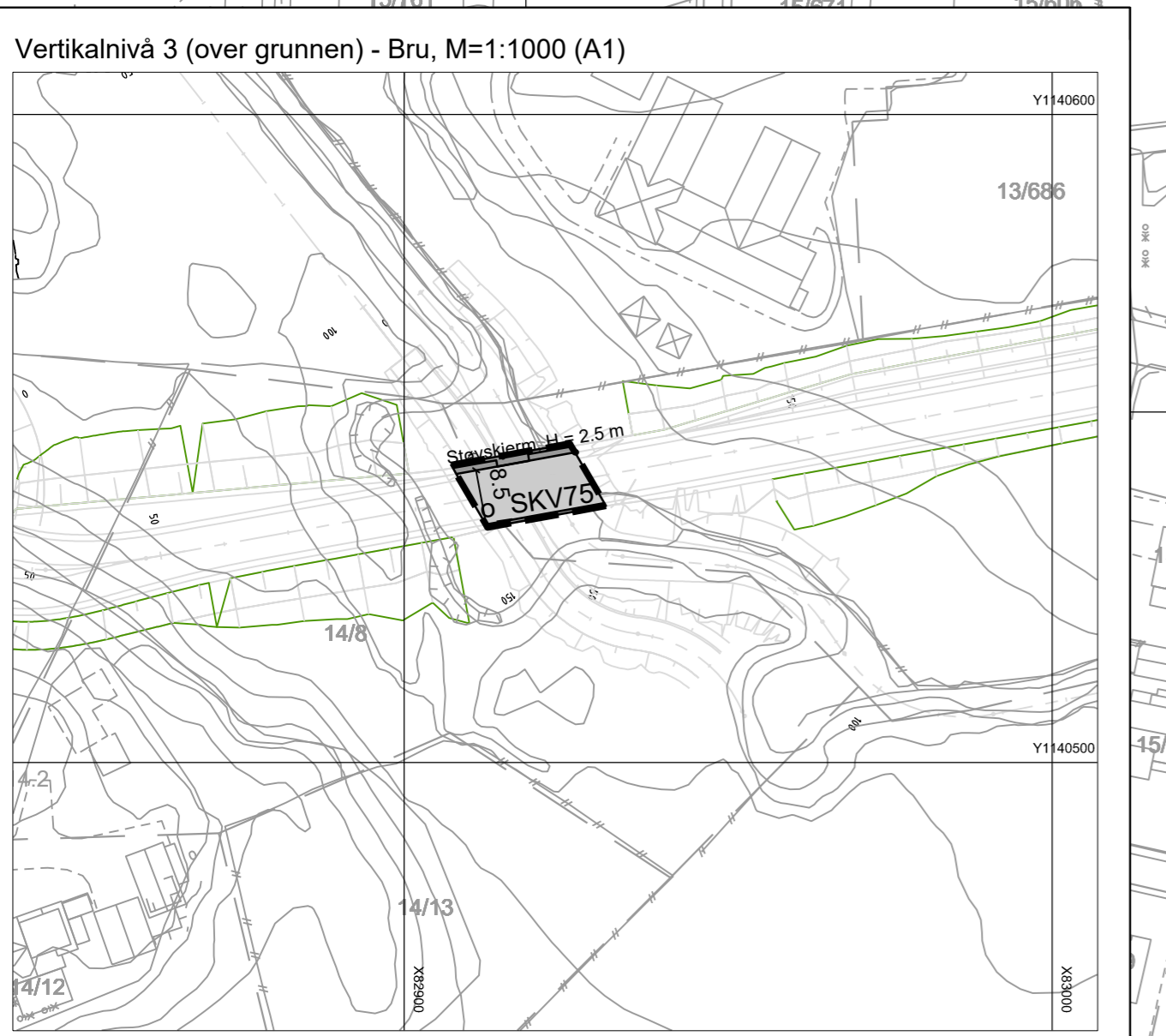
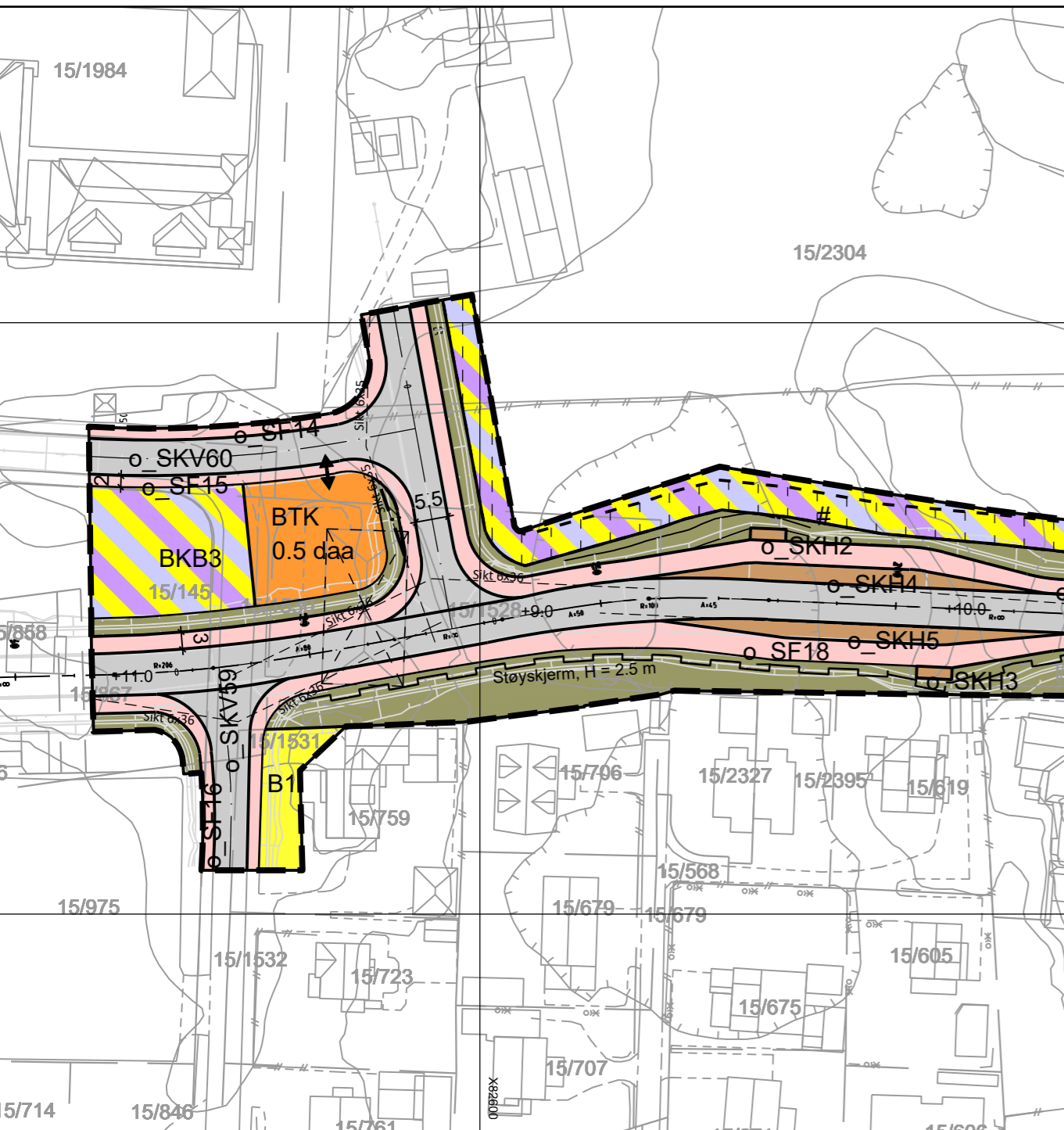
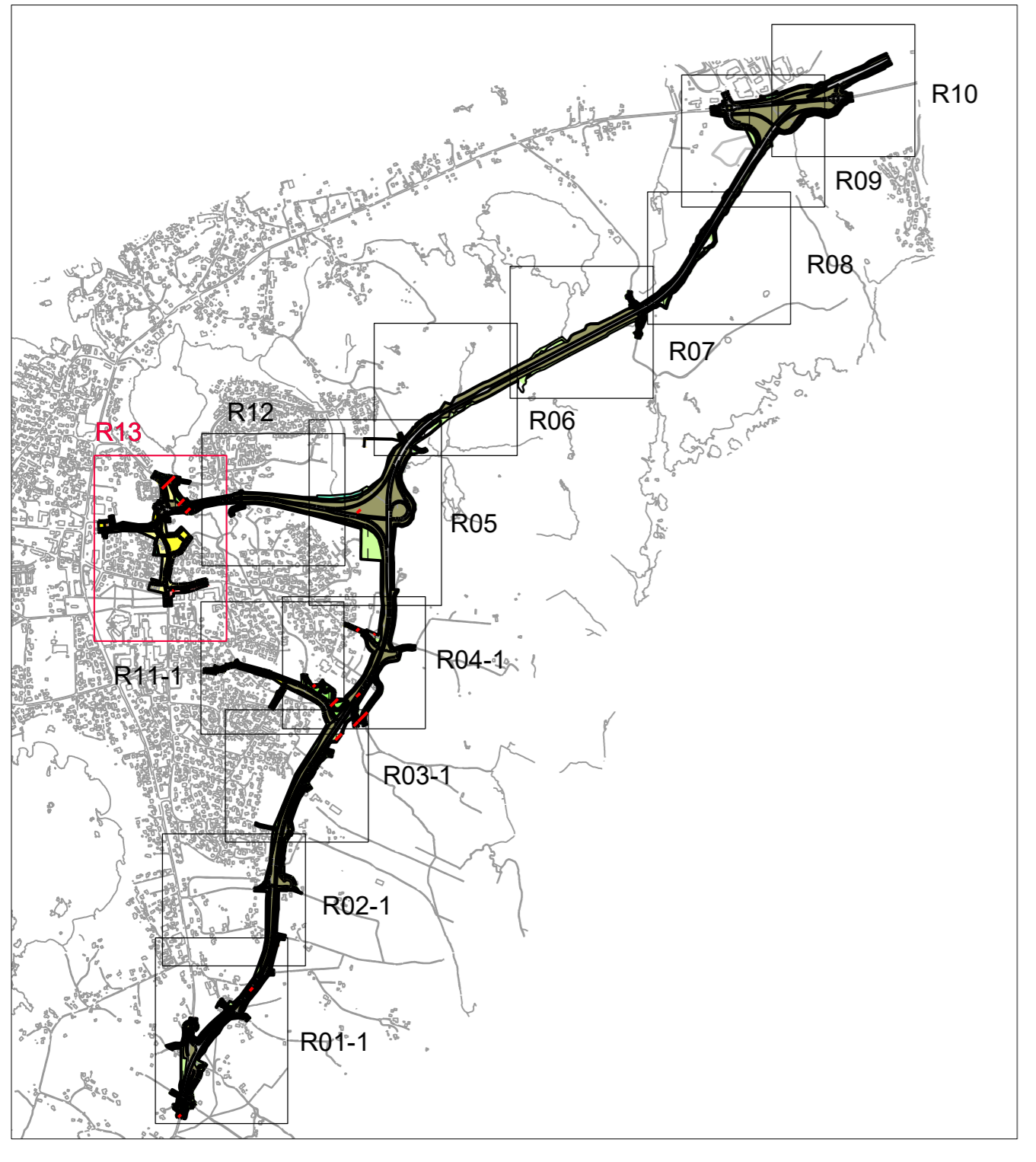
Statens vegvesen

COWI

Dato: 29.3.2019
 PROF-nummer: 11F0047R_014

Utarbeidet av: PLJE/WEG
 Saksbehandler: Jarle Stunes

Tegningsnummer: R12



Tegnforklaring

Reguleringsplan PBL 2008

§12-5. Nr. 1 - Bebyggelse og anlegg

- B Boligbebyggelse
- BFS Boligbebyggelse-frittliggende småhusbebyggelse
- BKS Boligbebyggelse-konsentrert småhusbebyggelse
- BOP Offentlig eller privat tjenesteyting
- BBH Barnehage
- BE Energianlegg
- BTK Telekommunikasjonsanlegg
- BUT Uteoppholdsareal
- BLK Lekeplass
- BGU Grav- og urnelund
- BKB Bolig/forretning/kontor
- BKB Kontor/industri
- BAA Angitt bebyggelse og anleggsformål kombinert med andre angitte hovedformål

§12-5. Nr. 2 - Samferdselsanlegg og teknisk infrastruktur

- SKV Kjøreveg
- SF Fortau
- SGS Gang-/sykkelveg
- SS Sykkelveg-felt
- SVT Annen veggrunn - tekniske anlegg
- SVG Annen veggrunn - grøntareal
- SKH Kollektivholdeplass

§12-5. Nr. 3 - Grønnstruktur

- G Blågrønnstruktur
- GT Turveg
- GF Friområde
- GP Park
- GV Vegetasjonsskjerm
- GAA Angitt grønnstruktur kombinert med andre angitte hovedformål

§12-5. Nr. 5 - Landbruks-, natur- og friluftsmål samt reindrift

- LL Landbruksformål
- LNA Naturformål av LNFR
- LF Friluftformål
- LAA LNFR formål kombinert med andre angitte hovedformål

§12-5. Nr. 6 - Bruk og vern av sjø og vassdrag med tilhørende strandsone

- VNV Naturområde i sjø og vassdrag
- VFV Friluftsområde i sjø og vassdrag

§12-6 - Hensynssoner

- H140 Frisikt
- H120 Flomfare
- H120 Høyspenningsanlegg (inkl høyspentkabler)

§12-7 - Bestemmelseområder

- #1 Midlertidig anleggs- og tiltaksområde
- #1-5 Midlertidig anleggs- og riggområde
- #6-9 Feunderganger
- #10 Utlepebakk Killingtjern
- #11 Krav om nærmere undersøkelser, overvåking og klargjøring av virkninger
- #12 Tilkost konstruksjon

Linjesymbol

- Grense for sikringssoner
- Planens begrensning
- Formålsgrense
- Bestemmelsegrense
- Byggegrense
- Bebyggelse som forutsettes fjernet
- Regulert senterlinje
- Frisiktlinje
- Regulert støyskjerm
- Bru
- Tunnel
- Grense for faresone
- Grense for angitt hensynssone
- Måle og avstandslinje

Punktsymboler

- || Vegstenging/fysiske sperre
- ↔ Avkjørsel - både inn og utkjøring
- + x.x Høyde på senterlinje veg

Kartopplysninger	Statens vegvesen	Ekvidistanse 1 m	
Kilde for basiskart:	20171101	Kartmålestokk: 1:1000 (A1)	
Dato for basiskart:	20171101		
Koordinatsystem:	EUREF89 NTM Sone 5		
Høydegrunnlag:	NN2000		
Revisjon		Dato	Saksnr.
			Signatur
<p>Detaljregulering for Fv. 47 Åkra sør - Veakrossen, alternativ 1 og 2</p> <p>Karmøy kommune</p> <p>Saksbehandling i følge plan- og bygningsloven</p> <p>Dato for oppstartsmøte: 28.8.2017</p> <p>Kunngjøring oppstart av reguleringsplanarbeid: 7.11.2017</p> <p>Periode for høring og offentlig ettersyn</p> <p>Behandling i Utvalg for teknisk og miljø</p> <p>Vedtatt kommunestyret</p>			<p>PlanID: 1149_2107</p> <p>Signatur</p>
		<p>Dato: 29.3.2019</p> <p>PROJ-nummer: 11F0047R_014</p>	<p>Utarbeidet av: FLJEVWEG</p> <p>Saksbehandler: Jarle Stunes</p> <p>Tegningsnummer: R13</p>