



SØKNADSSKJEMA FOR MUDRING OG DUMPING
I MARINE OMRÅDER I ØSTFOLD
Fylles ut for hvert enkelt tiltak

1. **Generell informasjon:**

a) Søker Navn: **Øketangen Bryggeforening**
 Adresse: **v/ Gunder Homstvedt, Hauketoåsen 17, 1266 Oslo**
 Fakturaadresse: **v/ Kåre Klerud, Kirkåsvn. 68, 1850 Mysen**
 Telefon: **95130033**
 E-post: **gundho@online.no**
 Ansvarlig entreprenør: **Viken Sjøtjeneste AS, Knarbergvn.7,
 Nøtterøy, 3133 Duken, Tlf. 33 69 99 99**

b) Søknaden gjelder Mudring - **Ja**
 Dumping i sjø - **Ja**

c) Lokalisering av mudringen:

Kommune: **Sarpsborg Kommune**
Områdenavn: **Bauen ved Singlefjorden**
Gnr. Bnr.: **1129 / 3**

Kart er vedlagt med tiltaket inntegnet: **Se vedlegg 1, 2 og 3**

Søknaden skal vedlegges kart i målestokk 1:50.000 (oversikt) og 1:1000 med inntegnet areal (lengde og bredde) på området som skal mudres og/eller området der masser skal dumpes, samt eventuelle prøvetakingssteder.

2. **Beskrivelse av tiltaket**

a) Angi dybde på mudringsstedet/utfyllingsstedet. **0,5 - 1,5 m.**

b) Formål med tiltaket

Vedlikeholdsmudring	Ja	Mudret 1. gang: 2005/6
1.gangsmudring	Nei	
Privat brygge/båtplass	Nei	

Fellesbrygge/småbåthavn **Ja**
 Infrastruktur/kaier/havner **Nei**
 Annet (forklar) **Ikke relevant**

- c) Angi mengde som skal mudres/dumpes i m³ og bunnareal som blir berørt (anslå eventuell usikkerhet) i m²: **volum: 250 - 300 m³ , areal: 200 - 250 m²**
- d) Angi bunnareal i m² som blir berørt av mudringen: **250 m²**
- e) Hvor dypt ned i sjøbunnen skal det evt mudres: **0,5 - 1,0 m (varierer i området)**
- f) Angi mudringsmetode eller beskrivelse av tiltaket: **Utgraving med grave-maskin på lekter. Midlertidig lagring og transport på lekter. Dumping i sjø ved midtre Sletter (se vedlegg 3).**
- g) Hvordan skal mudderet disponeres:
- Deponering i strandkantdeponi: **Nei** Hvor:
- Dumping i sjø: **Ja** Hvor: **Sletter ved Råde**
- Godkjent avfallsdeponi: **Nei** Hvilket:
- Deponering lokalt på land: **Nei** Hvor:
- Annet (beskriv):

h) Hvilke eiendommer som antas å bli berørt av mudringen/dumpingen:

Eier:	Gnr.:	Bnr.:
Lars Martin Ingerø	1129	3

Dersom mudringen/dumpingen går inn på annen persons eiendom må søknaden vedlegges skriftlig godkjenning

Godkjenning av grunneier, Lars Martin Ingerø, er inkludert i vedlegg 4.

3. Naturforhold

a)

Beskrivelse av bunnforhold
Sedimentenes innhold (cirka):

Sand **10%** Grus **5%** Leire **40%**
Silt **40%** Skjellsand **0%** Annet **5% (humus)**

Beskriv: **Sedimentene på stedet er fraktet dit fra et lite bekkeutløp og våtmark innerst i bukta mot syd.**

b)

Har **mudringen** innvirkning på:

Ja

Nei

	Ja	Nei
a) friluftssinteresser		Nei
b) kommersielt fiske og sportsfiske		Nei
c) gyte- og oppvekstområder for fisk		Nei
d) områder av spesiell biologisk betydning		Nei
e) kjente kulturminner		Nei

c)

Sårbare naturtyper

Hvor langt er det til forekomst av ålegras: **Mer enn 5 km**

Hvor langt er det til vassdrag med oppgang av laks/sjøørett: **Ingen i nærområdet**

Hvor langt er det til større bløtbunnsområder: **Er del av bløtbunnsområde**

Er det registrert opplysninger om lokaliteten i Naturbasen? **Ja, Hykkelen, BN 00072246.**

4. Opplysninger om mulig fare for forurensning

a) Finnes det forurensningskilder i umiddelbar nærhet? **Nei**

Er det grunn til å tro at mudderet kan være forurenset? **Nei**

Beskriv: **Massene er antatt å være rene for miljøgifter. Se vedlegg 5 ang.**

Fylkesmannens vurdering ved forrige mudring. Det er ikke endring i tilsiget siden den gang.

b) Analyseparametre:

Hvilke analyser er gjort? (sett kryss)

Kvikksølv (Hg): _____ Kobber (Cu): _____

Bly (Pb): _____ Krom (Cr): _____

Kadmium (Cd): _____ Sink (Zn): _____

TBT _____ Nikkel (Ni): _____

PAH: _____ PCB: _____
 Kornfordeling: _____ Tørrstoff: _____
 Totalt organisk karbon: _____
 Andre: _____

Antall prøvesteder: _____

NB! Resultatene av analysene skal vedlegges søknaden og ikke ettersendes.
 Prøvestedene skal vises på vedlagt kart.

Miljøanalyser er ikke gjennomført og ansees unødvendig. Ref. ovenfor.

5. Behandling av andre myndigheter

a) Søknad om mudring er vurdert og eventuelt behandlet etter annet lovverk i kommunen den (dato): **Sarpsborg Kommune, Kommunedelplan, Kystsonoplan 2015 - 2026 av 18.06.2015.**

(Søknaden vil ikke bli ferdig behandlet hos fylkesmannen før den er vurdert og godkjent i kommunen)

b) Er tiltaket i samsvar med gjeldende planverk i kommunen :

Tiltaket er gjenstand for dispensasjons-søknad ihht. Kystsonoplanen.

c) Status og evt. kommunens vurdering vedlagt: Ja/nei:

Nei, søknad innlevert.

d) Behandling av kulturmyndighetene:

Behandles via denne søknaden

Ytterligere opplysninger som er av betydning for saken sendes med som vedlegg til søknadsskjemaet.

5 vedlegg inkludert.

Søker er kjent med at det skal betales gebyr for behandling av søknaden. **Ja.**

Oslo 6/3 2019

Sted og dato

Gunde Hordvik

Underskrift

Et eksemplar av søknaden sendes til:

Fylkesmannen i Østfold, Postboks 325, 1502 Moss eller postmottak@fmos.no
 Norsk Sjøfartsmuseum, Bygdøynesveien 37, 0286 Oslo
 Fiskeridirektoratet Region Sør, Pb 185 Sentrum, 5804 Bergen
 Til aktuelle kommuner - Sarpsborg

Er sendt

Ja

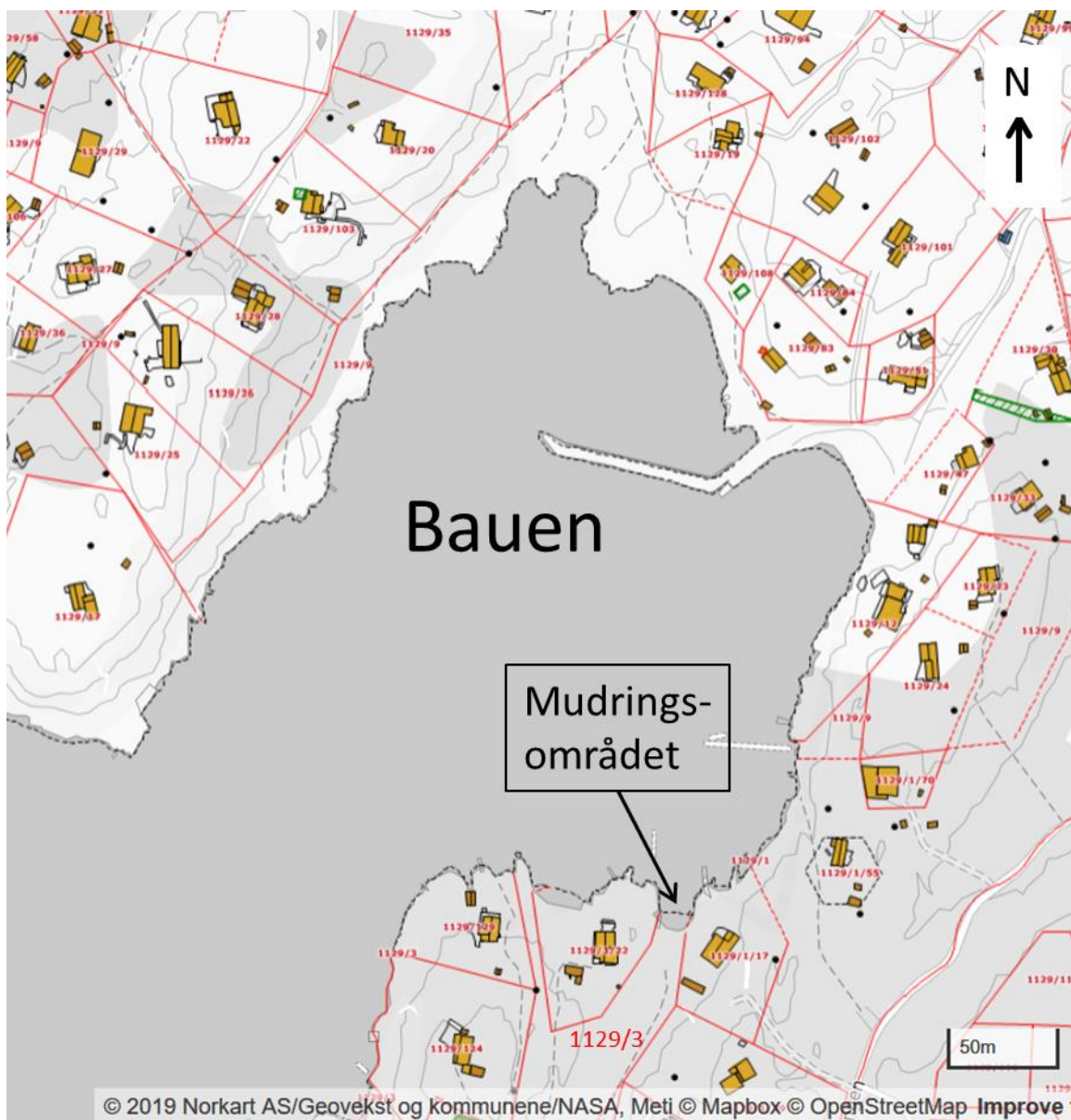
Ja

Ja

Ja

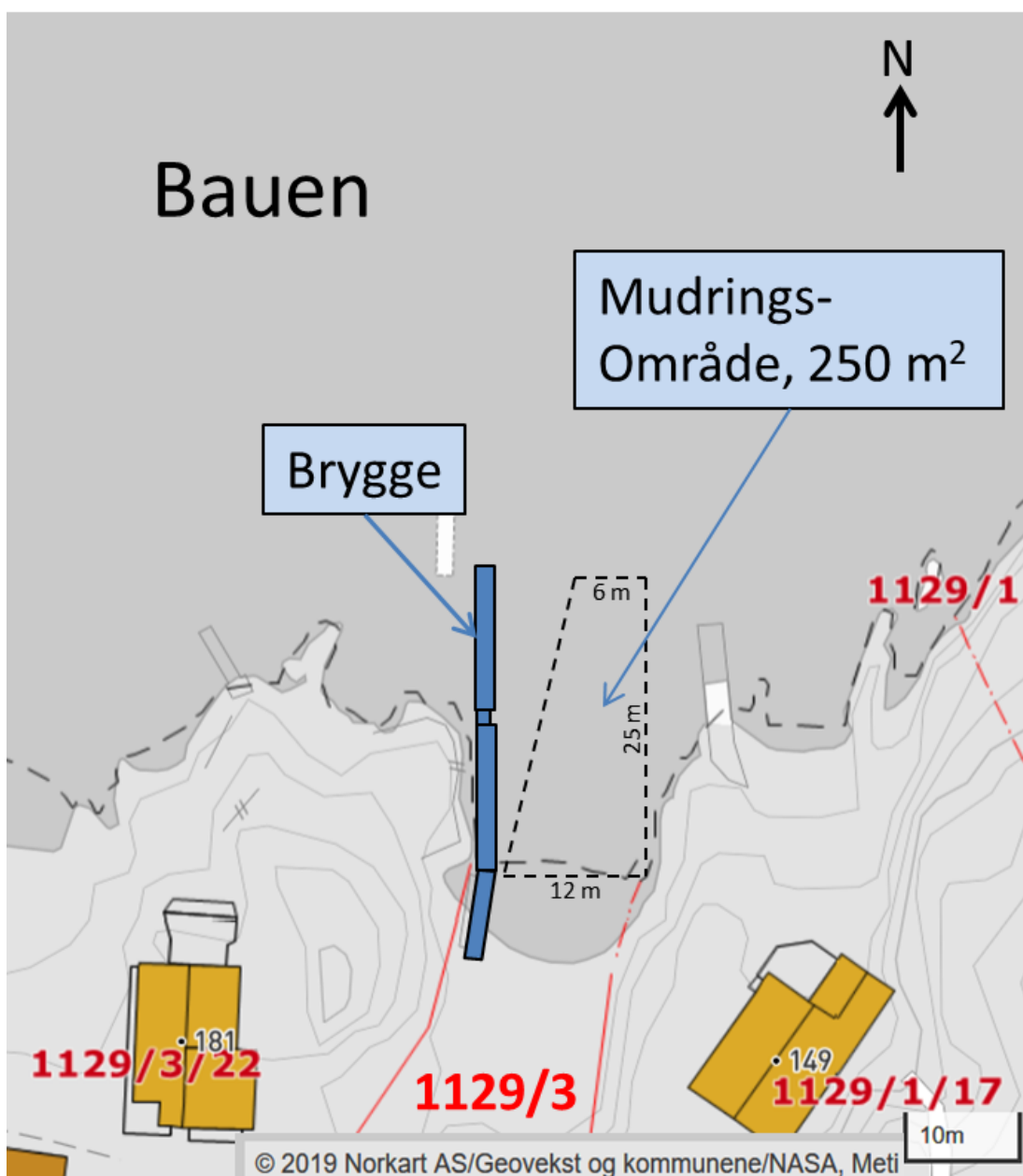
Vedlegg 1 til Søknad om mudring og dumping fra Øketangen Bryggeforening

Beliggenhet av mudringsområdet i Bauen.



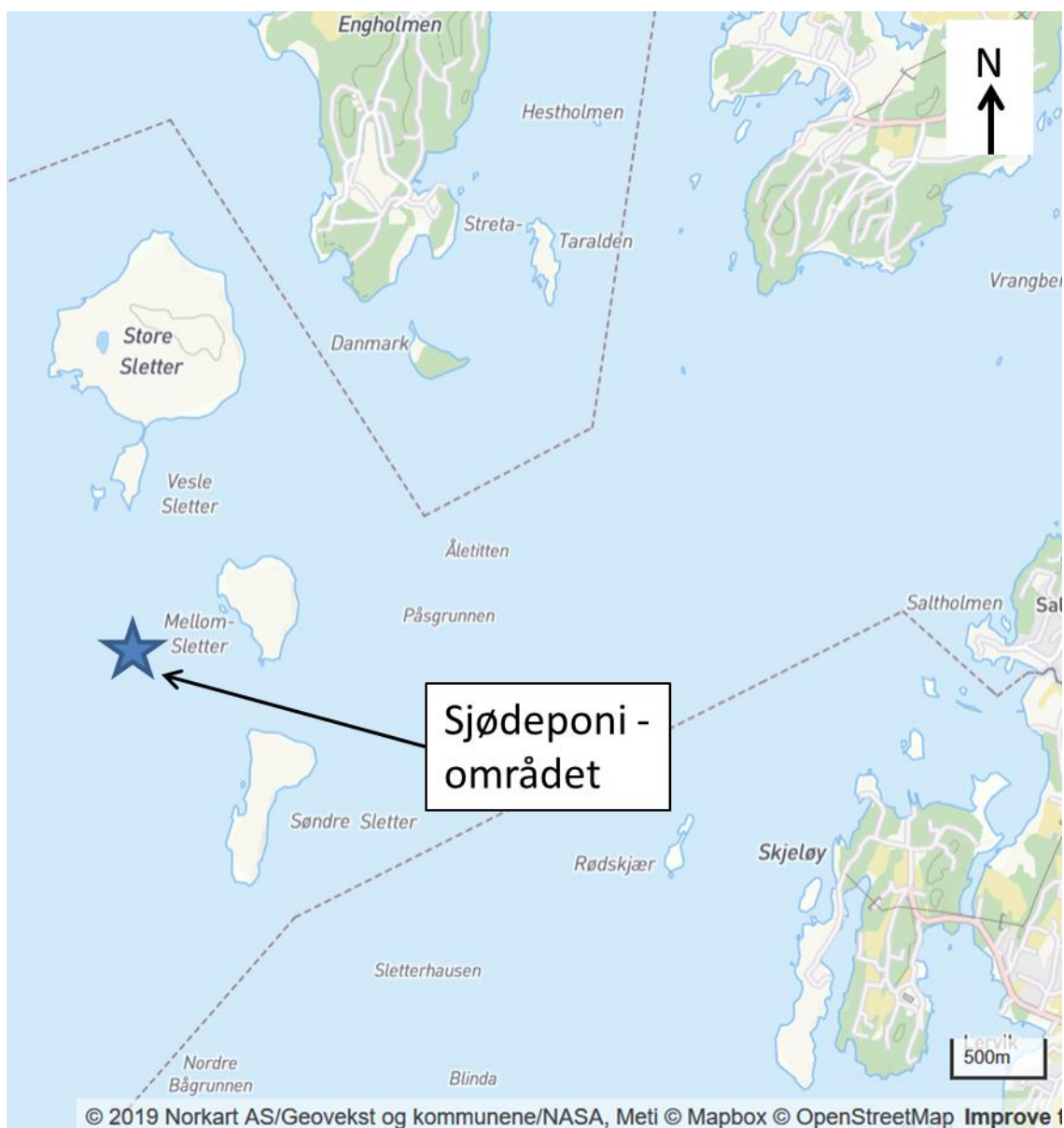
Vedlegg 2 til Søknad om mudring og dumping fra Øketangen Bryggeforening

Kartskisse over mudringsområdet med angivelse av areal (lengde og bredde).



Vedlegg 3 til Søknad om mudring og dumping fra Øketangen Bryggeforening

Kartskisse over deponiområdet.



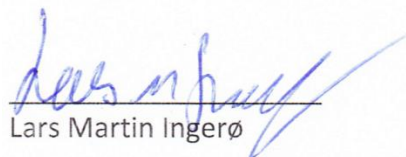
Vedlegg 4 til Søknad om mudring og dumping fra Øketangen Bryggeforening

Godkjenning fra eier av eiendom gnr 1129, bnr 3.

Undertegnede bekrefter at området som Øketangen Bryggeforening har sin brygge i Bauen i Sarpsborg Kommune, ligger på min eiendom gnr. 1129, bnr. 3 i Sarpsborg Kommune.

Jeg gir hermed samtykke i at omsøkt mudring på min eiendom kan gjennomføres.

Skjeberg 02.03.2019



Lars Martin Ingerø

Vedlegg 5 til Søknad om mudring og dumping fra Øketangen Bryggeforening

Vurdering av Fylkesmannen vedrørende mudringsmassenes beskaffenhet og behov for prøvetaking ved forrige mudring.

Referanse: 2005/3627 461.5 19577/2005 MØH av 30.06.2005

Utdrag av begrunnelse for godkjenning av mudrings og dumping-tiltak

«De aktuelle sedimentene er ikke blitt analysert med hensyn på miljøgifter. På grunn av beliggenheten i forhold til industri eller annen forurensende virksomhet anser vi sannsynligheten for at de aktuelle sedimentene er forurenset som svært liten. Det er svært begrensede mengder som skal mudres. Vi har derfor ikke sett det som nødvendig å gjennomføre sedimentanalyser i dette tilfellet.»