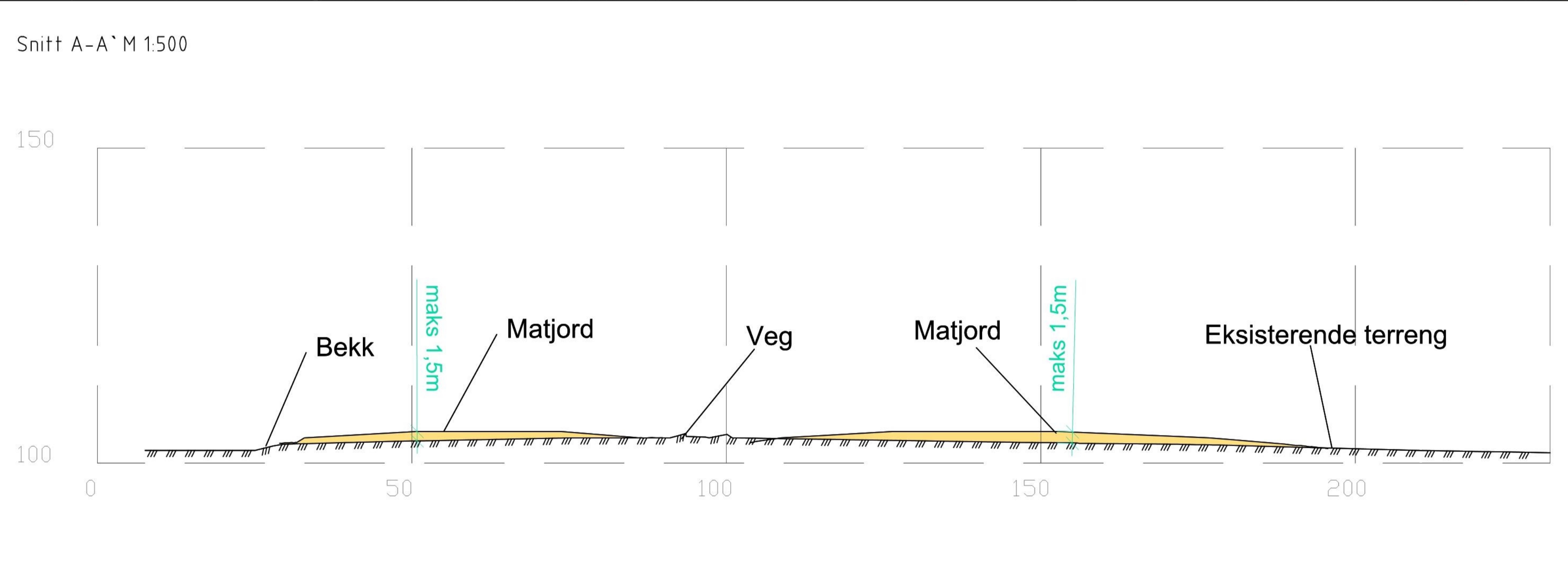
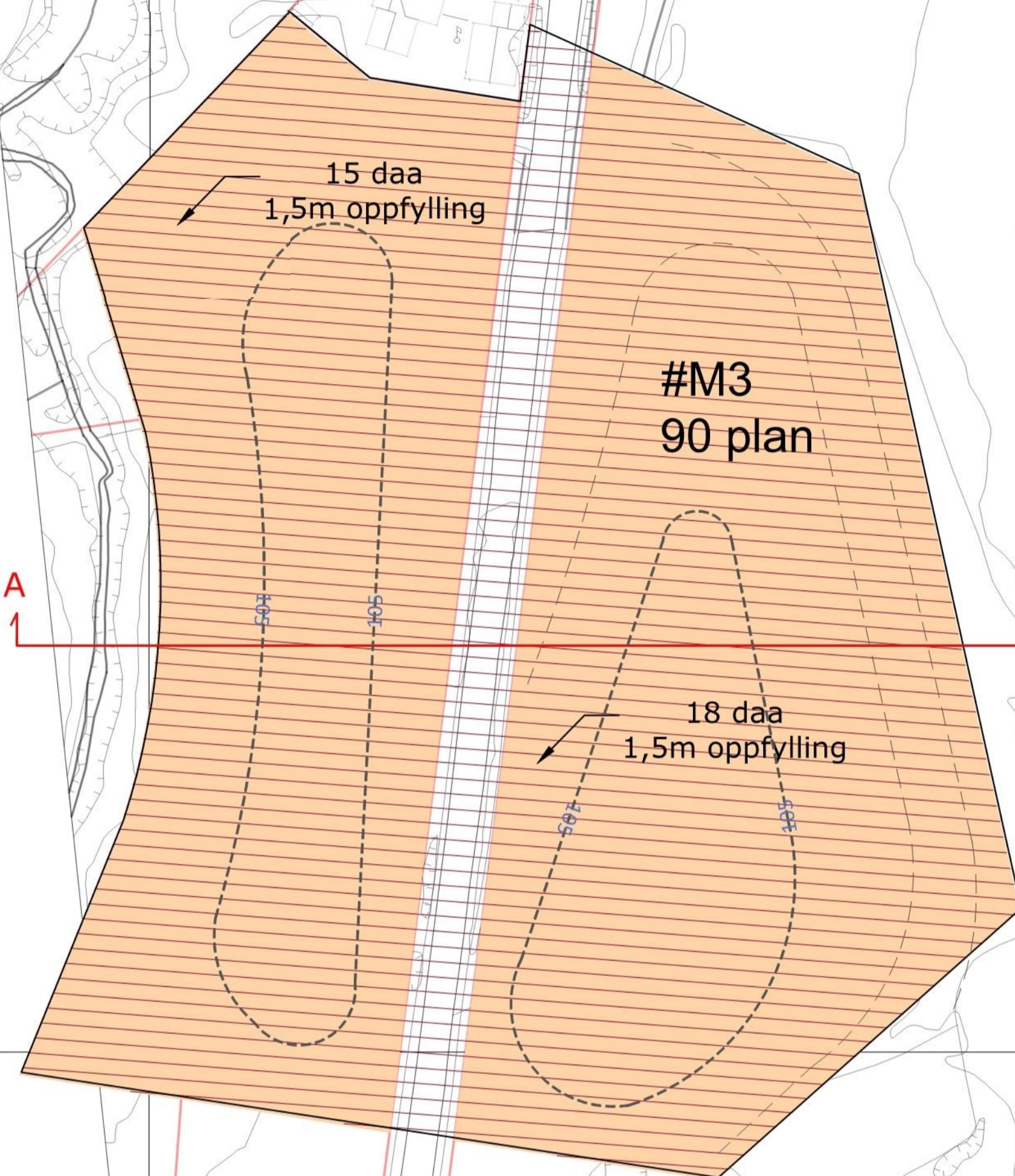
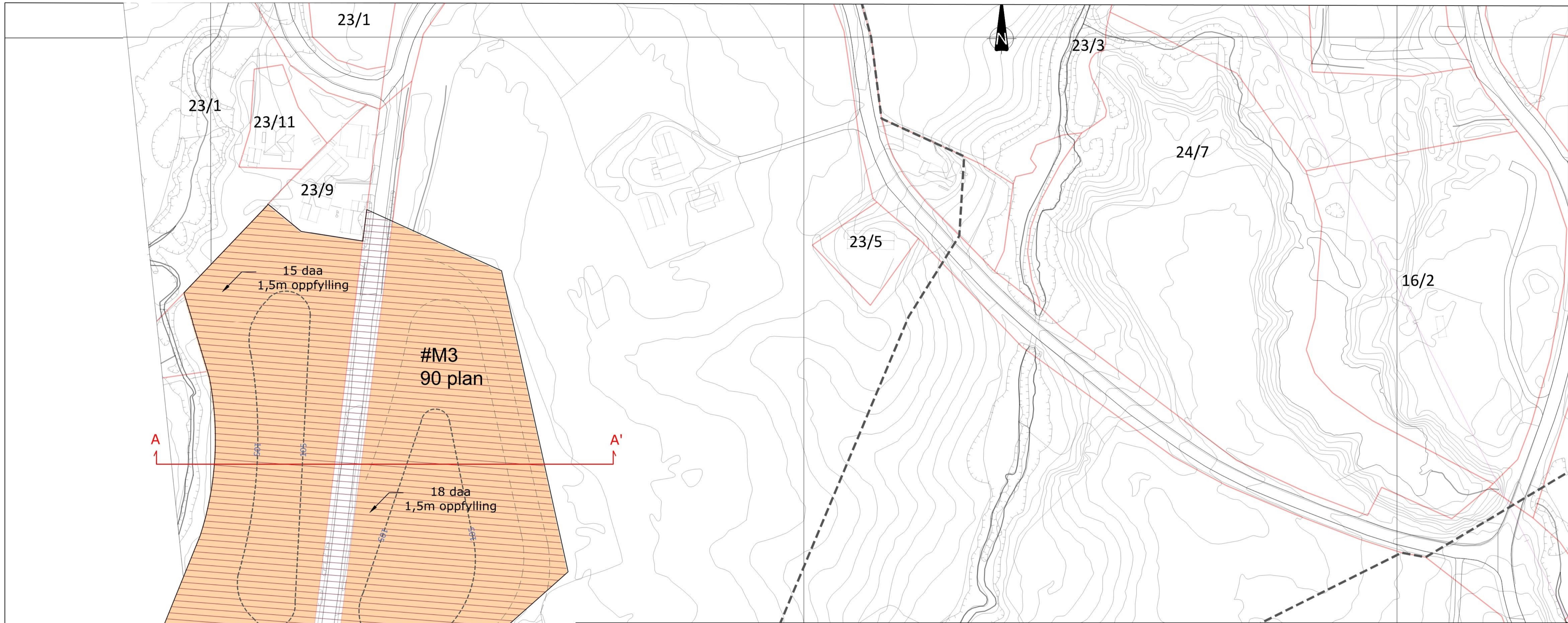


E6 Ranheim – Værnes

**Søknad om tillatelse til
etablering av deponi – M3
Malvik**

Vedlegg 1 – Plantegning





Plan M 1:1000

Tegnforklaring

- Plangrense reguleringsplan
- Eiendomsgrense
- Eksisterende kote
- Nye koter 5 m
- Nye koter 1 m
- Matjord
- Revegetering
- Regulert massedeponi
- Nytt jordbruksareal
- Regulert riggområde
- Snittpil

Merknader

02	Change of drawing status. Issued for review	OMB	JOL	RHOTRH	17.11.2020
01	Issued for review	OMB	JOL	RHOTRH	28.09.2020
Revisjon Revisjonen gjelder		Utarb	Kontr	Godkjent Rev. dato	
Godkjent arbeidstegning		Saksnr	Saksnr		
Tegningsdato		28.09.2020			
Bestiller		Nye Veier			
Prosjekt nummer		1350037838			
Byggverk nummer		-			
Koordinatsystem		NTM10			
H*ydssystem		NN2000			
Målestokk A1		1:1000			
Halv målestokk		1:2000			
Utarbeidet av	Kontrollert av	Godkjent av	Konsulentarkiv	Tegningsnummer/	
OMB	JOL	RHOTRH	1350037838	0202-0001	02

Uttatt av:

E6 Ranheim - Vurnes
Dayzone 2
Massedeponi

Plantegning for massedeponi #M3_90
30 % delivery