






Labbdalen naturreservat

Stange kommune, Innlandet

-  Grense for verneområdet
-  Veg, jf. verneforskrift
-  Sti, jf. verneforskrift
-  Kraftledning, jf. verneforskrift
-  Bru, jf. verneforskrift

Målestokk: 1:5 000 i A4

Ekvidistanse: 5 m

Rutenett: WGS 1984 UTM sone 32

Kartgrunnlag: FKB

Kilde: Kartverket, Geovekst og kommunene

0 100 200 300 m

Kartproduksjon: Statsforvalteren i Innlandet
Klima- og miljødepartementet, mars 2021

