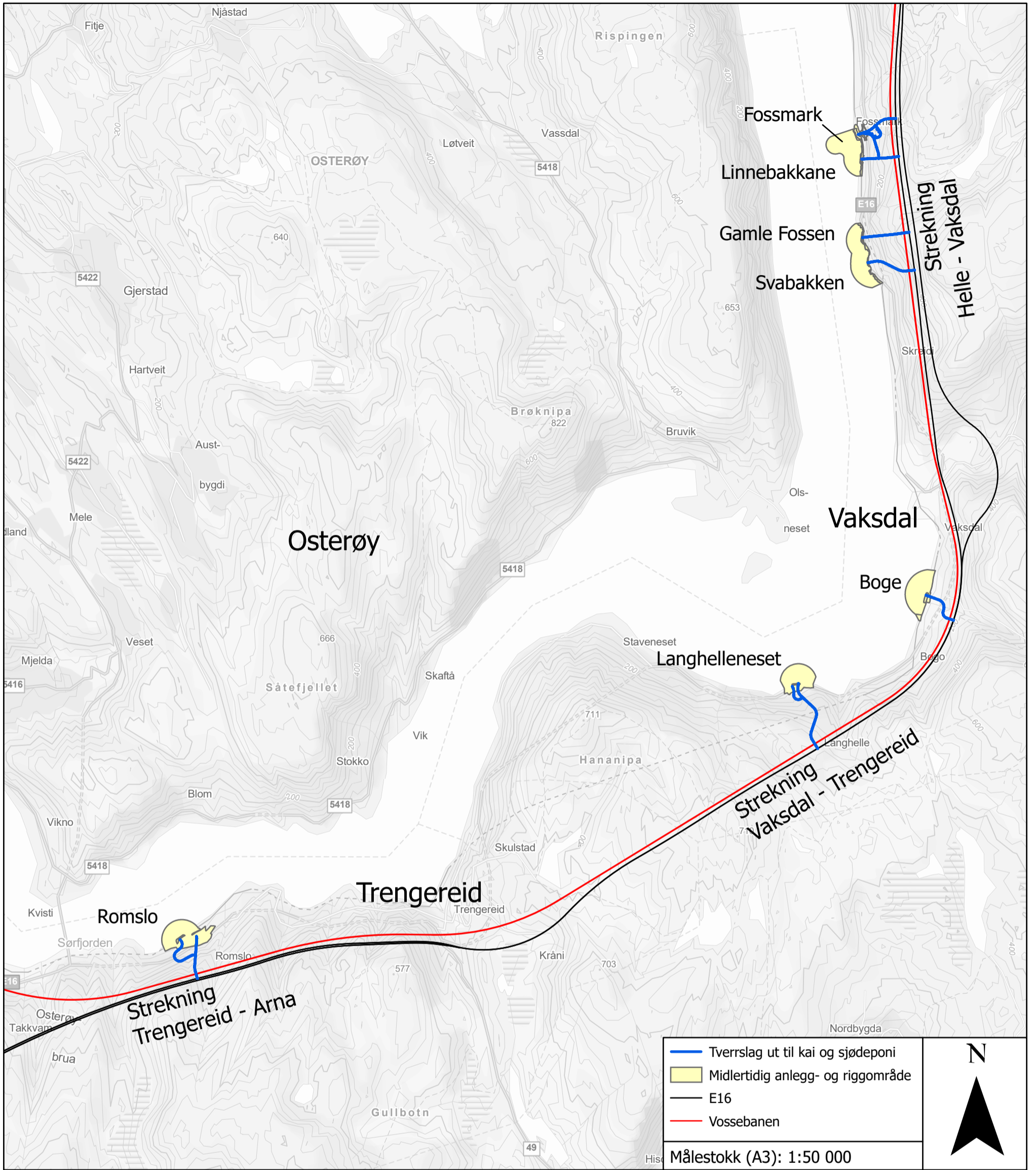


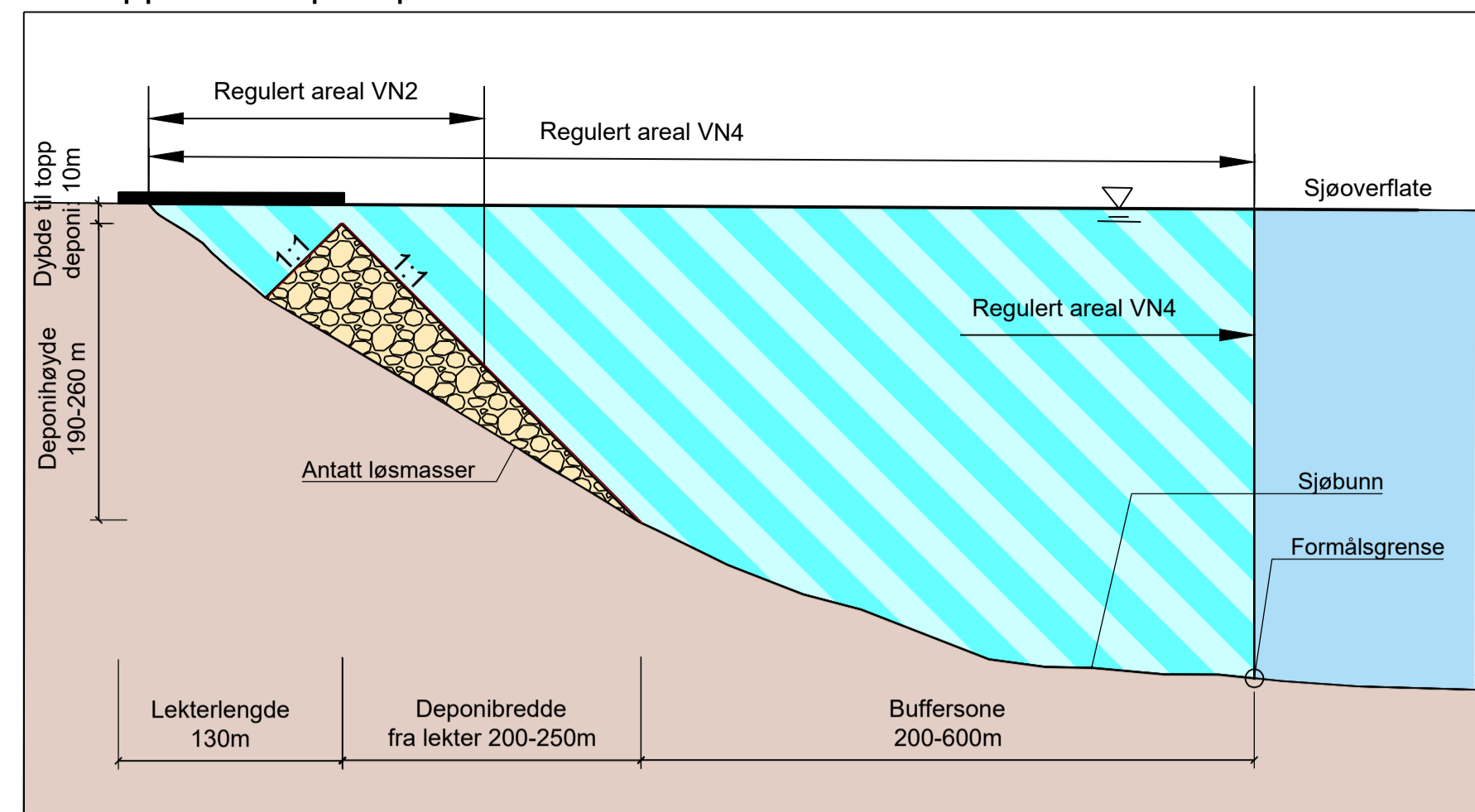
## Vedlegg 2: Oversiktskart og plankart vertikalnivå 2 og 4

### E16 og Vossebanen, Arna – Stanghelle

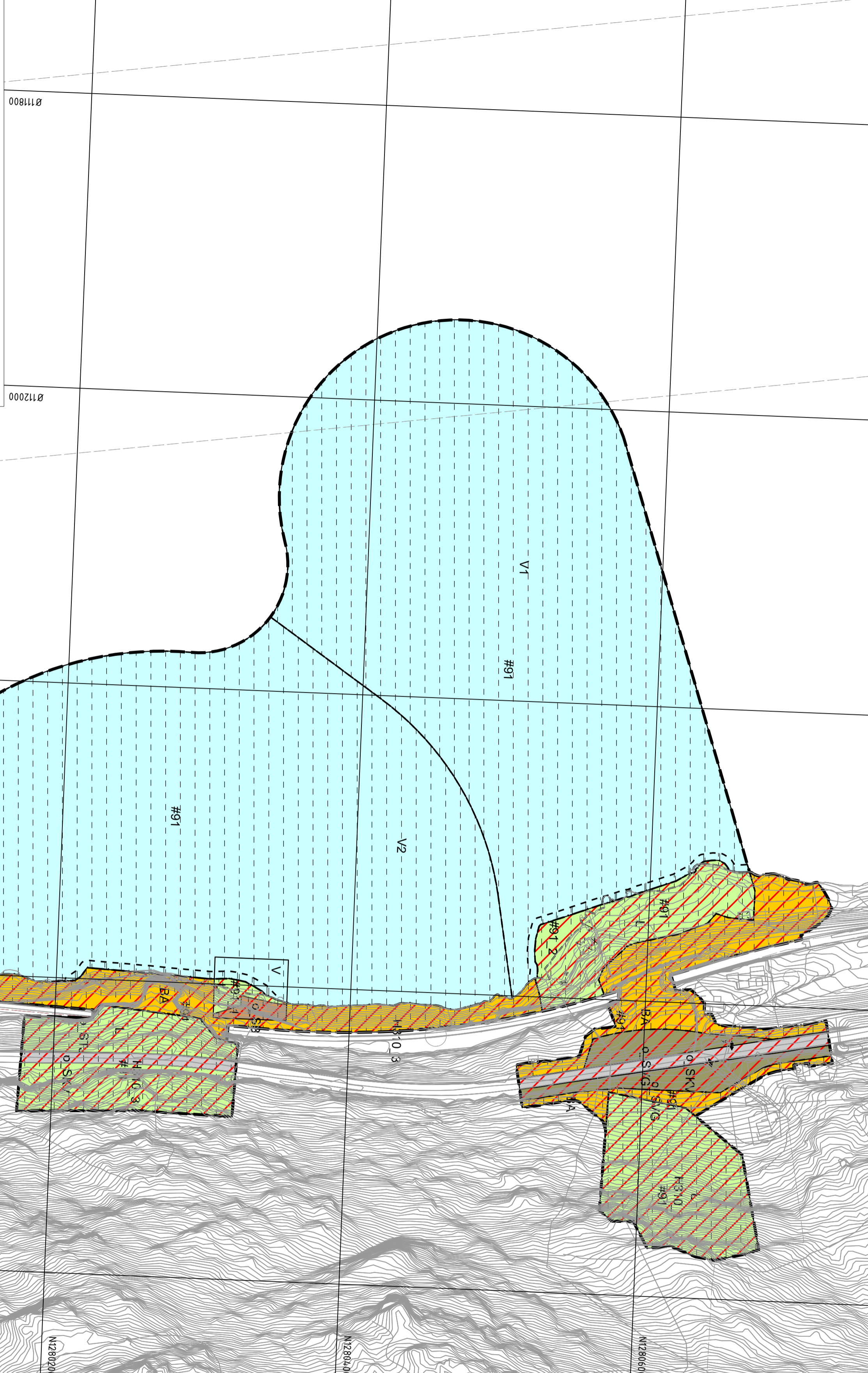




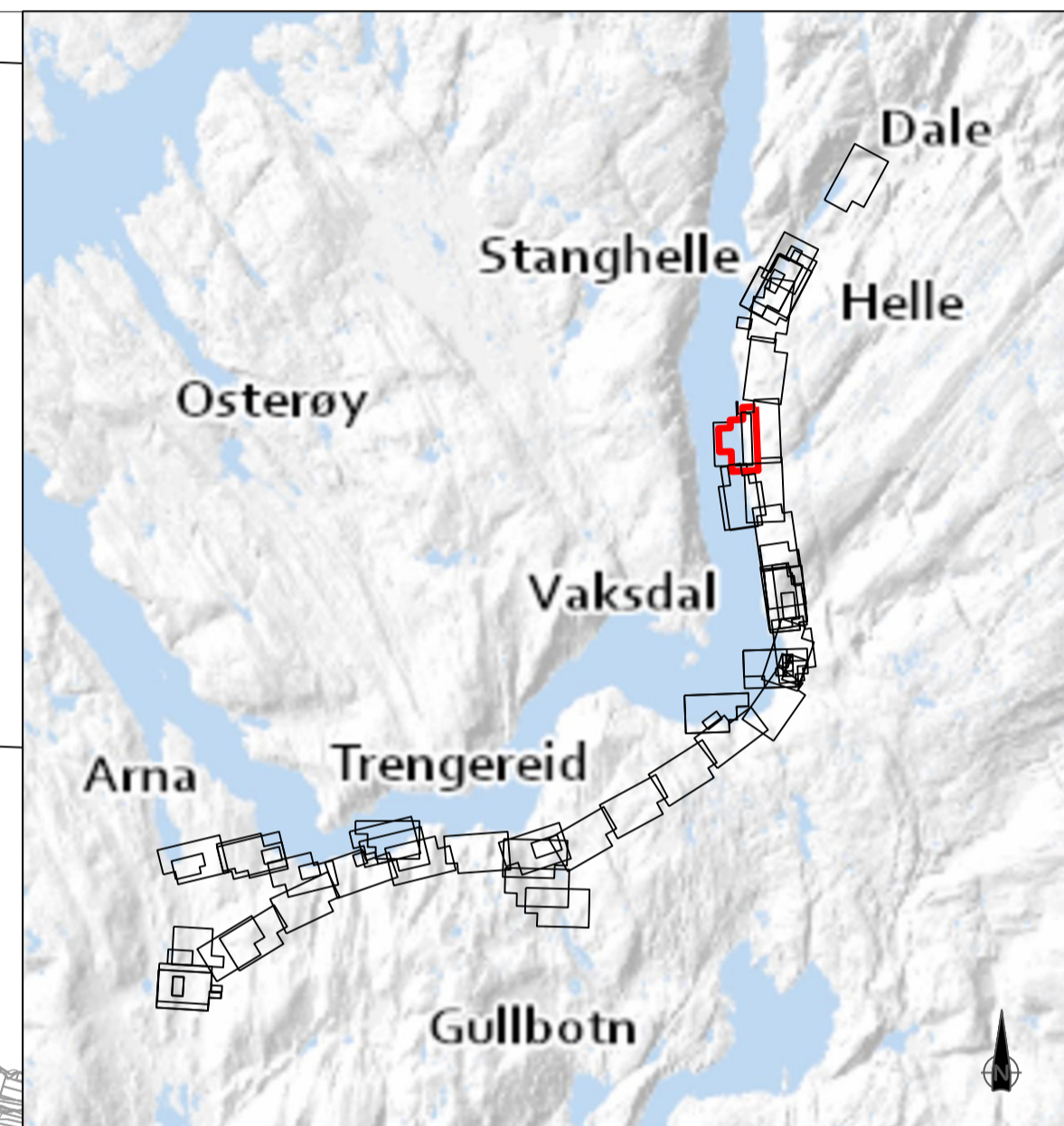
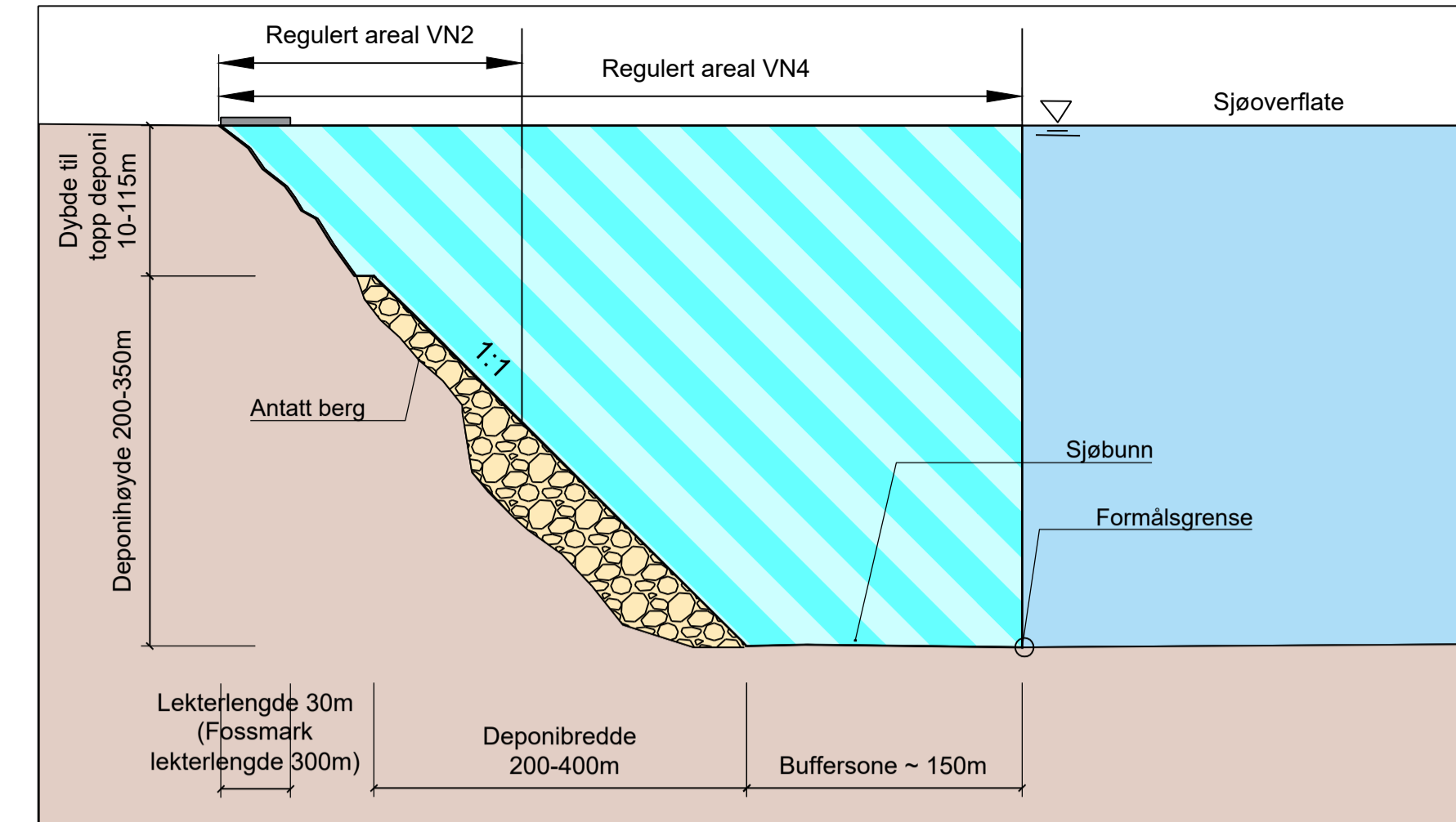
Prinsippsnitt: Deponi på løsmasser



Vertikalnivå 2



Prinsippsnitt: Deponi på berg



Reguleringsplan PBL 2008

- §12-5. Nr. 1 - Bygninger og anlegg**
  - BA Bygninger og anlegg [1001]
  - B Bustader [1110]
  - BBH Barnehage [1161]
  - BN Næringsbygninger [1300]
  - BE Energianlegg [1510]
  - BAS Andre særskilt angitte bygninger og anlegg [1590]
  - BKB Kombineret byggle- og anleggsformål [1800]
  - BKA Angitt byggle- og anleggsformål kombinert med andre angitte hovedformål [1900]
- §12-5. Nr. 2 - Samferdselsanlegg og teknisk infrastruktur**
  - SKV Køyereveg [2011]
  - SF Fortau [2012]
  - SGS Gang-/sykkelveg [2015]

- SGG Gangveg/gangareal/gågate [2016]
- SVT Annan veggrunn - teknisk anlegg [2018]
- SVG Annan veggrunn - grøntareal [2019]
- SB Bane [2020]
- STJ Trase for jernbane [2021]
- SBT Annan banegrunn - tekniske anlegg [2028]
- SKH Kollektivhaldeplass [2073]
- SPA Parkeringsplassar [2080]
- SR Rasteplass [2081]
- SKF Kombinerte formål for samferdselsanlegg og/eller tekniske infrastrukturfasar [2800]
- §12-5. Nr. 3 - Grøntstruktur**
  - GTD Turdrag [3030]
  - GF Friområde [3040]

- §12-5. Nr. 5 - Landbruks-, natur- og friluftformål og reindrift**
  - L LNFR areal for nødvendige tiltak for landbruk og reindrift og garantert nytt næringsverksområde basert på ressursgrunnlaget på garden [5100]
- §12-5. Nr. 6 - Bruk og vern av sjø og vassdrag, med tilhørende strandsone**
  - V Bruk og vern av sjø og vassdrag med tilhørende strandsone [6001]
  - VAA Angitt formål i sjø og vassdrag med eller utan tilhørende strandsone kombinert med andre angitte hovedformål [6900]
- §12-6 - Omsynssoner**
  - F140 Frisikt [140]
  - F190 Andre sikringssoner [190]
  - F310 Ras- og skredfare [310]
  - F320 Flomfare [320]
  - F410 Krav som gjeld infrastruktur [410]
  - F450 Infrastruktursoner massebank [450]
  - F530 Omsyn friluftsliv [530]

- F570 Bevaring kulturmiljø [570]
- F730 Bandlegging etter lov om kulturminne [730]
- F740 Bandlegging etter andre lover [740]
- §12-7 - Føresetningsområder**
  - M Midlertidig bygge- og anleggsområde
  - P Portal [2]
  - R Rensebasseng/Brannbasseng [2]
- Linjesymbol**
  - PbMidlByggAnleggGrense
  - RpAngittHensynGrense
  - RpBestemmelseGrense
  - RpBåndleggingGrense
  - RpFareGrense
  - RpFormålGrense
  - RpGrense
  - RpInfrastrukturGrense
  - RpSikringGrense

- Byggegrense [1211]
- Bebygelse som forutsettes fjernet [1215]
- Regulert senterlinje [1221]
- Frisiklinje [1222]
- Regulert støyskjerm [1227]
- Bru [1252]
- Tunnelåpning [1253]
- Avkjørsel - både inn og utkjøring [1242]

**Vertikalnivå**

- Vertikalnivå 1 - under bakken
- Vertikalnivå 2 - på bakken
- Vertikalnivå 3 - i bru
- Vertikalnivå 4 - på sjøbott

**Suffiks vertikalnivå**

- [Formål]nr\_1
- [Formål]nr\_2
- [Formål]nr\_3
- [Formål]nr\_4

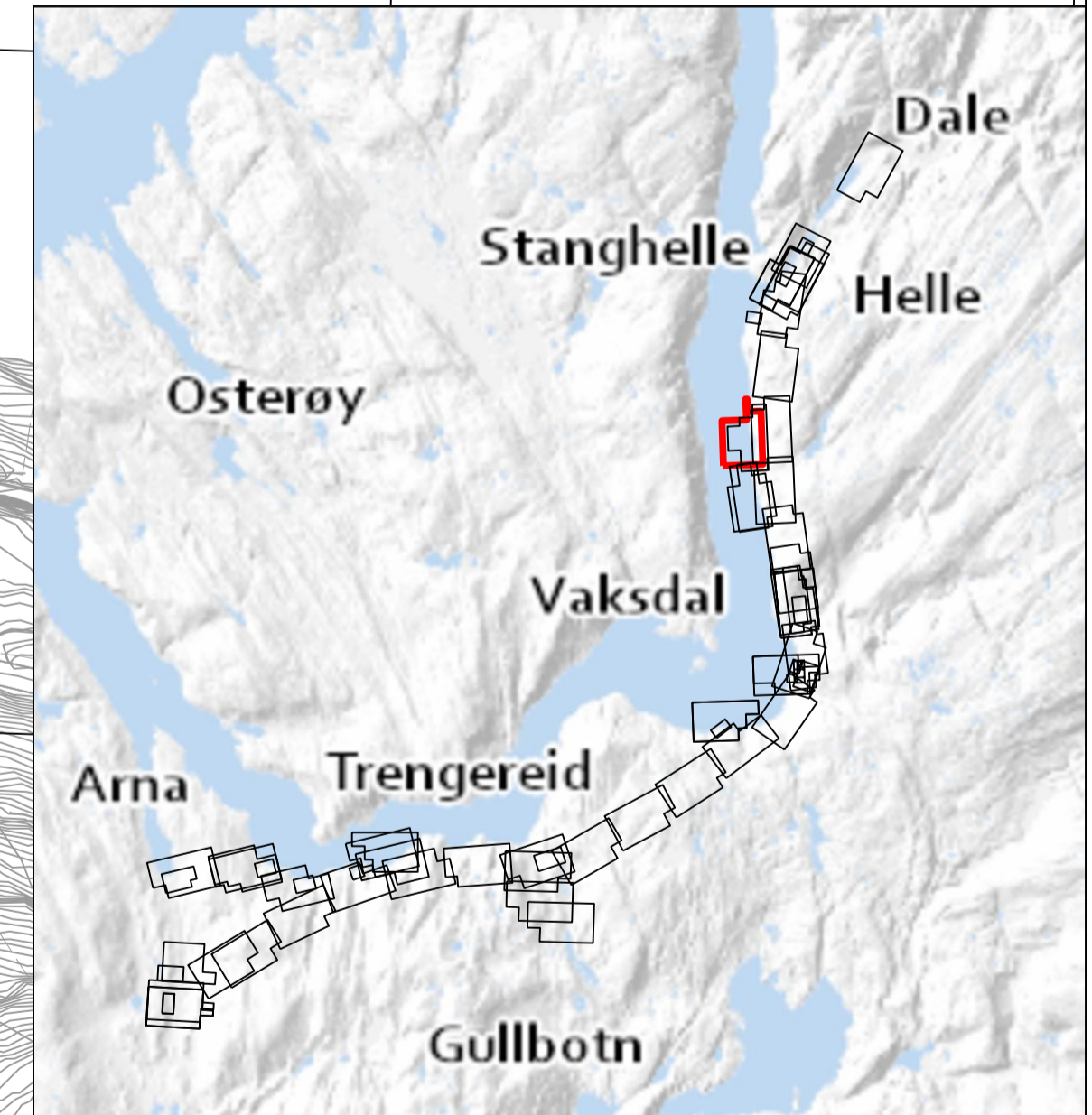
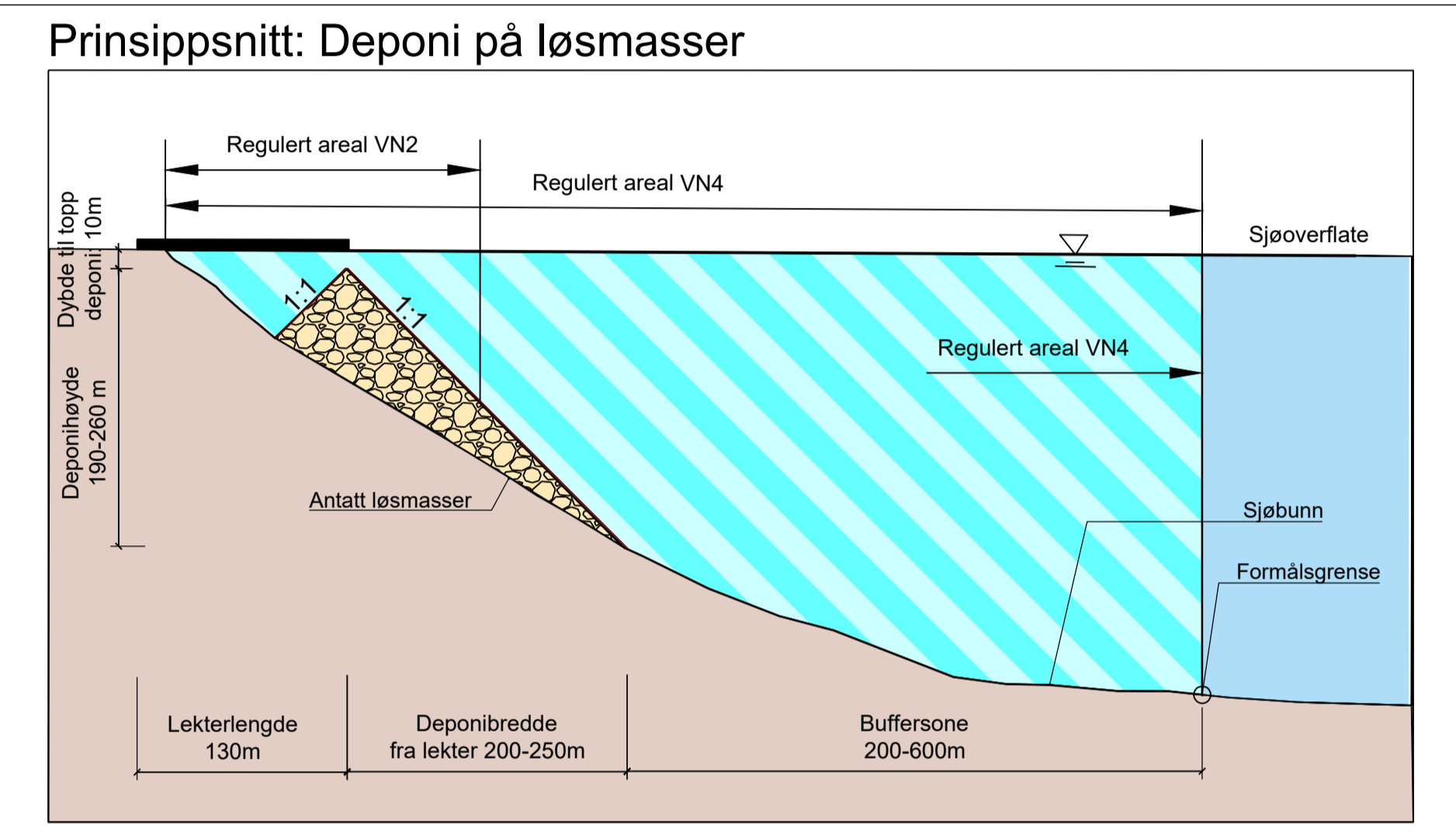
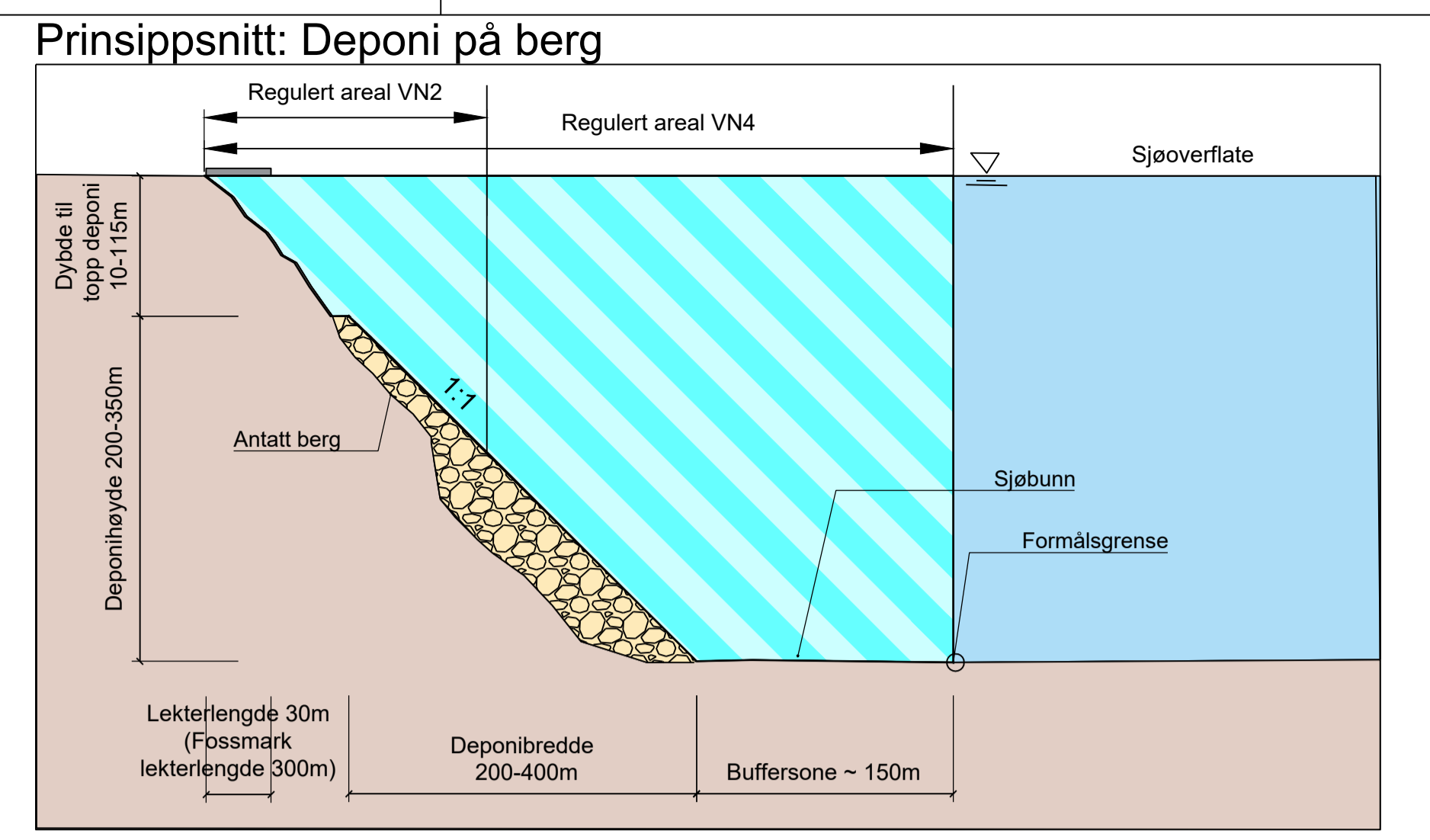
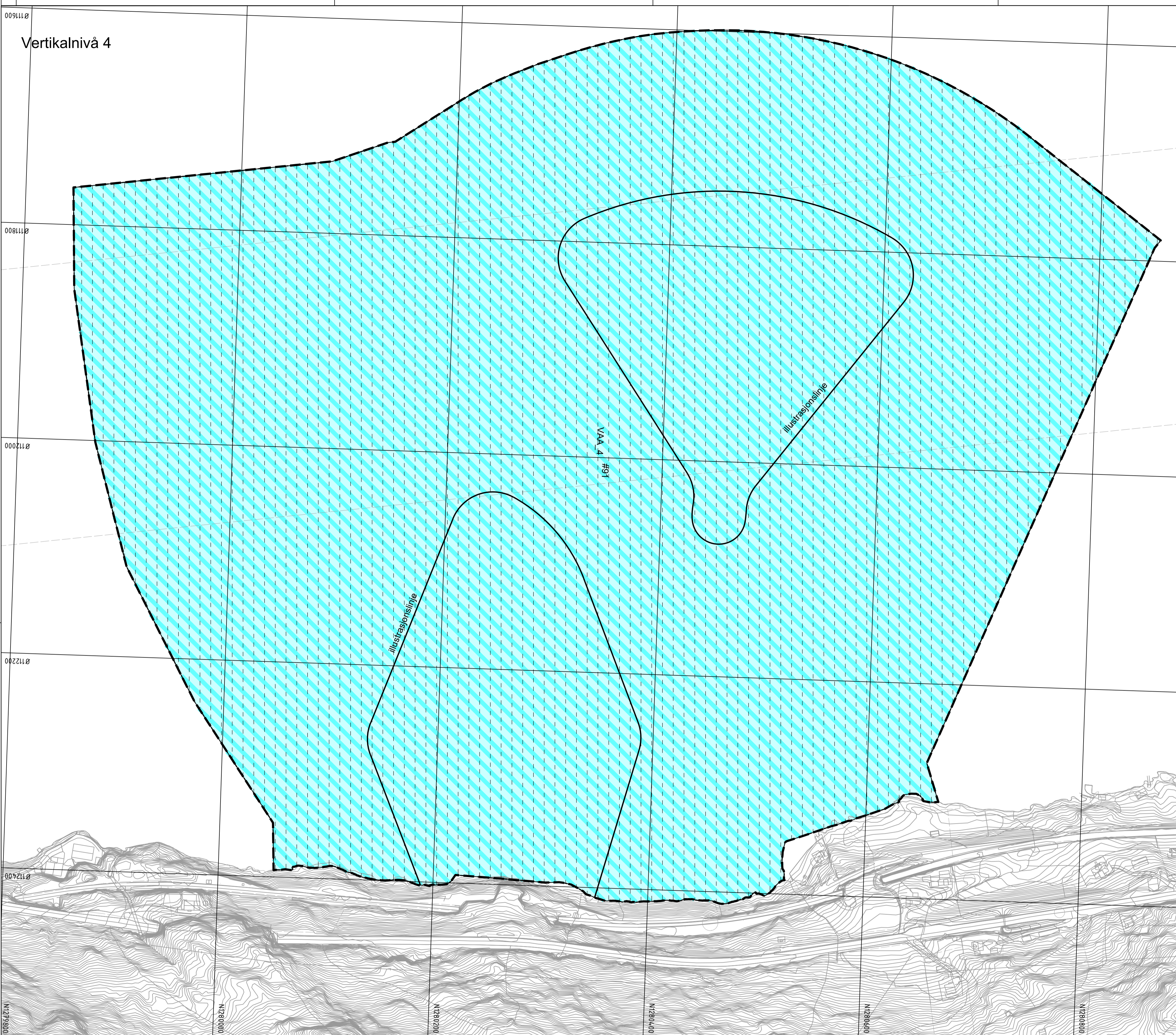
**Eierform**

- o = offentlig
- f = felles
- ingen bokstav = privat

**Kartopplysninger**

- Kilde for basiskart: FKB - Geovekst
- Dato for basiskart: 16.04.2020
- Koordinatsystem: Euref 89 -NTM 5
- Høydegrunnlag: NN2000
- Ekvidistans: 1 meter
- Kartmålestokk: 1:2000 i A1

Revisjon	Dato	Saksnr.	Signatur	
Reguleringsplan med bestemmelser for				
E16 og Vossebanen Arna - Stanghelle			PlanID: NO201703	
Kartblad 8 av 49	Deponi MK01 Fossmark (th)	Kartserie 1 av 2		
	MK02 Linnebakkene (tv)	Alternativ 1 (B1)		
Saksbehandling i følge plan- og bygningssloven		Dato	Saksnr.	Signatur
Kunngjøring oppstart av reguleringsarbeid		27.04.18-06.07.18	-	
Kunngjøring utvidelse av planområde		11.12.19-24.01.20	-	
Vedtak om høring og offentlig ettersyn				
Periode for høring og offentlig ettersyn				
Vedtak Kommunal- og moderniseringsdepartementet				
	Dato	Utarbeidet av	Doknr.	
	15.01.2021	Ramboll Sweco ANS		
	Rev.nr. 03B	Forlagsuttaler Bane NOR og Statens vegvesen	UAS-01-X-0009	



#### Reguleringsplan PBL 2008

##### §12-5. Nr. 1 - Bygninger og anlegg

BA	Bygninger og anlegg [1001]
B	Bustader [1110]
BBH	Barnehage [1161]
BN	Næringsbygninger [1300]
BE	Energianlegg [1510]
BAS	Andre særskilt angitte bygninger og anlegg [1590]
BKB	Kombinert bygge- og anleggsformål [1800]
BKB	Bustad/foretning [1801]
BAA	Angitt bygge- og anleggsformål kombinert med andre angitte hovedformål [1900]

##### §12-5. Nr. 2 - Samferdselsanlegg og teknisk infrastruktur

SKV	Keyeveg [2011]
SF	Fortau [2012]
SGS	Gang/sykkelveg [2015]
SGG	Gangveg/gangareal/gågate [2016]
SVT	Annan veggrunn - teknisk anlegg [2018]
SVG	Annan veggrunn - grantareal [2019]
SB	Bane [2020]
STJ	Trasé for jernbane [2021]
SBT	Annan banegrund - teknisk anlegg [2028]
SKH	Kollektivhaldeplass [2073]
SPA	Parkeringsplassar [2080]
SR	Rasteplass [2081]
SKF	Kombinerte formål for samferdselsanlegg og/eller teknisk infrastrukturtrasear [2800]

##### §12-5. Nr. 3 - Grøntstruktur

GTD	Turdrag [3030]
GF	Frømråde [3040]

##### §12-5. Nr. 5 - Landbruks-, natur- og friluftformål og reindrift

L	LNFR areal for nødvendige tiltak for landbruk og reindrift og gardstilknytt næringsvirksomhet basert på ressursgrunnlaget på garden [5100]
---	--

##### §12-5. Nr. 6 - Bruk og vern av sjø og vassdrag, med tilhørende strandsone

V	Bruk og vern av sjø og vassdrag med tilhørende strandsone [6001]
VAA	Angitt formål i sjø og vassdrag med eller utan tilhørende strandsone kombinert med andre angitte hovedformål [6900]

##### §12-6 - Omsynsoner

F140	Friskt [140]
F190	Andre sikringsoner [190]
F310	Ras- og skredfare [310]
F320	Flomfare [320]
F410	Krav som gjeld infrastruktur [410]
F450	Infrastruktursone massebank [450]
F530	Omsyn friluftsliv [530]

##### §12-7 - Føresetningsområder

B570	Bevaring kulturmiljø [570]
F1215	Bandlegging etter lov om kulturminne [730]
F1221	Bandlegging etter andre lover [740]
F1222	Midlertidig bygge- og anleggsområde
F1227	Portal [2]
F1252	Rensebasseng/Brannbasseng [2]

##### Linjesymbol

---	PblMidtByggAnleggGrense
---	RpAngittHensynGrense
---	RpBestemmelseGrense
---	RpBandleggingGrense
---	RpFareGrense
---	RpFormålGrense
---	RpGrense
---	RpInfrastrukturGrense
---	RpSikringGrense

##### Byggegrense [1211]

--- Bebyggelse som forutsettes fjernet [1215]

--- Regulert senterlinje [1221]

--- Frisiktløse [1222]

--- Regulert støyskjerm [1227]

--- Bru [1252]

##### Punktsymboler

--- Tunnelåpning [1253]

--- Avkjørsel - både inn og utkjøring [1242]

##### Vertikalnivå

Suffiks vertikalnivå

o	offentlig	[Formål]nr_1
f	felles	[Formål]nr_2
m	ingen bokstav = privat	[Formål]nr_3
		[Formål]nr_4

##### Kartopplysninger

Kilde for basiskart: FKB - Geovekst

Dato for basiskart: 16.04.2020

Koordinatsystem: Eurof 89 - NTM 5

Høydegrunnlag: NN2000

Ekvivalens: 1 meter

Kartmålestokk: 1:2000 i A1

0 25 50 75 100m

Revisjon	Dato	Saksnr.	Signatur

Reguleringsplan med bestemmelser for

## E16 og Vossebanen Arna - Stanghelle

Kartblad 9 av 49 Deponi MK01 Fossmark (th) og MK02 Linnebakkane (tv) Kartserie 1 av 2 Alternativ 1 (B1)

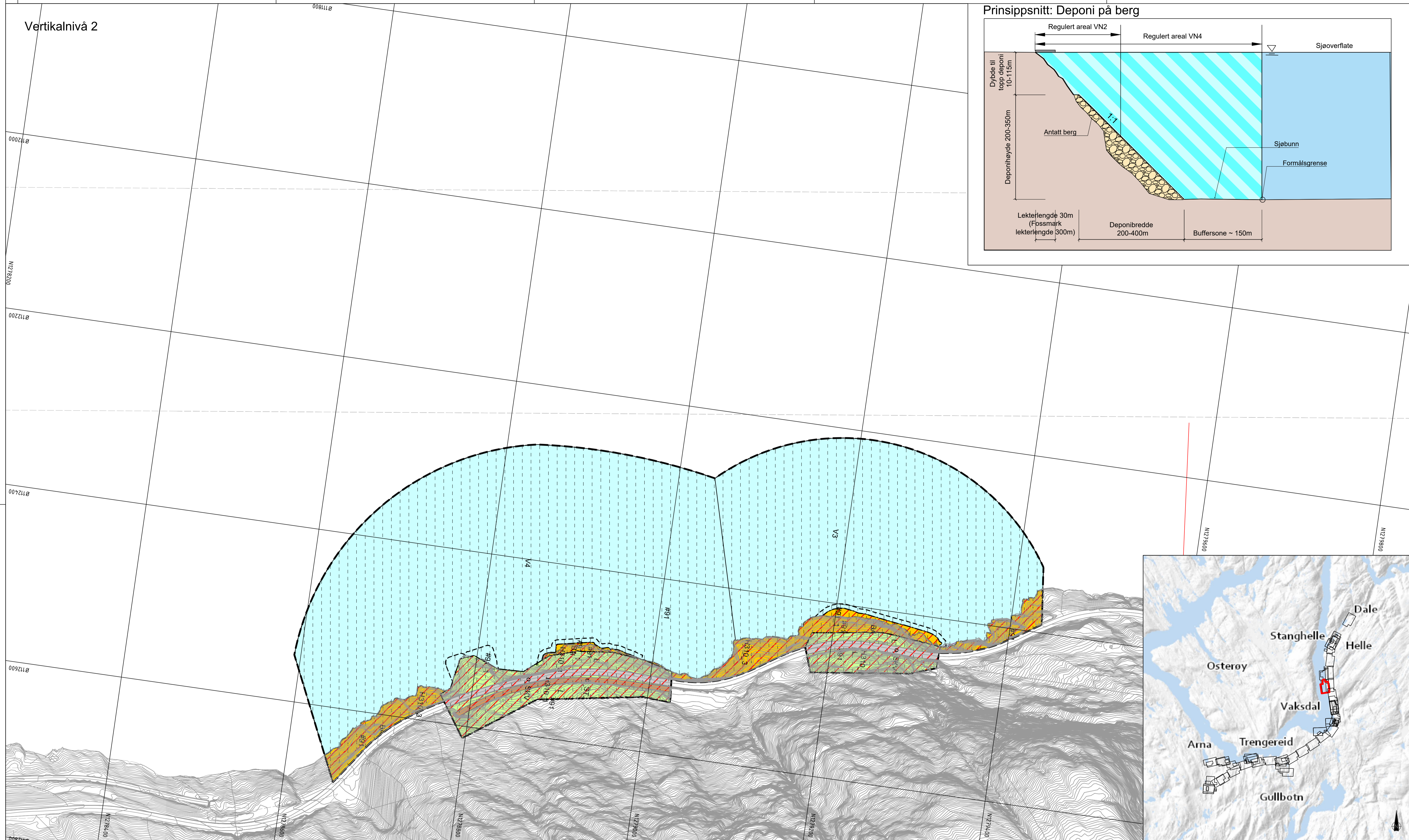
Saksbehandling i følge plan- og bygningsloven	Dato	Saksnr.	Signatur
Kunngjøring oppstart av reguleringsarbeid	27.04.18-06.07.18	-	
Kunngjøring utvidelse av planområde	11.12.19-24.01.20	-	
Vedtatt om høring og offentlig ettersyn			
Periode for høring og offentlig ettersyn			
Vedtatt Kommunal- og moderniseringsdepartementet			

Dato 15.01.2021 Utarbeidet av Rambøll Sweco ANS Doknr.  

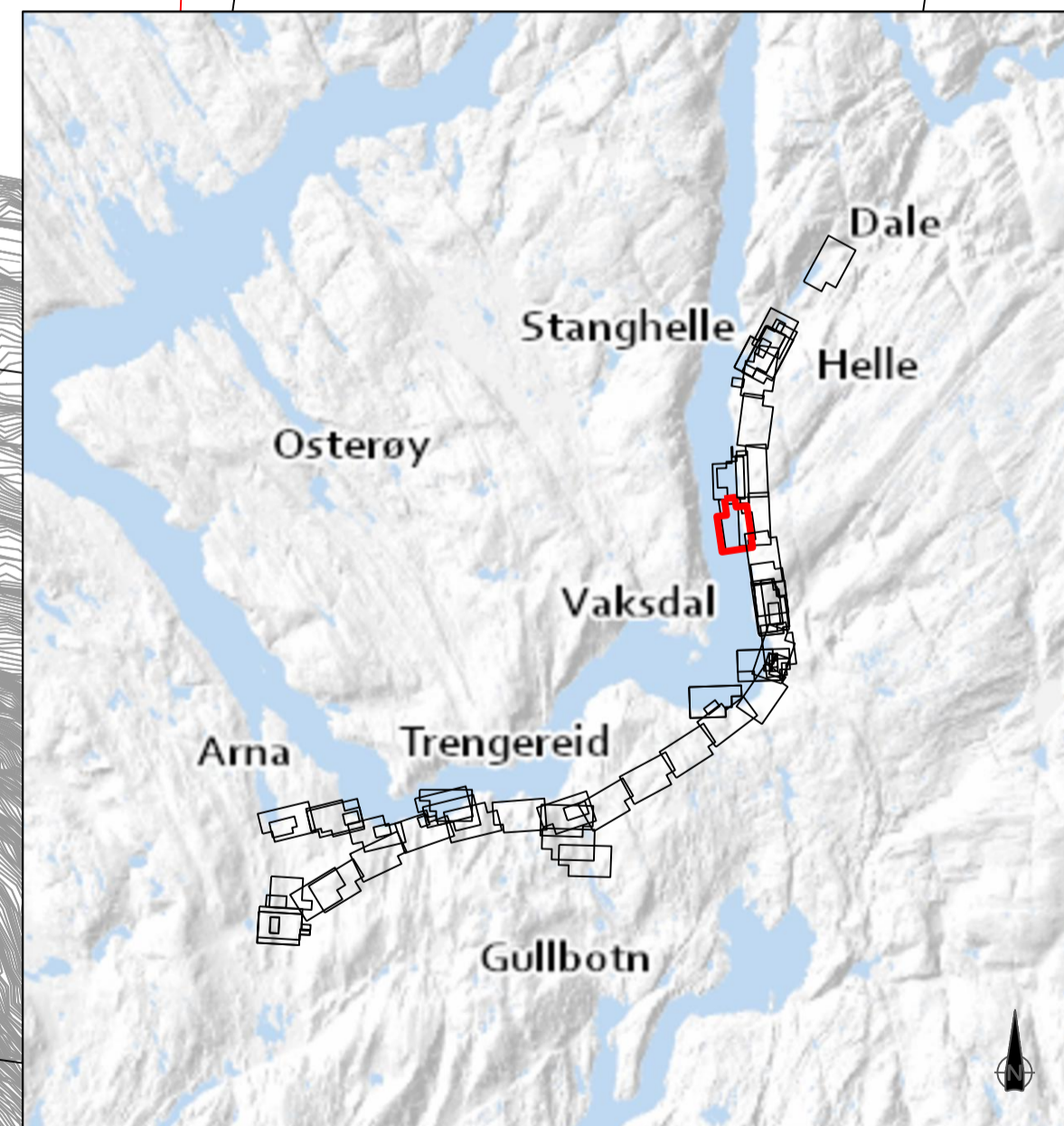
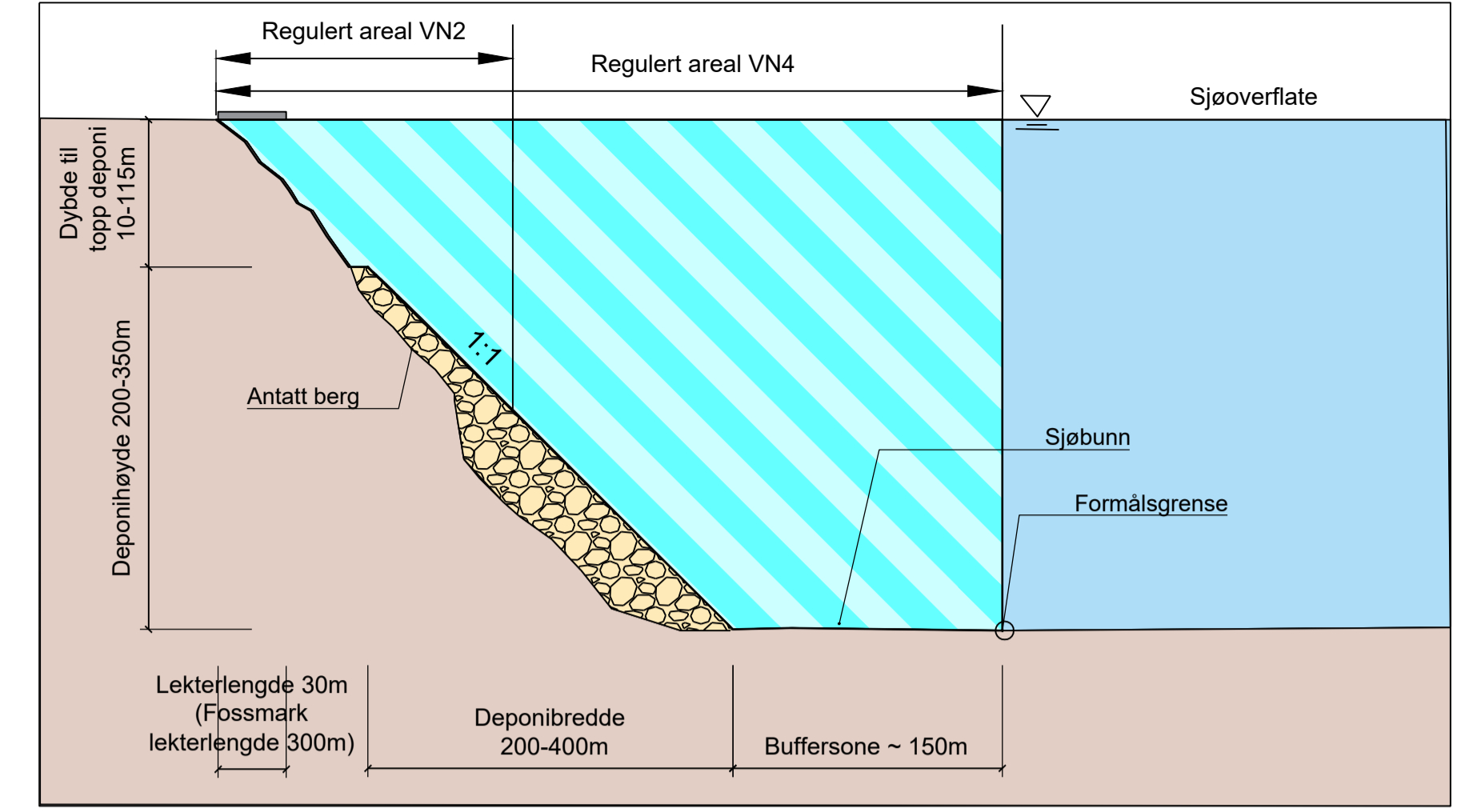
Rev.ar. 03B Forslagsstiller Bane NOR og Statens vegvesen UAS-01-B1-00010

**BANE NOR** Statens vegvesen

Vertikalnivå 2



Prinsippsnitt: Deponi på berg



**Reguleringsplan PBL 2008**

**§12-5. Nr. 1 - Bygninger og anlegg**

- BA Bygninger og anlegg [1001]
- B Bustader [1110]
- BBH Barnehage [1161]
- BN Næringsbygninger [1300]
- BE Energianlegg [1510]
- BAS Andre særskilt angitte bygninger og anlegg [1590]
- BKB Kombineret byggle- og anleggsformål [1800]
- BKA Angitt byggle- og anleggsformål kombinert med andre angitte hovedformål [1900]

**§12-5. Nr. 2 - Samferdselsanlegg og teknisk infrastruktur**

- SKV Køyreveg [2011]
- SF Fortau [2012]
- SGS Gang-/sykkelveg [2015]

- SGG Gangveg/gangareal/gågate [2016]
- SVT Annan veggrunn - teknisk anlegg [2018]
- SVG Annan veggrunn - grøntareal [2019]
- SB Bane [2020]
- STJ Trase for jernbane [2021]
- SBT Annan banegrunn - tekniske anlegg [2028]
- SKH Kollektivhaldeplass [2073]
- SPA Parkeringsplassar [2080]
- SR Rasteplass [2081]
- SKF Kombinerede formål for samferdselsanlegg og/eller tekniske infrastrukturfasar [2800]

**§12-5. Nr. 3 - Grøntstruktur**

- GTD Turdrag [3030]
- GF Friområde [3040]

**§12-5. Nr. 5 - Landbruks-, natur- og fritilsformål og reindrift**

- L LNFR areal for nødvendige tiltak for landbruk og reindrift og garantert nytt næringsverksområde basert på ressursgrunnlaget på garden [5100]

**§12-5. Nr. 6 - Bruk og vern av sjø og vassdrag, med tilhørende strandsone**

- V Angitt formål i sjø og vassdrag med eller utan tilhørende strandsone kombinert med andre angitte hovedformål [6900]

**§12-6 - Omsynssoner**

- Friskilt [140]
- Andre sikringssoner [190]
- Ras- og skredfare [310]
- Flomfare [320]
- Krav som gjeld infrastruktur [410]
- Infrastruktursoner massebank [450]
- Omsyns fritilsliv [530]

- Bevaring kulturmiljø [570]
- Bandlegging etter lov om kulturminne [730]
- Bandlegging etter andre lover [740]

**§12-7 - Føresetningsområder**

- Midlertidig bygge- og anleggsområde
- Portal [2]
- Renssebaseng/Brannbaseng [2]

**Linjesymbol**

- PbMidlByggAnleggGrense
- RpAngittHensynGrense
- RpBestemmelseGrense
- RpBåndleggingGrense
- RpFareGrense
- RpFormålGrense
- RpGrense
- RpInfrastrukturGrense
- RpSikringGrense

- Byggegrense [1211]
- Bebygelse som forutsettes fjernet [1215]
- Regulert senterlinje [1221]
- Friskiltlinje [1222]
- Regulert støyskjerm [1227]
- Bru [1252]
- Tunnelåpning [1253]
- Avkjørsel - både inn og utkjøring [1242]

**Punktsymboler**

- Tunnelåpning [1253]
- Avkjørsel - både inn og utkjøring [1242]

**Vertikalnivå**

Vertikalnivå 1 - under bakken  
Vertikalnivå 2 - på bakken  
Vertikalnivå 3 - i bru  
Vertikalnivå 4 - på sjøbott

Suffiks vertikalnivå  
[Formål][nr]\_1  
[Formål][nr]  
[Formål][nr]\_3  
[Formål][nr]\_4  
Suffiks vertikalnivå med ulike nivå

**Eierform**

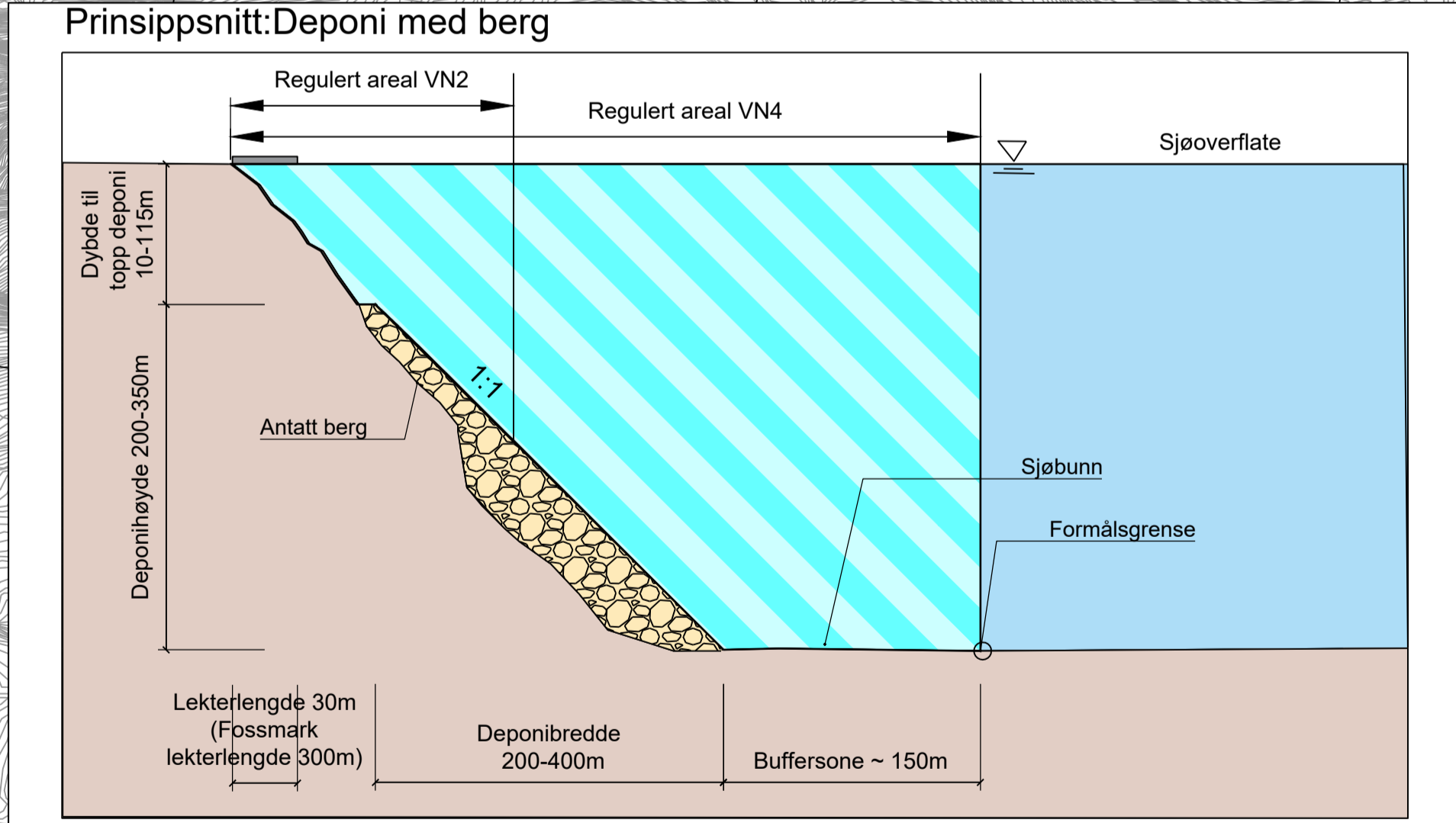
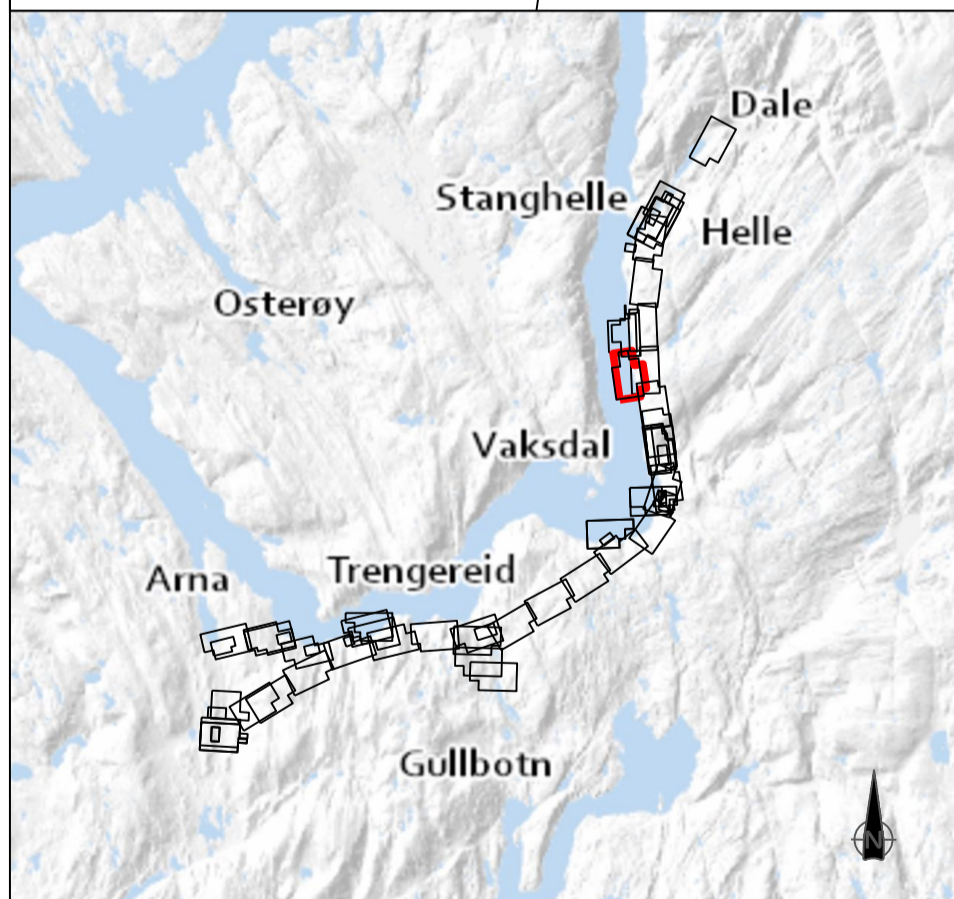
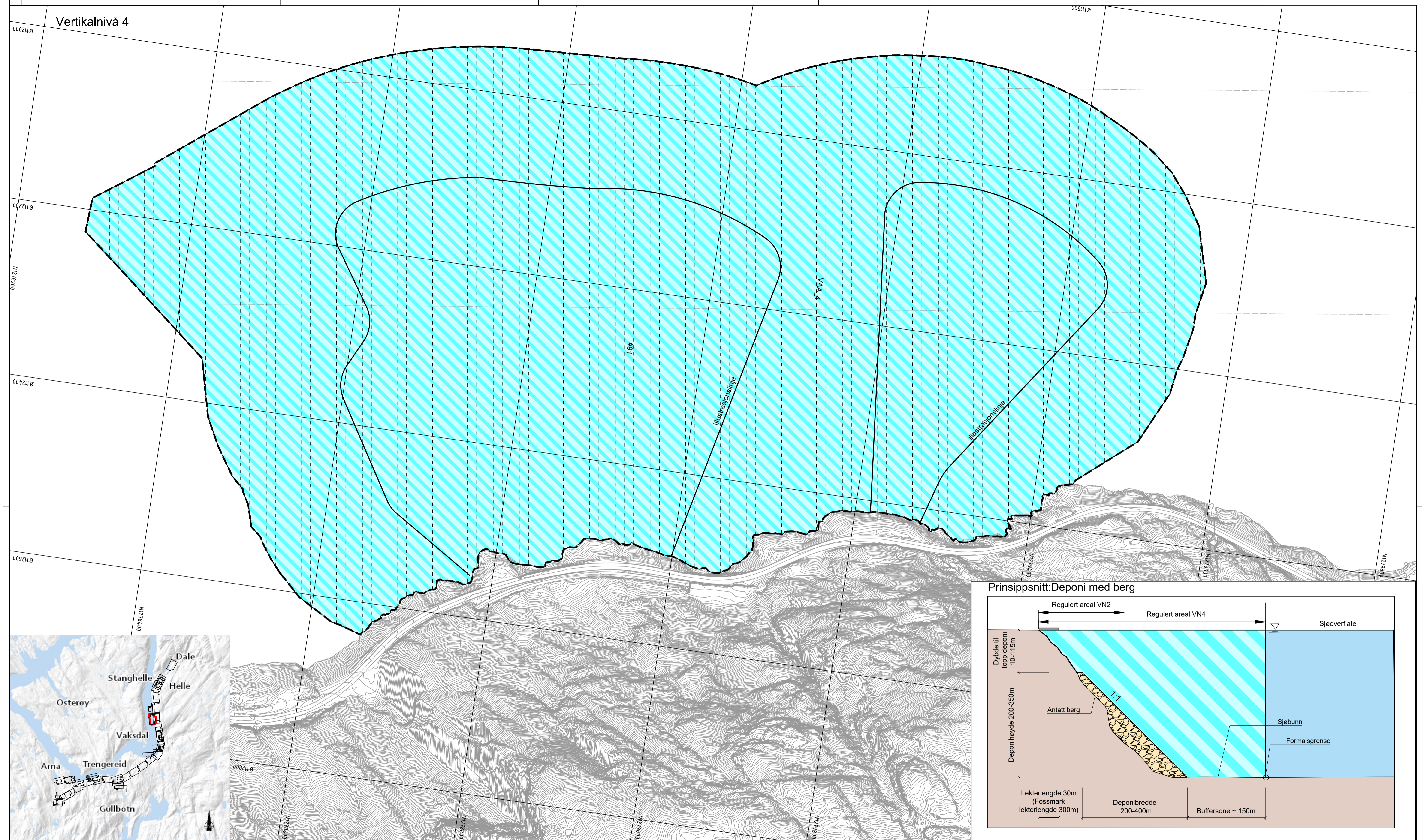
o = offentlig  
f = felles  
ingen bokstav = privat

**Kartopplysninger**

Kilde for basiskart: FKB - Geovekst  
Dato for basiskart: 16.04.2020  
Koordinatsystem: Euref 89 -NTM 5  
Høydegrunnlag: NN2000  
Ekvidistanse: 1 meter  
Kartmålestokk: 1:2000 i A1

0 25.0 50.0 75.0 100m

Revisjon	Dato	Saksnr.	Signatur
Reguleringsplan med bestemmelser for			
<b>E16 og Vossebanen Arna - Stanghelle</b>			
Deponi MK03 Gamle Fossen (th) og MK04 Svabakken (tv)			
Kartblad 11 av 49			
Kartserie 1 av 2			
Alternativ 1 (B1)			
PlanID:	NO201703		
Saksbehandling i følge plan- og bygningssloven	Dato	Saksnr.	Signatur
Kunngjøring oppstart av reguleringsarbeid	27.04.18-06.07.18	-	
Kunngjøring utvidelse av planområde	11.12.19-24.01.20	-	
Vedtatt om høring og offentlig ettersyn			
Periode for høring og offentlig ettersyn			
Vedtatt Kommunal- og moderniseringsdepartementet			
Dato	15.01.2021	Utarbeidet av	Doknr.
Rev.nr.	03B	Ramboll Sweco ANS	
		Forlagsuttaler	
		Bane NOR og	
		Statens vegvesen	UAS-01-X-00012



**Reguleringsplan PBL 2008**

**§12-5. Nr. 1 - Bygninger og anlegg**

- BA Bygninger og anlegg [1001]
- B Bustader [1110]
- BBH Barnehage [1161]
- BN Næringsbygninger [1300]
- BE Energianlegg [1510]
- BAS Andre særskilt angitte bygninger og anlegg [1590]
- BKB Kombineret bygge- og anleggsformål [1800]
- BKB Bustad/forretning [1801]
- BAA Angitt bygge- og anleggsformål kombinert med andre angitte hovedformål [1900]

**§12-5. Nr. 2 - Samferdselsanlegg og teknisk infrastruktur**

- SKV Køyereveg [2011]
- SF Fortau [2012]
- SGS Gang-/sykkelveg [2015]

- SGG Gangveg/gangareal/gågate [2016]
- SVT Annan veggrunn - teknisk anlegg [2018]
- SVG Annan veggrunn - grøntareal [2019]
- SB Bane [2020]
- STJ Trase for jernbane [2021]
- SBT Annan banegrunn - tekniske anlegg [2028]
- SKH Kollektivhaldeplass [2073]
- SPA Parkeringsplassar [2080]
- SR Rasteplass [2081]
- SKF Kombinererte formål for samferdselsanlegg og/eller teknisk infrastrukturtrasear [2800]

**§12-5. Nr. 3 - Grøntstruktur**

- GTD Tundrag [3030]
- GF Friområde [3040]

**§12-5. Nr. 5 - Landbruks-, natur- og friluftformål og reindrift**

- L LNFR areal for nødvendige tiltak for landbruk og reindrift og gardstilknytt næringsvirksomhet basert på ressursgrunnlaget på garden [5100]

**§12-5. Nr. 6 - Bruk og vern av sjø og vassdrag, med tilhørende strandsone**

- V Bruk og vern av sjø og vassdrag med tilhørende strandsone [6001]
- VAA Angitt formål i sjø og vassdrag med eller utan tilhørende strandsone kombinert med andre angitte hovedformål [6900]

**§12-6 - Omsynssoner**

- H140 Frisikt [140]
- H190 Andre sikringssoner [190]
- H310 Ras- og skredfare [310]
- H320 Flomfare [320]
- H410 Krav som gjeld infrastruktur [410]
- H450 Infrastruktursoner massebank [450]
- H500 Omsyn friluftsliv [530]

- H470 Bevaring kulturmiljø [570]
- H730 Bandlegging etter lov om kulturminne [730]
- H740 Bandlegging etter andre lover [740]

**§12-7 - Føresegnsområder**

- M291 Midlertidig bygge- og anleggsområde [291]
- P2 Portal [2]
- R2B Rensebasseng/Brannbasseng [2]

**Linjesymbol**

- PbMidtByggAnleggGrense
- RpAngittHensynGrense
- RpBestemmelseGrense
- RpBåndleggingGrense
- RpFareGrense
- RpFormålGrense
- RpGrense
- RpInfrastrukturGrense
- RpSikringGrense

- Byggegrense [1211]
- Bebyggelse som forutsettes fjernet [1215]
- Regulert senterlinje [1221]
- Friskiltlinje [1222]
- Regulert stasjonskjerm [1227]
- Bru [1252]
- Tunnelåpning [1253]
- Avkjørsel - både inn og utkjøring [1242]

**Punktsymboler**

- Tunnelåpning [1253]
- Avkjørsel - både inn og utkjøring [1242]

**Vertikalnivå**

- Vertikalnivå 1 - under bakken [Formål][nr]\_1
- Vertikalnivå 2 - på bakken [Formål][nr]\_2
- Vertikalnivå 3 - bru [Formål][nr]\_3
- Vertikalnivå 4 - på sjøbott [Formål][nr]\_4

**Eierform**

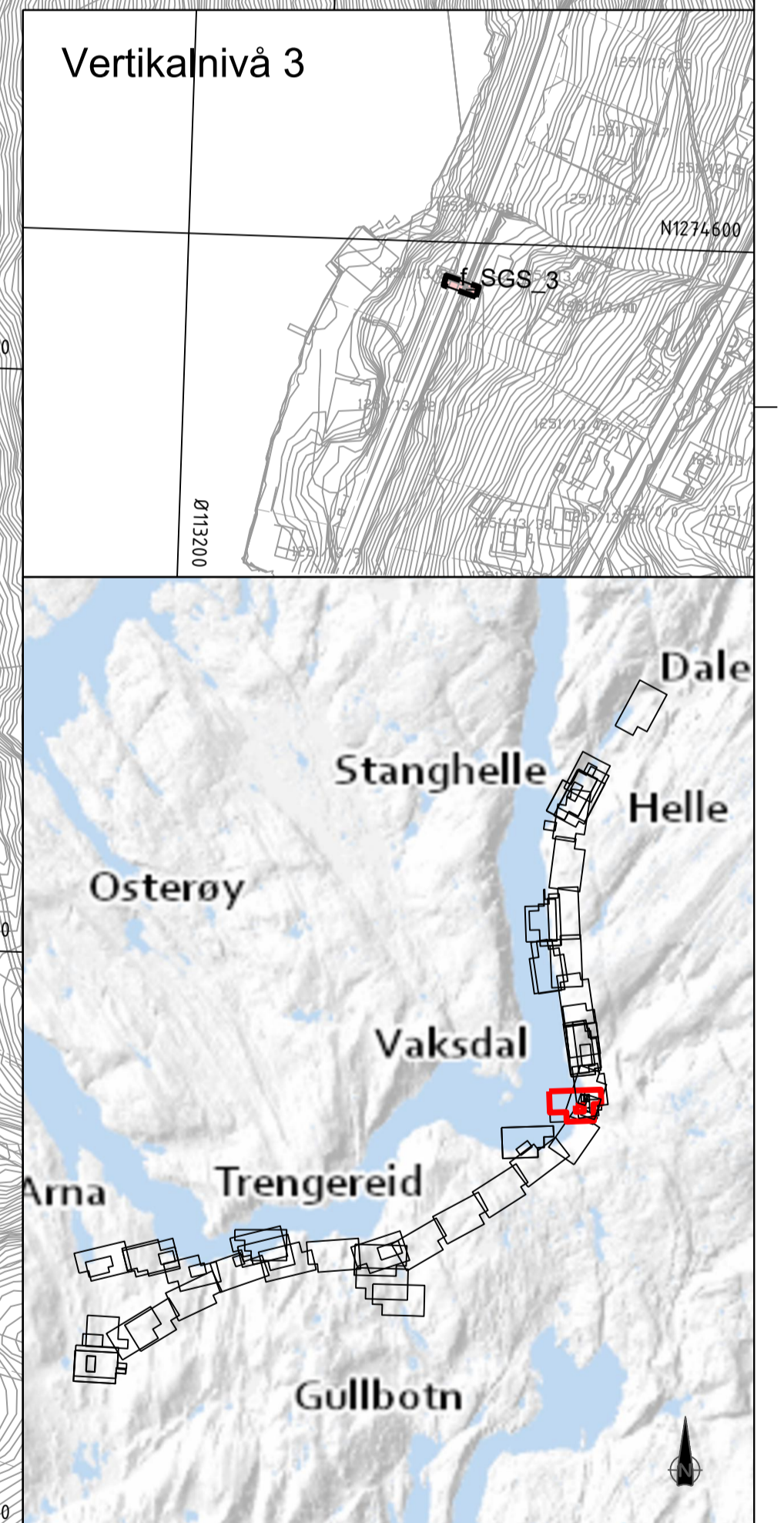
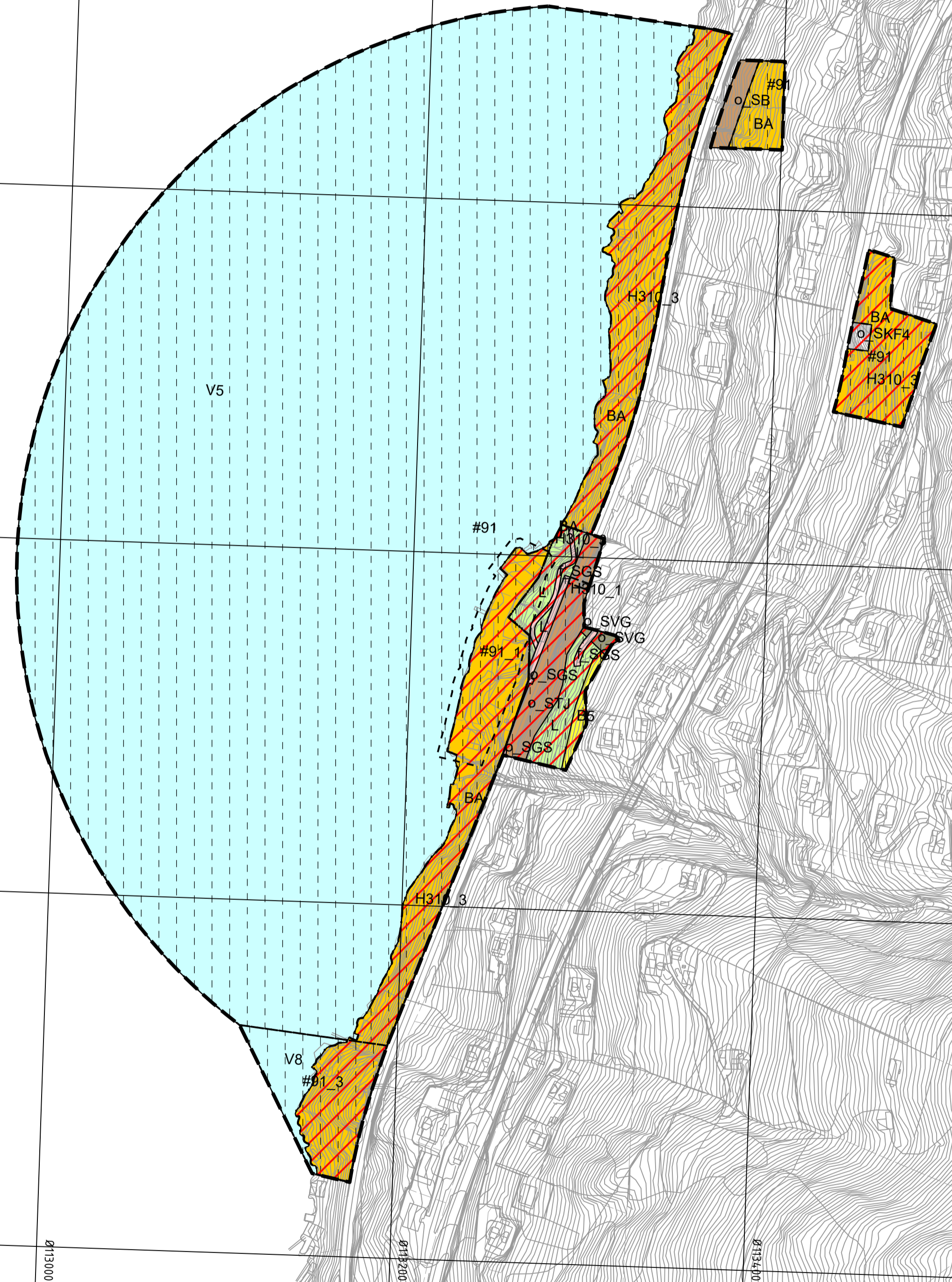
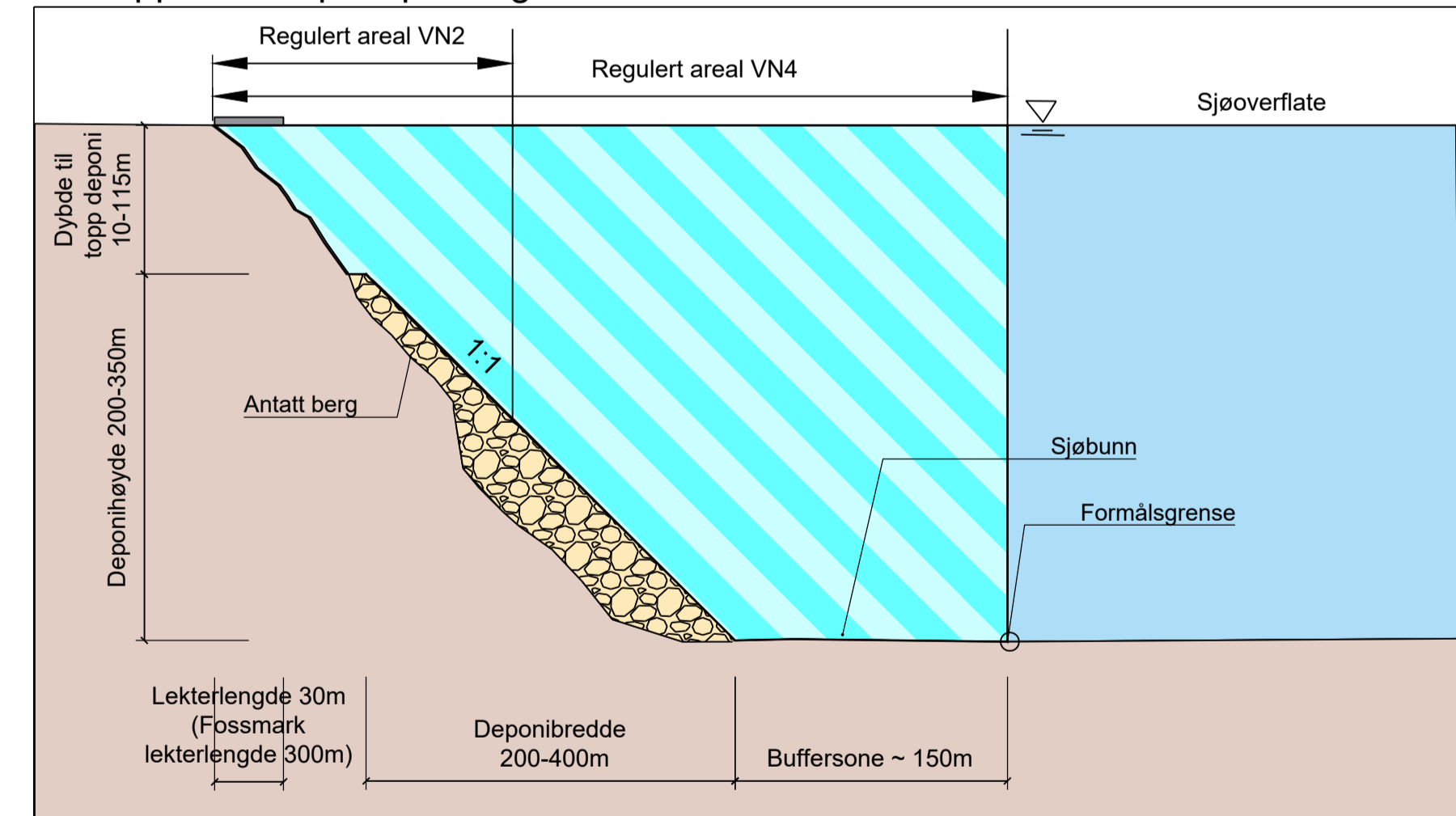
- o = offentlig
- f = felles
- ingen bokstav = privat

**Kartopplysninger**

- Kilde for basiskart: FKB - Geovekst
- Dato for basiskart: 16.04.2020
- Koordinatsystem: Euref 89 - NTM 5
- Høydegrunnlag: NN2000
- Ekvidiansse: 1 meter
- Kartmålestokk: 1:2000 i A1

Revisjon	Dato	Saksnr.	Signatur	
Reguleringsplan med bestemmelser for				
E16 og Vossebanen Arna - Stanghelle			PlanID: NO201703	
Kartblad 12 av 49 Deponi MK03 Gamle Fossen (th) og MK04 Svabakken (tv) Kartserie 1 av 2 Alternativ 1 (B1)				
Saksbehandling i følge plan- og bygningsloven		Dato	Saksnr.	Signatur
Kunngjøring oppstart av reguleringsarbeid		27.04.18-06.07.18	-	
Kunngjøring utvidelse av planområde		11.12.19-24.01.20	-	
Vedtak om høring og offentlig ettersyn				
Periode for høring og offentlig ettersyn				
Vedtak Kommunal- og moderniseringsdepartementet				
Dato	15.01.2021	Utarbeidet av	Ramboll Sweco ANS	Doknr.
Rev.nr.	03B	Forslagsstiller	Bane NOR og Statens vegvesen	UAS-01-X-00013

Prinsippnitt: Deponi på berg



**Reguleringsplan PBL 2008**

**§12-5. Nr. 1 - Bygninger og anlegg**

- BA Bygninger og anlegg [1001]
- B Bustader [1110]
- BBH Barnehage [1161]
- BN Næringsbygninger [1300]
- BE Energianlegg [1510]
- BAS Andre særskilt angitte bygninger og anlegg [1590]
- BKB Kombineret bygge- og anleggsformål [1800]
- BKF Bustad/foretning [1801]
- BKA Angitt bygge- og anleggsformål kombinert med andre angitte hovedformål [1900]

**§12-5. Nr. 2 - Samferdselsanlegg og teknisk infrastruktur**

- SKV Køyevveg [2011]
- SF Fortau [2012]
- SGS Gang-/sykkelveg [2015]

- SGG Gangveg/gangareal/gågate [2016]
- SVT Annan veggrunn - teknisk anlegg [2018]
- SVG Annan veggrunn - grøntareal [2019]
- SB Bane [2020]
- STJ Trase for jernbane [2021]
- SBT Annan banegrunn - tekniske anlegg [2028]
- SKH Kollektivhaldeplass [2073]
- SPA Parkeringsplassar [2080]
- SR Rasteplass [2081]
- SKF Kombinerte formål for samferdselsanlegg og/eller tekniske infrastrukturtrasear [2800]

**§12-5. Nr. 3 - Grøntstruktur**

- GTD Turdrag [3030]
- GF Friområde [3040]

**§12-5. Nr. 5 - Landbruks-, natur- og friluftformål og reindrift**

- L LNFR areal for nødvendige tiltak for landbruk og reindrift og gardstilknytt næringsvirksomhet basert på ressursgrunnlaget på garden [5100]

**§12-5. Nr. 6 - Bruk og vern av sjø og vassdrag, med tilhørende strandsone**

- V Angitt formål i sjø og vassdrag med eller utan tilhørende strandsone kombinert med andre angitte hovedformål [6900]

**§12-6 - Omsynssoner**

- F140 Friskt [140]
- F190 Andre sikringssoner [190]
- F310 Ras- og skredfare [310]
- F320 Flomfare [320]
- F410 Krav som gjeld infrastruktur [410]
- F450 Infrastruktursoner massebank [450]
- F530 Omsyn friluftsliv [530]

**§12-7 - Foresegnområder**

- H450 Bevaring kulturmiljø [570]
- H900 Bandlegging etter lov om kulturminne [730]
- H440 Bandlegging etter andre lover [740]

**Linjesymbol**

- PblMidlByggAnleggGrense
- RpAngittHensynGrense
- RpBestemmelseGrense
- RpBandleggingGrense
- RpFareGrense
- RpFormålGrense
- RpGrense
- RpInfrastrukturGrense
- RpSikringGrense

**§12-7 - Foresegnområder**

- Midlertidig bygge- og anleggsområde
- Portal [2]
- Rensebasseng/Brannbasseng [2]

**Linjesymbol**

- PblMidlByggAnleggGrense
- RpAngittHensynGrense
- RpBestemmelseGrense
- RpBandleggingGrense
- RpFareGrense
- RpFormålGrense
- RpGrense
- RpInfrastrukturGrense
- RpSikringGrense

**Punktsymboler**

- Tunnelåpning [1253]
- Avkjørsel - både inn og utkjøring [1242]

**Vertikalnivå**

- Vertikalnivå 1 - under bakken
- Vertikalnivå 2 - på bakken
- Vertikalnivå 3 - i bru
- Vertikalnivå 4 - på sjøbott

**Suffiks vertikalnivå**

- [Formål]nr\_1
- [Formål]nr\_2
- [Formål]nr\_3
- [Formål]nr\_4

**Eierform**

- o = offentlig
- f = felles
- ingen bokstav = privat

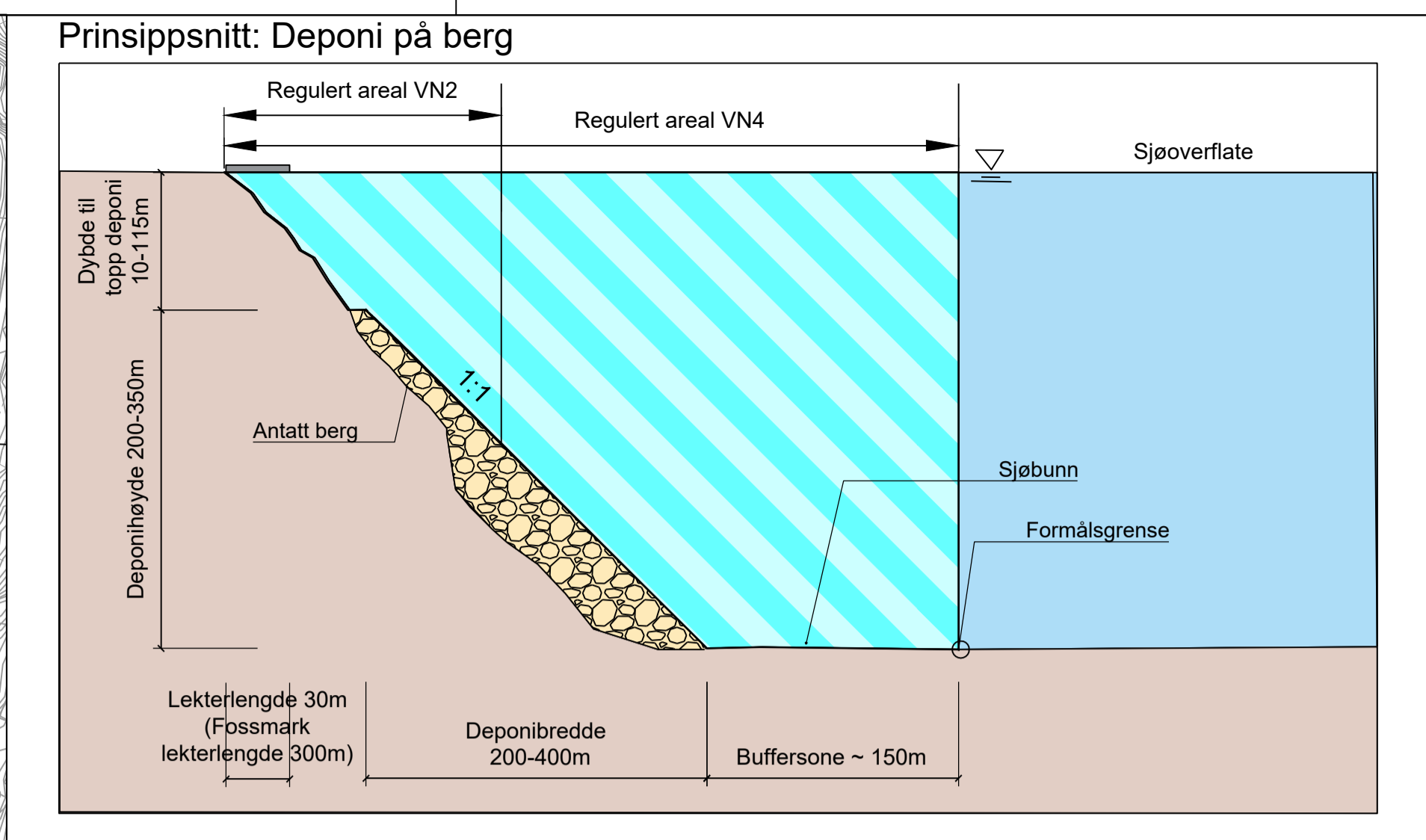
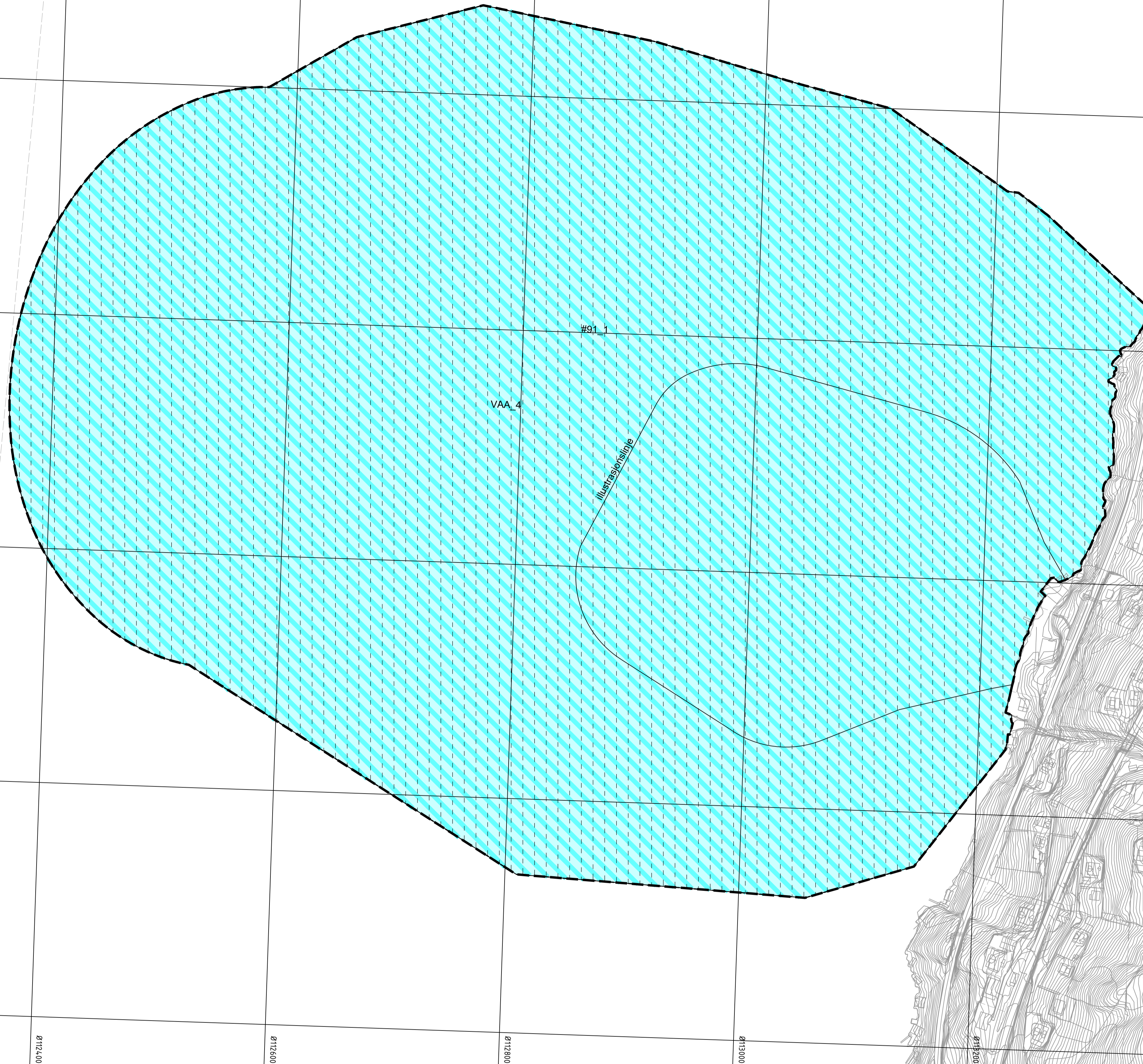
**Kartopplysninger**

- Kilde for basiskart: FKB - Geovekst
- Dato for basiskart: 16.04.2020
- Koordinatsystem: Eurof 89 - NTM 5
- Høydegrunnlag: NN2000
- Ekvidistanse: 1 meter
- Kartmålestokk: 1:2000 i A1

0 25.0 50.0 75.0 100m

Revisjon	Dato	Saksnr.	Signatur
Reguleringsplan med bestemmelser for			
<b>E16 og Vossebanen Arna - Stanghelle</b>			PlanID: NO201703
Kartblad 20 av 49	Deponi MK5 Boge	Kartserie 1 av 2	Alternativ 1 (B1)
Saksbehandling i følge plan- og bygningsloven	Dato	Saksnr.	Signatur
Kunngjøring oppstart av reguleringsarbeid	27.04.18-06.07.18	-	
Kunngjøring utvidelse av planområde	11.12.19-24.01.20	-	
Vedtatt om høring og offentlig ettersyn			
Periode for høring og offentlig ettersyn			
Vedtatt Kommunal- og moderniseringsdepartementet			
	Dato	Utarbeidet av	Doknr.
	15.01.2021	Ramboll Sveve ANS	
	Rev.ar.	Forslagsstiller	
	03B	Bane NOR og Statens vegvesen	
<b>BANE NOR</b>	Statens vegvesen		UAS-01-X-00021

Vertikalnivå 4



**Reguleringsplan PBL 2008**

**§12-5. Nr. 1 - Bygninger og anlegg**

BA	Bygninger og anlegg [1001]
B	Bustader [1110]
BBH	Barnehage [1161]
BN	Næringsbygninger [1300]
BE	Energianlegg [1510]
BAS	Andre særskilt angitte bygninger og anlegg [1590]
BKB	Kombinert bygge- og anleggsformål [1800]
BKB	Bustad/foretning [1801]
BAA	Angitt bygge- og anleggsformål kombinert med andre angitte hovedformål [1900]

**§12-5. Nr. 2 - Samferdselsanlegg og teknisk infrastruktur**

SKV	Keyeveg [2011]
SF	Fortau [2012]
SGS	Gang/sykkelveg [2015]

SGG	Gangveg/gangareal/gågate [2016]
SVT	Annan veggrunn - teknisk anlegg [2018]
SVG	Annan veggrunn - grøntareal [2019]
SB	Bane [2020]
STJ	Trasé for jernbane [2021]
SBT	Annan banegrunn - tekniske anlegg [2028]
SKH	Kollektivhaldeplass [2073]
SPA	Parkeringsplassar [2080]
SR	Rasteplass [2081]
SKF	Kombinerte formål for samferdselsanlegg og/eller tekniske infrastrukturtrasear [2800]

**§12-5. Nr. 3 - Grøntstruktur**

GTD	Turdrag [3030]
GF	Frømråde [3040]

**§12-5. Nr. 5 - Landbruks-, natur- og friluftformål og reindrift**

L	LNFR areal for nødvendige tiltak for landbruk og reindrift og gardstilknytt næringsvirksomhet basert på ressursgrunnlaget på garden [5100]
---	--

**§12-5. Nr. 6 - Bruk og vern av sjø og vassdrag, med tilhørende strandsone**

V	Bruk og vern av sjø og vassdrag med tilhørende strandsone [6001]
VAA	Angitt formål i sjø og vassdrag med eller utan tilhørende strandsone kombinert med andre angitte hovedformål [6900]

**§12-6 - Omsynssoner**

H40	Friskt [140]
H190	Andre sikringssoner [190]
H310	Ras- og skredfare [310]
H320	Flomfare [320]
H410	Krav som gjeld infrastruktur [410]
H450	Infrastruktursoner massebank [450]
H530	Omsyn friluftsliv [530]

**§12-7 - Føresetningsområder**

H570	Bevaring kulturmiljø [570]
H730	Bandlegging etter lov om kulturminne [730]
H740	Bandlegging etter andre lover [740]

**Linjesymbol**

---	PblMidlByggAnleggGrense
-.-.-	RpAngittHensynGrense
---	RpBestemmelseGrense
---	RpBandleggingGrense
---	RpFareGrense
---	RpFormålGrense
---	RpGrense
---	RpInfrastrukturGrense
---	RpSikringGrense

**Byggegrense** [1211]

**Bebyggelse som forutsettes fjernet** [1215]

**Regulert senterlinje** [1221]

**Frisklinje** [1222]

**Regulert støyskjerm** [1227]

**Bru** [1252]

**Tunnelåpning** [1253]

**Avkjørsel - både inn og utkjøring** [1242]

**Punktsymboler**

**Vertikalnivå**

Vertikalnivå 1 - under bakken [Formål]nr\_1

Vertikalnivå 2 - på bakken [Formål]nr\_2

Vertikalnivå 3 - i bru [Formål]nr\_3

Vertikalnivå 4 - på sjøbott [Formål]nr\_4

**Eierform**

o = offentlig

f = felles

ingen bokstav = privat

**Kartopplysninger**

Kilde for basiskart: FKB - Geovekst

Dato for basiskart: 16.04.2020

Koordinatsystem: Eurof 89 - NTM 5

Høydegrunnlag: NN2000

Ekvidistanse: 1 meter

Kartmålestokk: 1:2000 i A1

0 25.0 50.0 75.0 100m

**Revisjon**

Dato	Saksnr.	Signatur

Reguleringsplan med bestemmelser for

## E16 og Vossebanen Arna - Stanghelle

Kartblad 21 av 49 Deponi MK05 Boge Kartserie 1 av 2 Alternativ 1 (B1)

**Saksbehandling i følge plan- og bygningsloven**

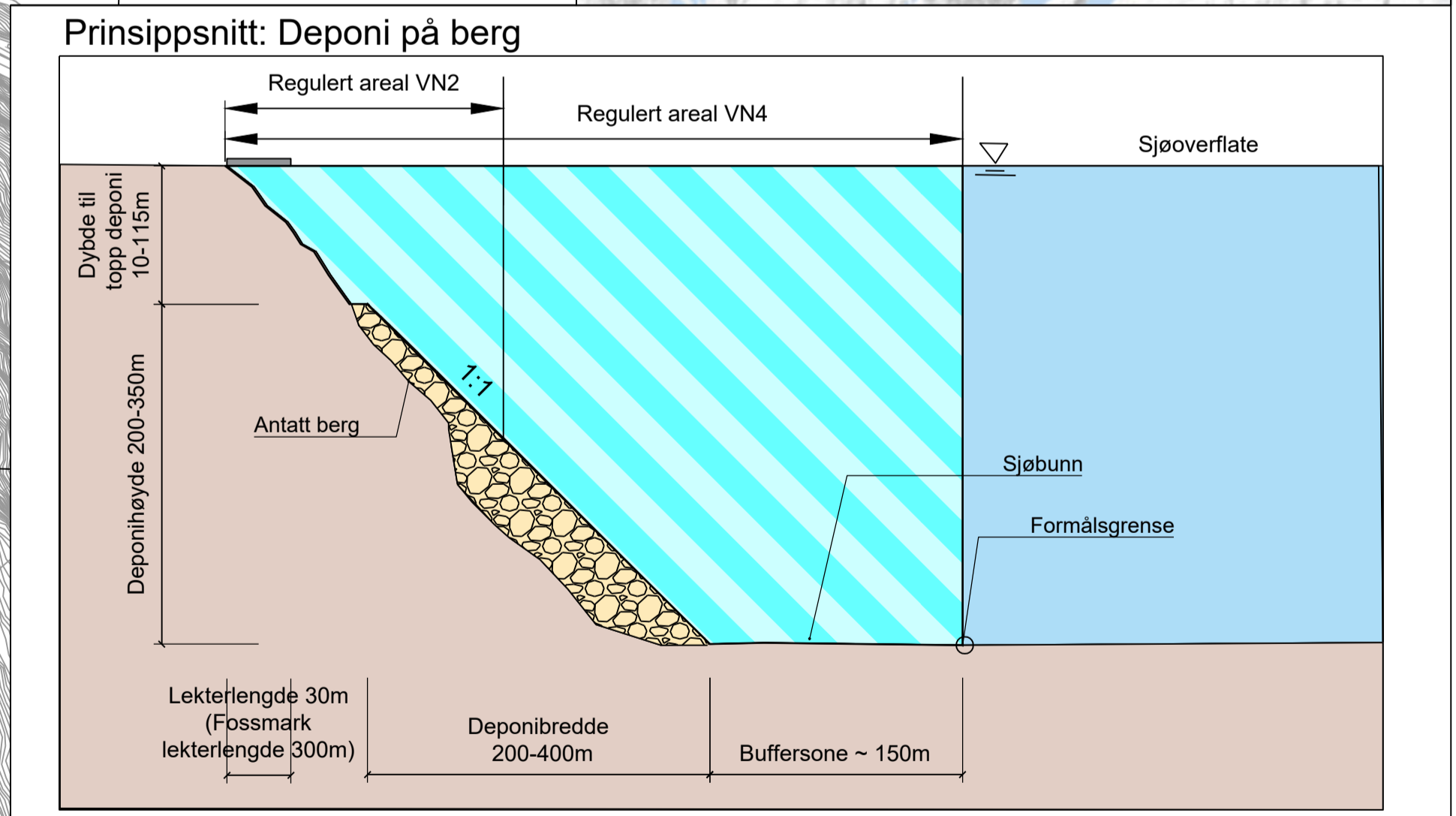
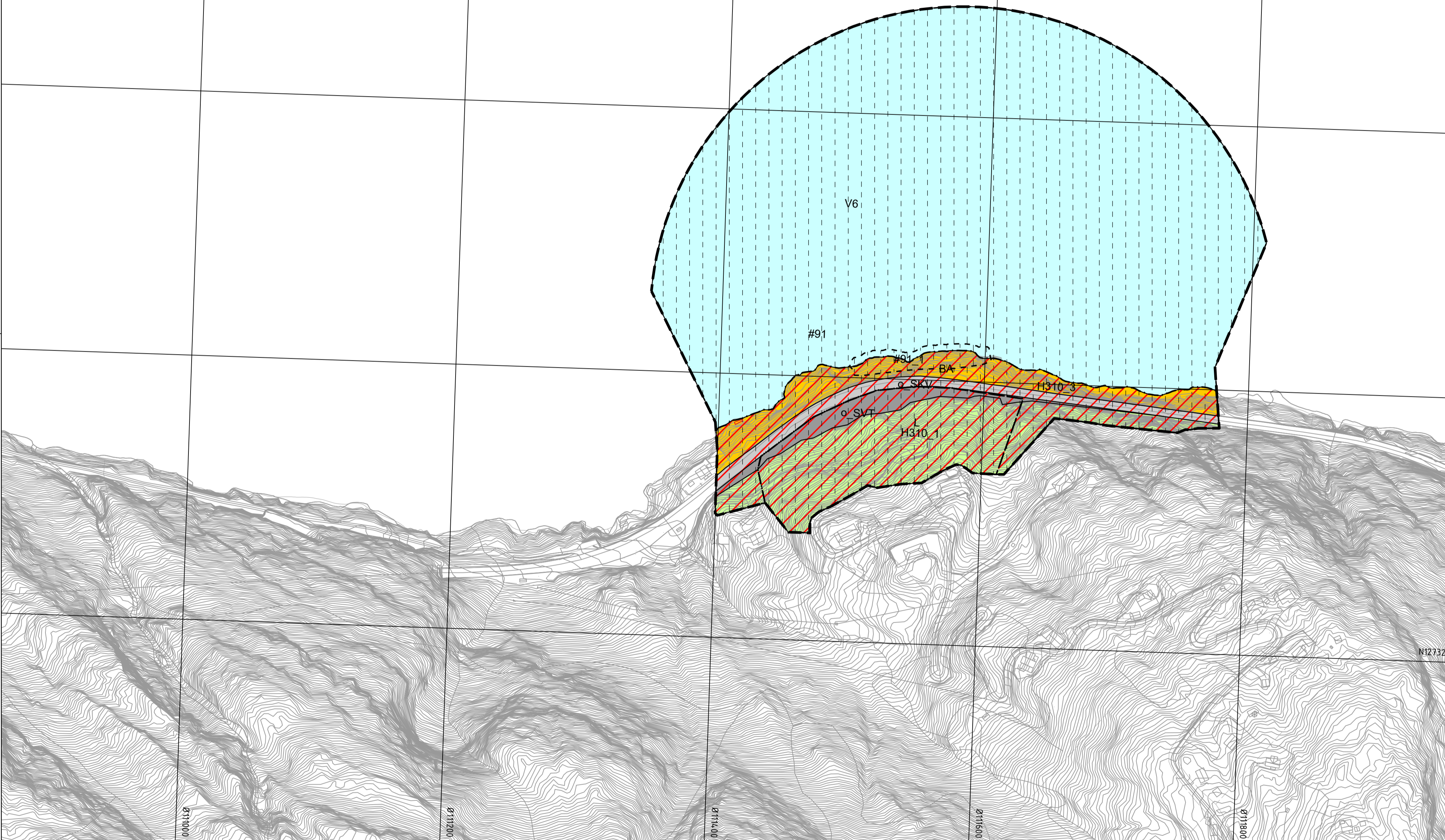
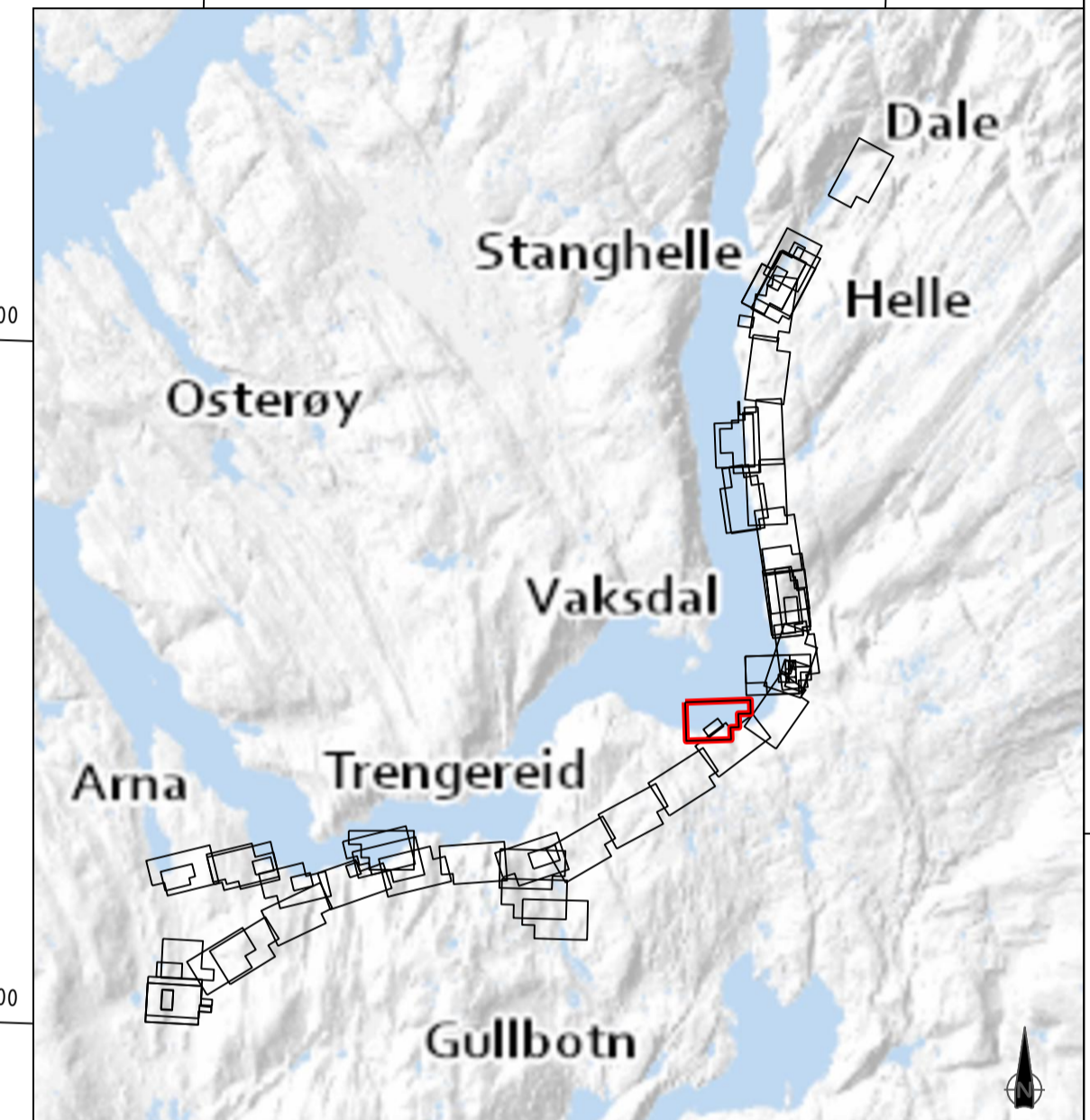
Dato	Saksnr.	Signatur
Kunngjøring oppstart av reguleringsarbeid	27.04.18-06.07.18	-
Kunngjøring utvidelse av planområde	11.12.19-24.01.20	-
Vedtatt om høring og offentlig ettersyn		
Periode for høring og offentlig ettersyn		
Vedtatt Kommunal- og moderniseringsdepartementet		

**Dato** 15.01.2021 **Utarbeidet av** Rambøll Sweco ANS **Doknr.**

**Rev.nr.** 03B **Forslagstiller** Bane NOR og Statens vegvesen **UAS-01-X-00022**

**BANE NOR** Statens vegvesen





**Reguleringsplan PBL 2008**

**§12-5. Nr. 1 - Bygninger og anlegg**

- BA Bygninger og anlegg [1001]
- B Bustader [1110]
- BBH Barnehage [1161]
- BN Næringsbygninger [1300]
- BE Energianlegg [1510]
- BAS Andre særskilt angitte bygninger og anlegg [1590]
- BKB Kombineret bygge- og anleggsformål [1800]
- BKB Bustad/foretning [1801]
- BAA Angitt bygge- og anleggsformål kombinert med andre angitte hovedformål [1900]

**§12-5. Nr. 2 - Samferdselsanlegg og teknisk infrastruktur**

- SKV Køyevveg [2011]
- SF Fortau [2012]
- SGS Gang-/sykkelveg [2015]

- SGG Gangveg/gangareal/gågate [2016]
- SVT Annan veggrunn - teknisk anlegg [2018]
- SVG Annan veggrunn - grøntareal [2019]
- SB Bane [2020]
- STJ Trase for jernbane [2021]
- SBT Annan banegrunn - tekniske anlegg [2028]
- SKH Kollektivhaldeplass [2073]
- SPA Parkeringsplassar [2080]
- SR Rasteplass [2081]
- SKF Kombinerte formål for samferdselsanlegg og/eller tekniske infrastrukturtrasear [2800]

**§12-5. Nr. 3 - Grøntstruktur**

- GTD Turdrag [3030]
- GF Friområde [3040]

**§12-5. Nr. 5 - Landbruks-, natur- og friluftformål og reindrift**

- L LNFR areal for nødvendige tiltak for landbruk og reindrift og gardstilknytt næringsvirksomhet basert på ressursgrunnlaget på garden [5100]

**§12-5. Nr. 6 - Bruk og vern av sjø og vassdrag, med tilhørende strandsone**

- V Angitt formål i sjø og vassdrag med tilhørende strandsone [6001]
- VAA Angitt formål i sjø og vassdrag med eller utan tilhørende strandsone kombinert med andre angitte hovedformål [6900]

**§12-6 - Omsynssoner**

- F140 Friskt [140]
- F190 Andre sikringssoner [190]
- F310 Ras- og skredfare [310]
- F320 Flomfare [320]
- F410 Krav som gjeld infrastruktur [410]
- F450 Infrastruktursones massebank [450]
- F530 Omsyns friluftsliv [530]

**§12-7 - Foresegnområder**

- F730 Midlertidig bygge- og anleggsområde
- F740 Portal [2]
- F750 Rensebasseng/Brannbasseng [2]

**Linjesymbol**

- PblMidlByggAnleggGrense
- RpAngittHensynGrense
- RpBestemmelseGrense
- RpBåndleggingGrense
- RpFareGrense
- RpFormålGrense
- RpGrense
- RpInfrastrukturGrense
- RpSikringGrense

**Byggegrense** [1211]

**Bebyggelse som forutsettes fjernet** [1215]

**Regulert senterlinje** [1221]

**Frisiklinje** [1222]

**Regulert støyskjerm** [1227]

**Bru** [1252]

**Tunnelåpning** [1253]

**Avkjørsel - både inn og utkjøring** [1242]

**Punktsymboler**

**Vertikalnivå**

- o = offentlig
- f = felles
- ingen bokstav = privat

**Kartopplysninger**

- Kilde for basiskart: FKB - Geovekst
- Dato for basiskart: 16.04.2020
- Koordinatsystem: Eurof 89 - NTM 5
- Høydegrunnlag: NN2000
- Ekvidistanse: 1 meter
- Kartmålestokk: 1:2000 i A1

**Revisjon**

Revisjon	Dato	Saksnr.	Signatur
Reguleringsplan med bestemmelser for E16 og Vossebanen Arna - Stanghelle			

Kartblad 24 av 49 Deponi MK06 Langhelleneset Kartserie 1 av 2 Alternativ 1 (B1)

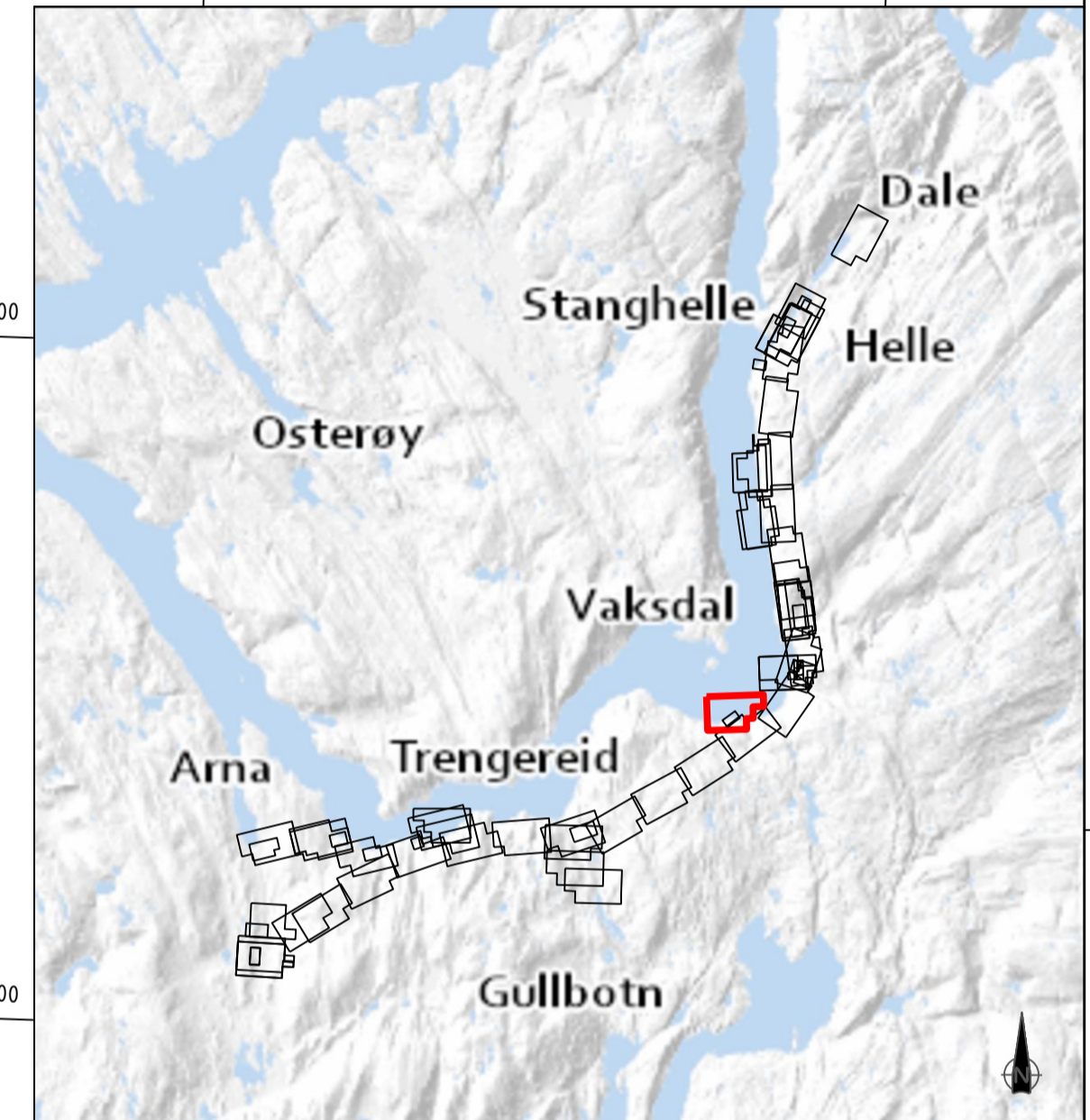
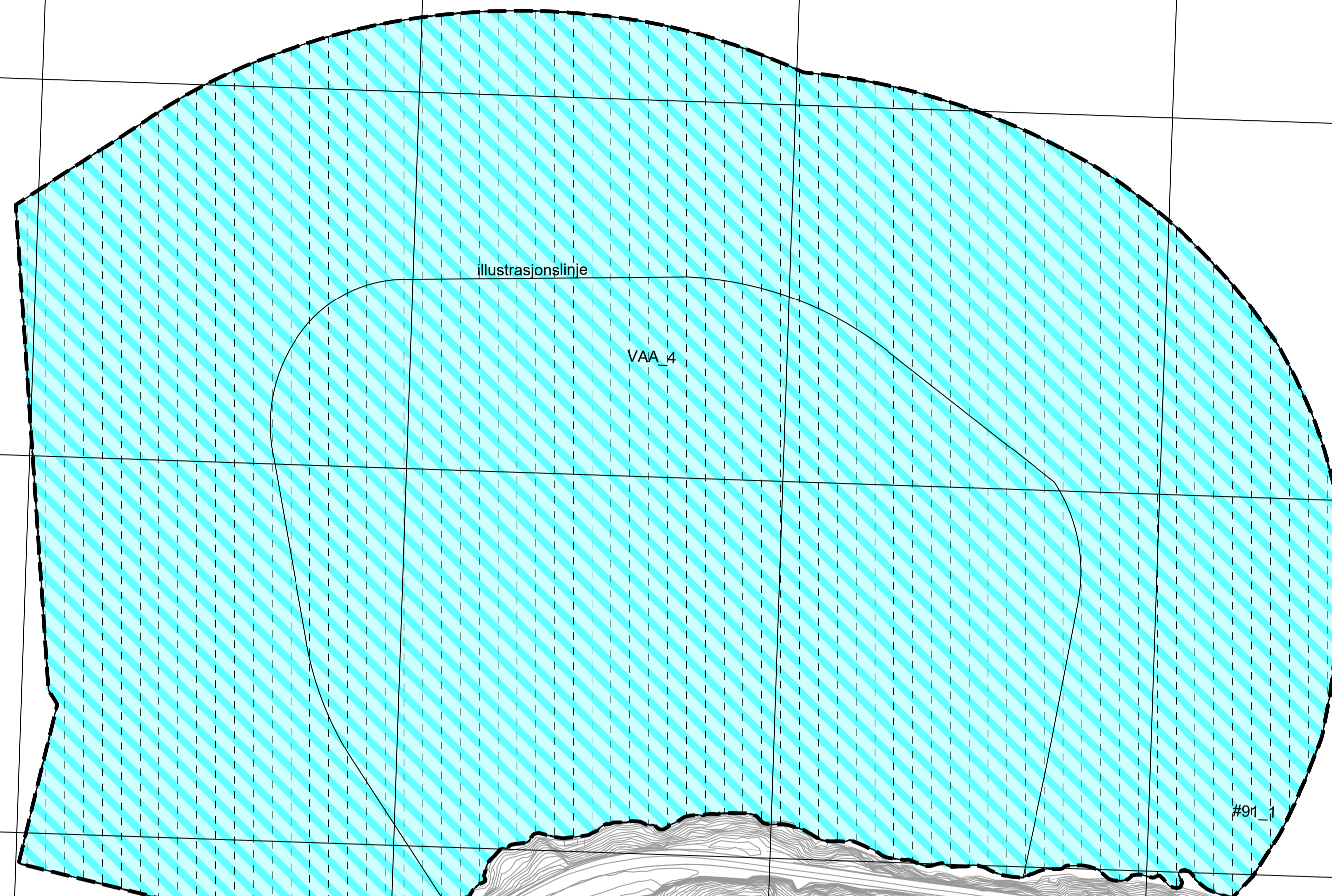
**Saksbehandling i følge plan- og bygningsloven**

Dato	Saksnr.	Signatur
Kunngjøring oppstart av reguleringsarbeid	27.04.18-06.07.18	-
Kunngjøring utvidelse av planområde	11.12.19-24.01.20	-
Vedtatt om høring og offentlig ettersyn		
Periode for høring og offentlig ettersyn		
Vedtatt Kommunal- og moderniseringsdepartementet		

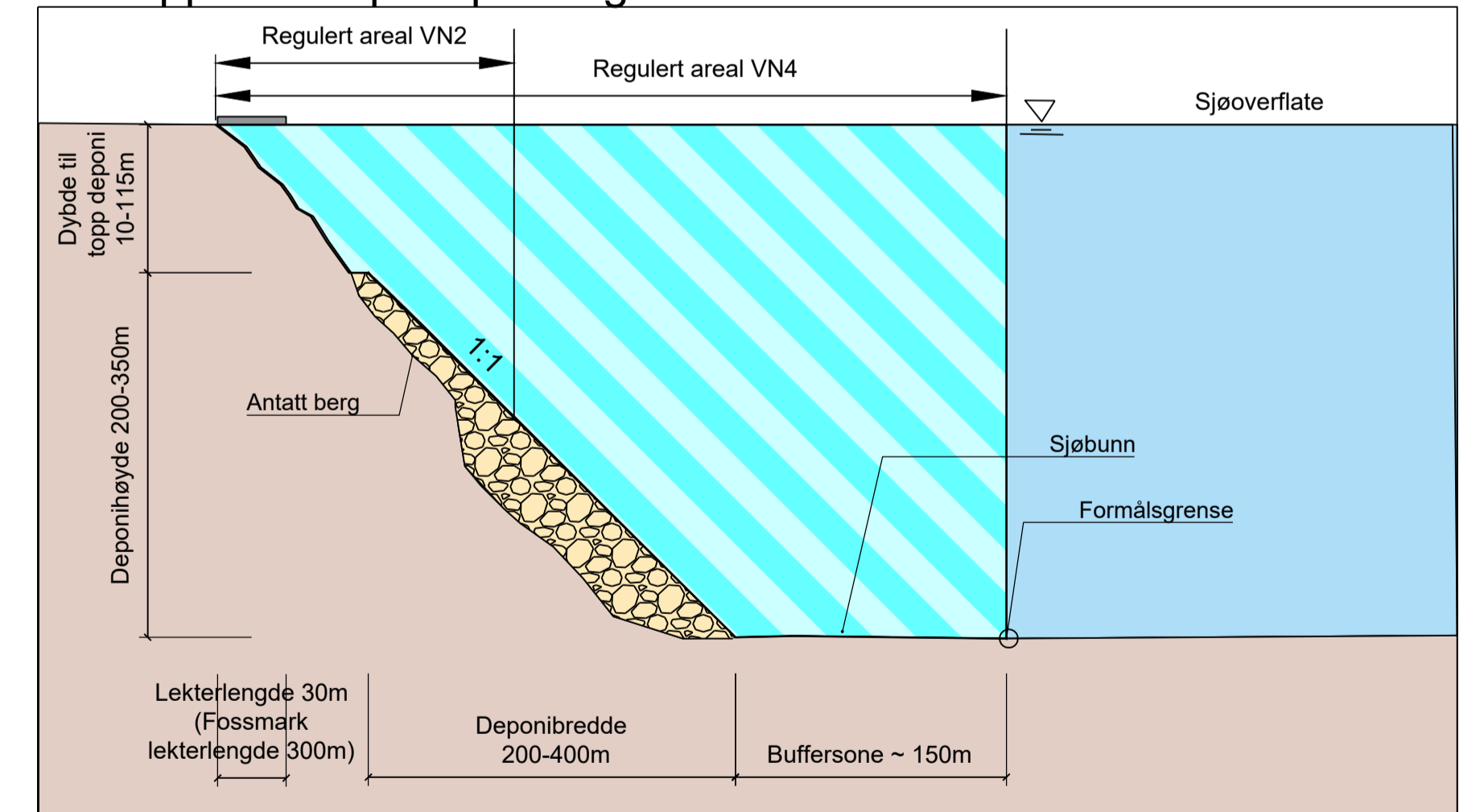
Dato 15.01.2021 Utarbeidet av Ramboll Sweco ANS Doknr. 03B Forslagstiller Bane NOR og Statens vegvesen UAS-01-X-00025

**PlanID:** NO201703

**Statens vegvesen**



Prinsipsnitt: Deponi på berg



**Reguleringsplan PBL 2008**

- §12-5. Nr. 1 - Bygninger og anlegg**
- BA** Bygninger og anlegg [1001]
  - B** Bustader [1110]
  - BBH** Barnehage [1161]
  - BN** Næringsbygninger [1300]
  - BE** Energianlegg [1510]
  - BAS** Andre særskilt angitte bygninger og anlegg [1590]
  - BKB** Kombineret bygge- og anleggsformål [1800]
  - BKB** Bustad/foretning [1801]
  - BAA** Angitt bygge- og anleggsformål kombinert med andre angitte hovedformål [1900]
- §12-5. Nr. 2 - Samferdselsanlegg og teknisk infrastruktur**
- SKV** Køyevveg [2011]
  - SF** Fortau [2012]
  - SGS** Gang-/sykkelveg [2015]

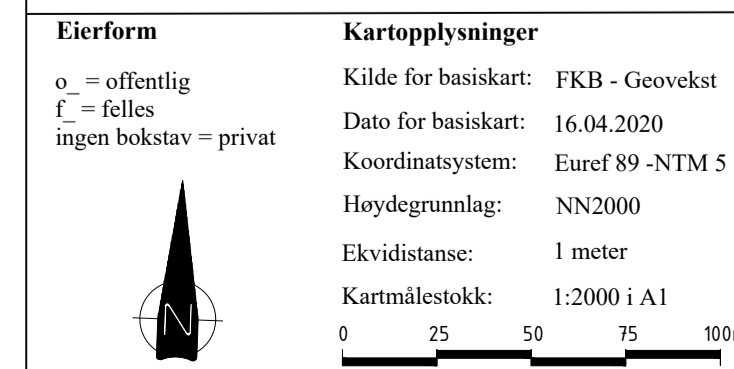
- SGG** Gangveg/gangareal/gågate [2016]
  - SVT** Annan veggrunn - teknisk anlegg [2018]
  - SVG** Annan veggrunn - grøntareal [2019]
  - SB** Bane [2020]
  - STJ** Trasé for jernbane [2021]
  - SBT** Annan banegrunn - tekniske anlegg [2028]
  - SKH** Kollektivhaldeplass [2073]
  - SPA** Parkeringsplassar [2080]
  - SR** Rasteplass [2081]
  - SKF** Kombinerte formål for samferdselsanlegg og/eller teknisk infrastrukturtrasear [2800]
- §12-5. Nr. 3 - Grøntstruktur**
- GTD** Turdrag [3030]
  - GF** Friområde [3040]

- §12-5. Nr. 5 - Landbruks-, natur- og friluftformål og reindrift**
- L** LNFR areal for nødvendige tiltak for landbruk og reindrift og gardstilknytt næringsvirksomhet basert på ressursgrunnlaget på gården [5100]
- §12-5. Nr. 6 - Bruk og vern av sjø og vassdrag, med tilhørende strandsone**
- V** Angitt formål i sjø og vassdrag med eller utan tilhørende strandsone kombinert med andre angitte hovedformål [6900]
- §12-6 - Omsynssoner**
- H40** Friskt [140]
  - H90** Andre sikringssoner [190]
  - H30** Ras- og skredfare [310]
  - H30** Flomfare [320]
  - H40** Krav som gjeld infrastruktur [410]
  - H40** Infrastruktursones massebank [450]
  - H30** Omsyn friluftsliv [530]

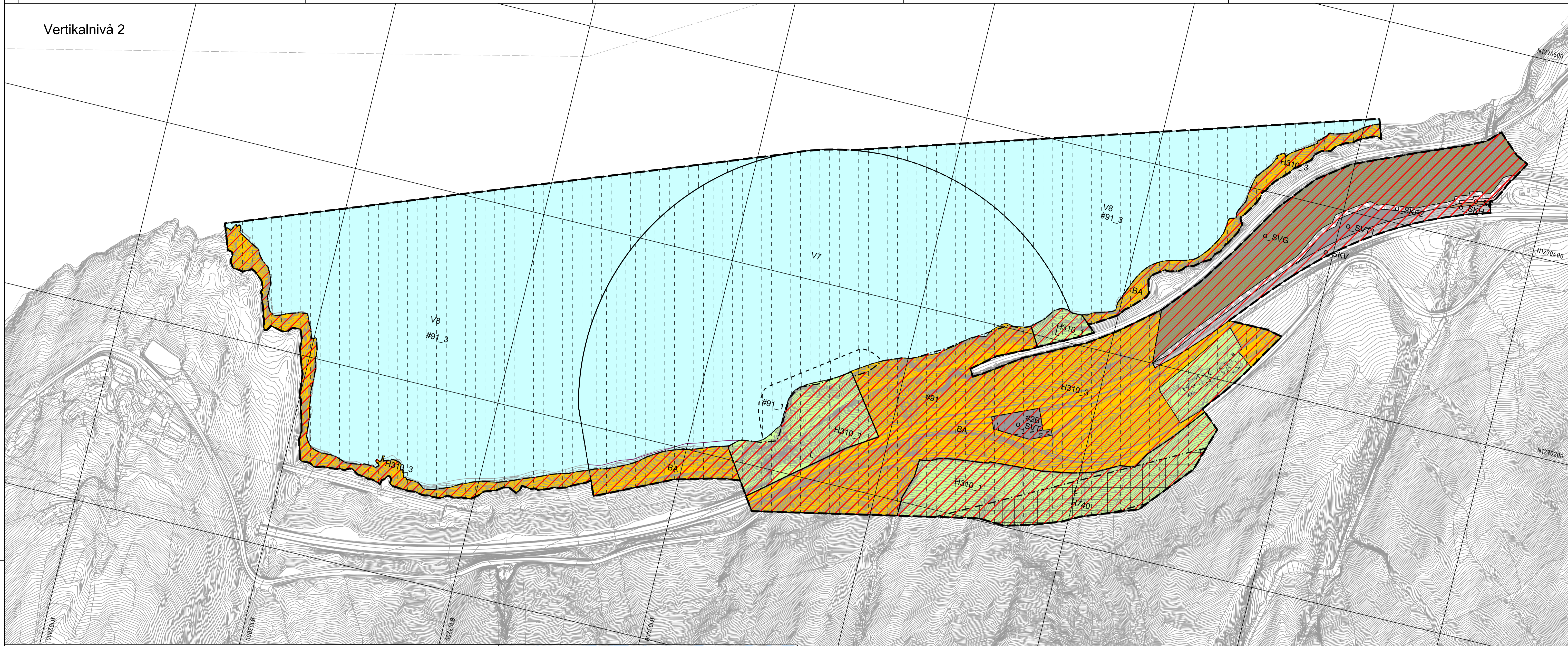
- §12-7 - Føresegnerområder**
- H40** Midlertidig bygge- og anleggsområde
  - H40** Portal [2]
  - H2B** Rensebasseng/Brannbasseng [2]
- Linjesymbol**
- - - PblMidlByggAnleggGrense
  - - - RpAngittHensynGrense
  - - - RpBestemmelseGrense
  - - - RpBåndleggingGrense
  - - - RpFareGrense
  - - - RpFormålGrense
  - - - RpGrense
  - - - RpInfrastrukturGrense
  - - - RpSikringGrense

- - - Byggegrense [1211]
  - - - Bebyggelse som forutsettes fjernet [1215]
  - - - Regulert senterlinje [1221]
  - - - Frisiktlinje [1222]
  - - - Regulert støyskjerm [1227]
  - - - Bru [1252]
- Punktsymboler**
- - - Tunnelåpning [1253]
  - - - Avkjørsel - både inn og utkjøring [1242]

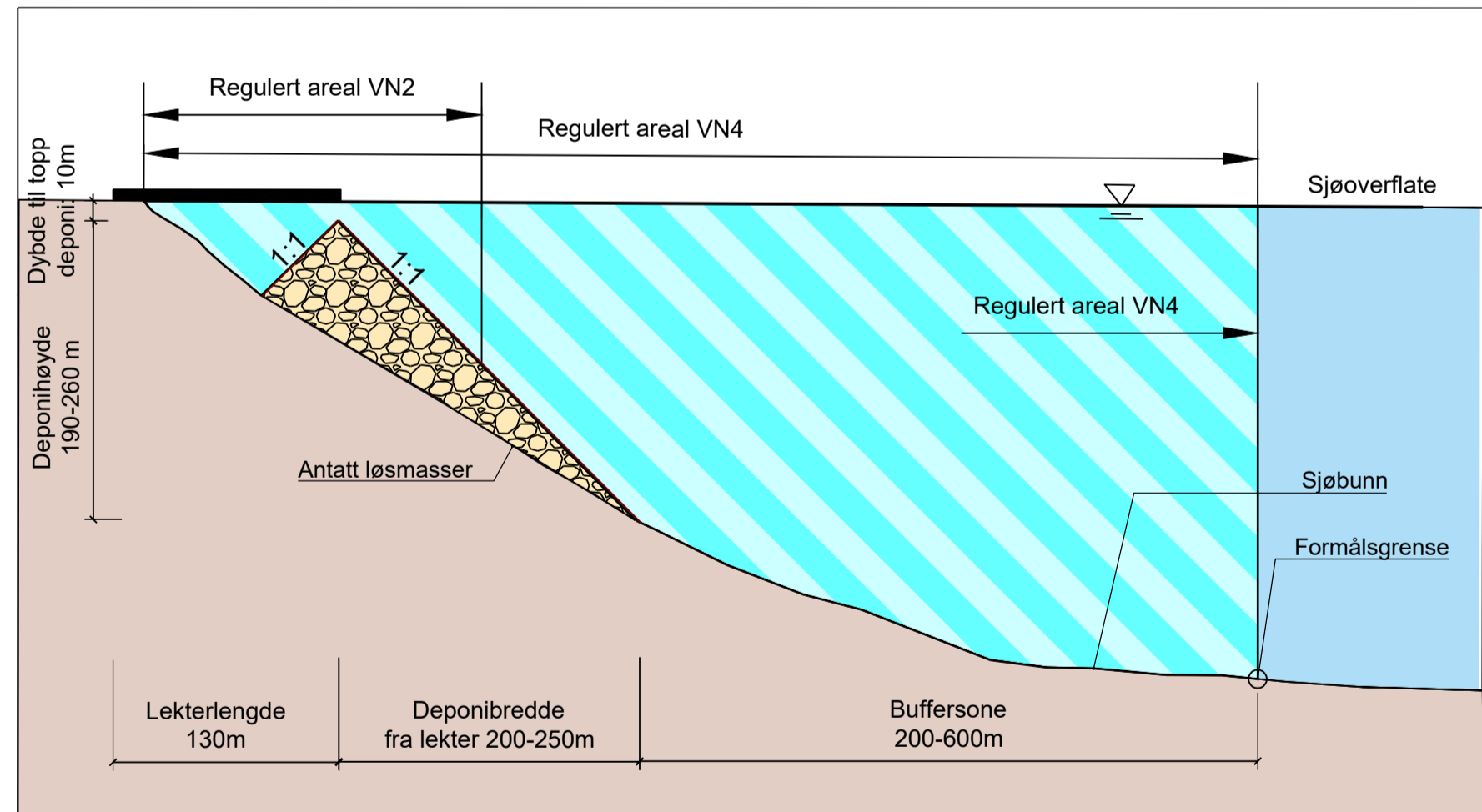
- Vertikalnivå**
- Vertikalnivå 1 - under bakken [Formål]nr\_1
  - Vertikalnivå 2 - på bakken [Formål]nr\_2
  - Vertikalnivå 3 - i bru [Formål]nr\_3
  - Vertikalnivå 4 - på sjøbott [Formål]nr\_4



Revisjon	Dato	Saksnr.	Signatur
Reguleringsplan med bestemmelser for			
<b>E16 og Vossebanen Arna - Stanghelle</b>			PlanID: NO201703
Kartblad 25 av 49 Deponi MK06 Langhelleneset	Kartserie 1 av 2 Alternativ 1 (B1)		
Saksbehandling i følge plan- og bygningsloven	Dato	Saksnr.	Signatur
Kunngjøring oppstart av reguleringsarbeid	27.04.18-06.07.18	-	
Kunngjøring utvidelse av planområde	11.12.19-24.01.20	-	
Vedtatt om høring og offentlig ettersyn			
Periode for høring og offentlig ettersyn			
Vedtatt Kommunal- og moderniseringsdepartementet			
	Dato 15.01.2021	Utarbeidet av Ramboll Sveco ANS	Doknr.
	Rev.ar. 03B	Forslagstiller Bane NOR og Statens vegvesen	UAS-01-X-00026



Prinsipsnitt: Deponi på løsmasser



**Reguleringsplan PBL 2008**

- §12-5. Nr. 1 - Bygninger og anlegg**
- BA Bygninger og anlegg [1001]
  - B Bustader [1110]
  - BBH Barnehage [1161]
  - BN Næringsbygninger [1300]
  - BE Energianlegg [1510]
  - BAS Andre særskilt angitte bygninger og anlegg [1590]
  - BKB Kombineret bygge- og anleggsformål [1800]
  - BKB Bustad/foretning [1801]
  - BAA Angitt bygge- og anleggsformål kombinert med andre angitte hovedformål [1900]
- §12-5. Nr. 2 - Samferdselsanlegg og teknisk infrastruktur**
- SKV Køyereveg [2011]
  - SF Fortau [2012]
  - SGS Gang-/sykkeveg [2015]

- SGG Gangveg/gangareal/gågate [2016]
  - SVT Annan veggrunn – teknisk anlegg [2018]
  - SVG Annan veggrunn – grøntareal [2019]
  - SB Bane [2020]
  - STJ Trasé for jernbane [2021]
  - SBT Annan banegrunn – tekniske anlegg [2028]
  - SKH Kollektivhaldeplass [2073]
  - SPA Parkeringsplasser [2080]
  - SR Rasteplass [2081]
  - SKF Kombinerte formål for samferdselsanlegg og/eller tekniske infrastrukturtraser [2800]
- §12-5. Nr. 3 – Grøntstruktur**
- GTD Turdrag [3030]
  - GF Friområde [3040]

- §12-5. Nr. 5 – Landbruks-, natur- og friluftformål og reindrift**
- L LNFR areal for nødvendige tiltak for landbruk og reindrift og gardsstykki næringsverksmid basert på ressursgrunnlaget på garden [5100]
- §12-5. Nr. 6 – Bruk og vern av sjø og vassdrag, med tilhørende strandsoner**
- V Bruk og vern av sjø og vassdrag med tilhørende strandsoner [6001]
  - VAA Angitt formål i sjø og vassdrag med eller utan tilhørende strandsoner kombinert med andre angitte hovedformål [6900]
- §12-6 - Omsynssoner**
- F140 Frisikt [140]
  - R190 Andre sikringssoner [190]
  - R310 Ras- og skredfare [310]
  - R320 Flomfare [320]
  - R410 Krav som gjeld infrastruktur [410]
  - R450 Infrastruktursoner massebank [450]
  - R530 Omsyn friluftsliv [530]

- H570 Bevaring kulturmiljø [570]
  - H300 Bandlegging etter lov om kulturminne [730]
  - H400 Bandlegging etter andre lover [740]
- §12-7 - Føresegnsråder**
- M100 Midlertidig bygge- og anleggsområde [100]
  - P2 Portal [2]
  - R2B Rensebasseng/Brannbasseng [2]
- Linjesymbol**
- PbiMidtByggAnleggGrense
  - RpAngittHensynGrense
  - RpBestemmelseGrense
  - RpBåndleggingGrense
  - RpFareGrense
  - RpFormålGrense
  - RpGrense
  - RpInfrastrukturGrense
  - RpSikringGrense

- Byggegrense [1211]
  - Bebyggelse som forutsettes fjernet [1215]
  - Regulert senterlinje [1221]
  - Friskiltlinje [1222]
  - Regulert støyskjerm [1227]
  - Bru [1252]
- Punktsymboler**
- Tunnelåpning [1253]
  - Avkjørsel - både inn og utkjøring [1242]

**Vertikalnivå**

Vertikalnivå 1 - under bakken  
 Vertikalnivå 2 - på bakken  
 Vertikalnivå 3 - i bru  
 Vertikalnivå 4 - på sjøbott

**Suffiks vertikalnivå**

[Formål][nr]\_1  
 [Formål][nr]  
 [Formål][nr]\_3  
 [Formål][nr]\_4

**Eierform**

o = offentlig  
 f = felles  
 ingen bokstav = privat

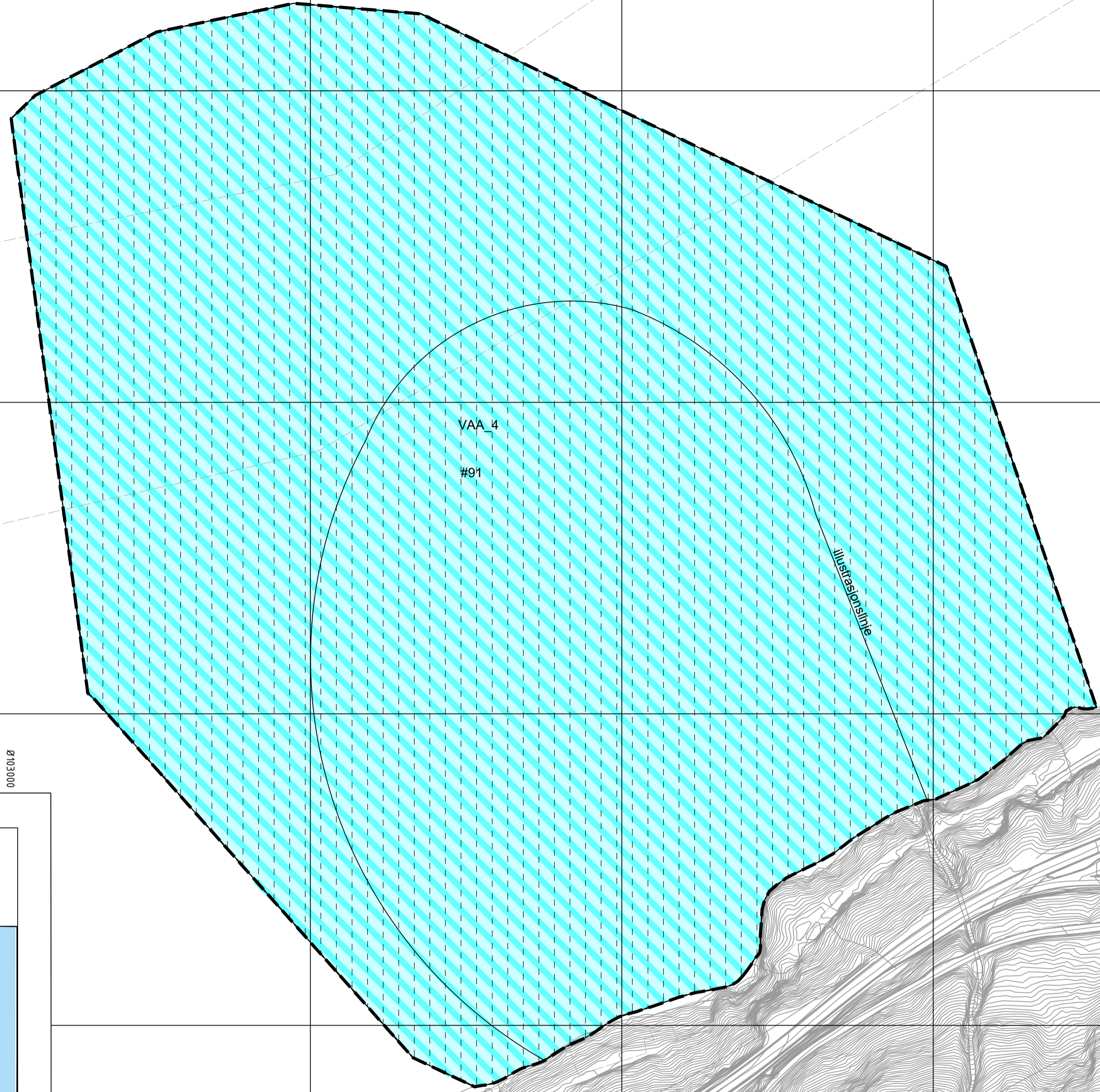
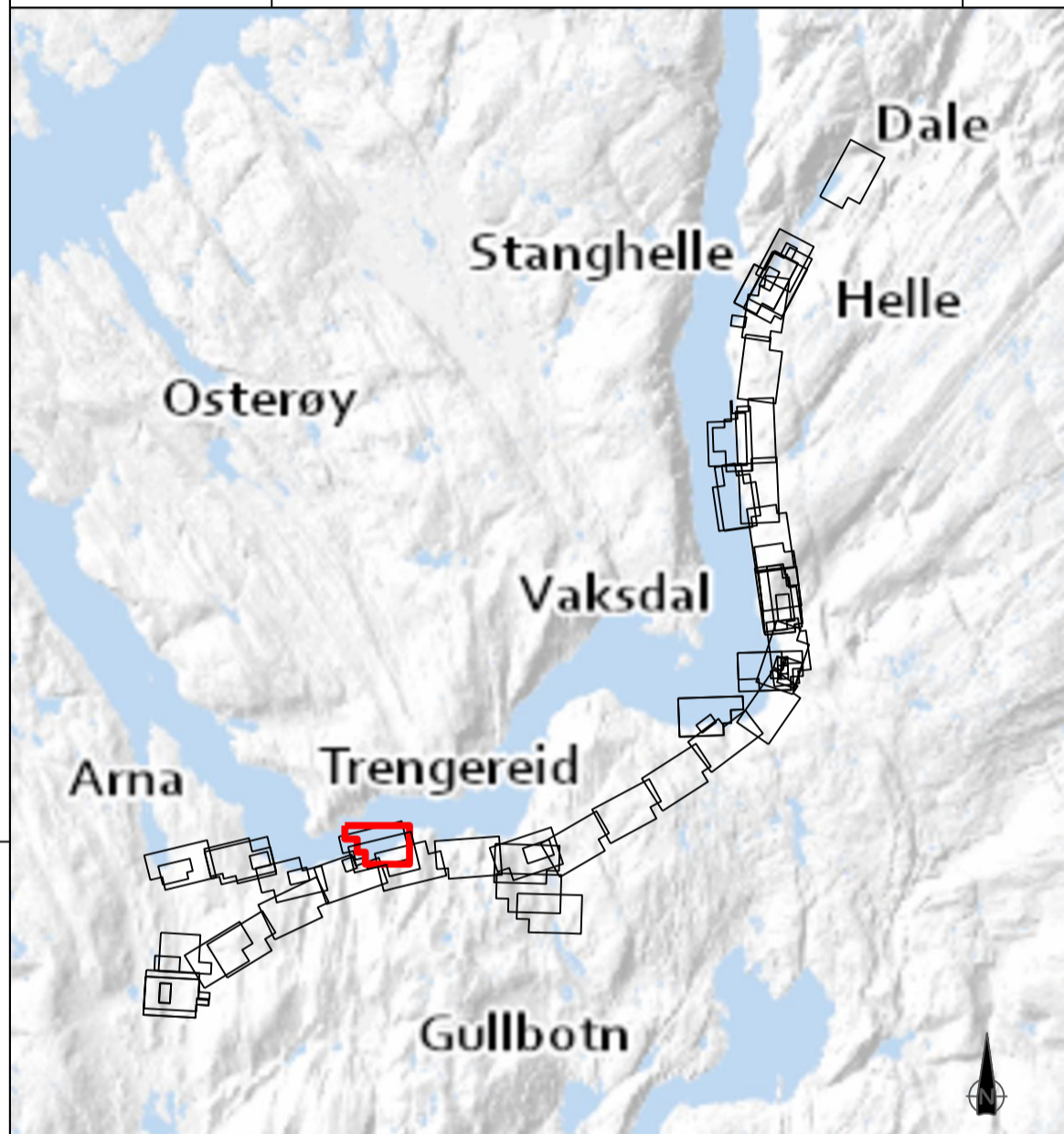
**Kartopplysninger**

Kilde for basiskart: FKB - Geovekst  
 Dato for basiskart: 16.04.2020  
 Koordinatsystem: Euref 89 - NTM 5  
 Høydegrunnlag: NN2000  
 Ekvidistanse: 1 meter  
 Kartmålestokk: 1:2000 i A1

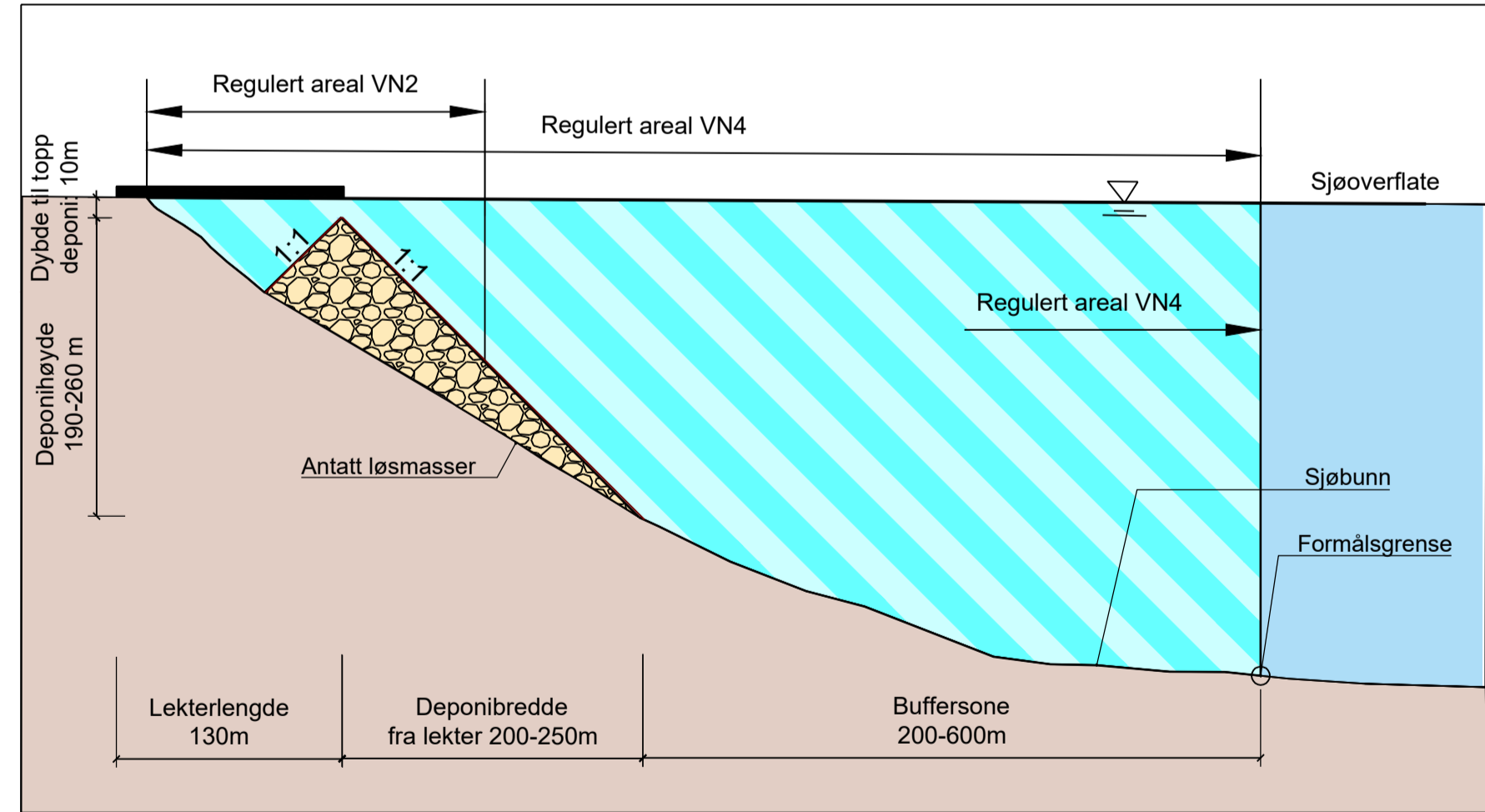
0 25.0 50.0 75.0 100m

Revisjon	Dato	Saksnr.	Signatur	
1				
Reguleringsplan med bestemmelser for			PlanID: NO201703	
<b>E16 og Vossebanen Arna - Stanghelle</b>				
Kartblad 36 av 49 Deponi MK 07 Romslo		Kartserie 1 av 2 Alternativ 1 (B1)		
Saksbehandling i følge plan- og bygningsloven		Dato	Saksnr.	Signatur
Kunngjøring oppstart av reguleringsarbeid		27.04.18-06.07.18	-	
Kunngjøring utvidelse av planområde		11.12.19-24.01.20	-	
Vedtatt om høring og offentlig ettersyn				
Periode for høring og offentlig ettersyn				
Vedtatt Kommunal- og moderniseringsdepartementet				
Dato	15.01.2021	Utført av	Ramboll Sweco ANS	Doknr.
Rev.nr.	03H	Forslagstiller	Bane NOR og Statens vegvesen	UAS-01-X-00037

Vertikalnivå 4



Prinsippsnitt: Deponi på løsmasser



**Reguleringsplan PBL 2008**

**§12-5. Nr. 1 - Bygninger og anlegg**

- BA Bygninger og anlegg [1001]
- B Bustader [1110]
- BBH Barnehage [1161]
- BN Næringsbygninger [1300]
- BE Energianlegg [1510]
- BAS Andre særskilt angitte bygninger og anlegg [1590]
- BKB Kombineret bygge- og anleggsformål [1800]
- BKB Bustad/foretning [1801]
- BAA Angitt bygge- og anleggsformål kombinert med andre angitte hovedformål [1900]

**§12-5. Nr. 2 - Samferdselsanlegg og teknisk infrastruktur**

- SKV Køyereveg [2011]
- SF Fortau [2012]
- SGS Gang-/sykkelveg [2015]

- SGG Gangveg/gangareal/gågate [2016]
  - SVT Annan veggrunn - teknisk anlegg [2018]
  - SVG Annan veggrunn - grøntareal [2019]
  - SB Bane [2020]
  - STJ Trase for jernbane [2021]
  - SBT Annan banegrunn - tekniske anlegg [2028]
  - SKH Kollektivhaldeplass [2073]
  - SPA Parkeringsplassar [2080]
  - SR Rasteplass [2081]
  - SKF Kombinerte formål for samferdselsanlegg og/eller tekniske infrastrukturtrasear [2800]
- §12-5. Nr. 3 - Grøntstruktur**
- GTD Turdrag [3030]
  - GF Friområde [3040]

**§12-5. Nr. 5 - Landbruks-, natur- og friluftformål og reindrift**

- L LNFR areal for nødvendige tiltak for landbruk og reindrift og gardsstyrt næringsvekst basert på ressursgrunnlaget på gården [5100]

**§12-5. Nr. 6 - Bruk og vern av sjø og vassdrag, med tilhørende strandsone**

- V Bruk og vern av sjø og vassdrag med tilhørende strandsone [6001]
- VAA Angitt formål i sjø og vassdrag med eller utan tilhørende strandsone kombinert med andre angitte hovedformål [6900]

**§12-6 - Omsynssoner**

- H40 Frisikt [140]
- H190 Andre sikringssoner [190]
- H310 Ras- og skredfare [310]
- H320 Flomfare [320]
- H410 Krav som gjeld infrastruktur [410]
- H450 Infrastruktursoner massebank [450]
- H530 Omsyn friluftsliv [530]

- H570 Bevaring kulturmiljø [570]
  - H730 Bandlegging etter lov om kulturminne [730]
  - H740 Bandlegging etter andre lover [740]
- §12-7 - Føresegnsområder**
- H91 Midlertidig bygge- og anleggsområde
  - H2P Portal [2]
  - H2B Rensebasseng/Brannbasseng [2]
- Linjesymbol**
- PbiMidtByggAnleggGrense
  - RpAngittHensynGrense
  - RpBestemmelseGrense
  - RpBåndleggingGrense
  - RpFareGrense
  - RpFormålGrense
  - RpGrense
  - RpInfrastrukturGrense
  - RpSikringGrense

- Byggegrense [1211]
  - Bebyggelse som forutsettes fjernet [1215]
  - Regulert senterlinje [1221]
  - Frisiktlinje [1222]
  - Regulert stasjonskjerm [1227]
  - Bru [1252]
- Punktsymboler**
- Tunnelåpning [1253]
  - Avkjørsel - både inn og utkjøring [1242]

**Vertikalnivå**

o = offentlig  
f = felles  
ingen bokstav = privat

Suffiks vertikalnivå

Vertikalnivå 1 - under bakken [Formål][nr]\_1  
Vertikalnivå 2 - på bakken [Formål][nr]  
Vertikalnivå 3 - i bru [Formål][nr]\_3  
Vertikalnivå 4 - på sjøbott [Formål][nr]\_4

**Kartopplysninger**

Kilde for basiskart: FKB - Geovekst  
Dato for basiskart: 16.04.2020  
Koordinatsystem: Euref 89 - NTM 5  
Høydegrunnlag: NN2000  
Ekvidistans: 1 meter  
Kartmålestokk: 1:2000 i A1

0 25.0 50.0 75.0 100m

Revisjon	Dato	Saksnr.	Signatur	
Reguleringsplan med bestemmelser for			PlanID: NO201703	
<b>E16 og Vossebanen Arna - Stanghelle</b>				
Kartblad 37 av 49 Deponi MK 07 Romslø Kartserie 1 av 2 Alternativ 1 (B1)				
Saksbehandling i følge plan- og bygningsloven		Dato	Saksnr.	Signatur
Kunngjøring oppstart av reguleringsarbeid		27.04.18-06.07.18	-	
Kunngjøring utvidelse av planområde		11.12.19-24.01.20	-	
Vedtak om høring og offentlig ettersyn				
Periode for høring og offentlig ettersyn				
Vedtak Kommunal- og moderniseringsdepartementet				
Dato	15.01.2021	Utført av	Ramboll Sweco ANS	Doknr.
Rev.nr.	03H	Forslagsstiller	Bane NOR og Statens vegvesen	UAS-01-X-00038

