



Miljødirektoratet
Postboks 5672 Sluppen
7485 TRONDHEIM
Att. Pål Klevan

Saksbehandler, innvalgstelefon
Erica Neby, 62 55 11 65

Frivillig vern av skog - forslag om opprettelse av Skuta naturreservat i Nord-Odal kommune

I brev av 28. mars 2017 ble det fra to grunneiere satt frem tilbud om vern av et areal på ca. 207 dekar. Området ligger vest for rv. 24 og Sætersjøen, ca. 4,5 km nord for Bruvoll i Nord-Odal kommune. Området ble naturfaglig kartlagt høsten 2017 og rapporten konkluderte med at området har naturverdier knyttet til rik blandingsskog i lavlandet, som er lite dekket av vern i landet. Området er vurdert til å være lokalt verneverdig, men på grunn av at vi mangler vern av slike naturtyper, er det viktig å få vernet dette området. Det er ikke påvist rødlistearter i området, men dersom skogen vernes fra hogst vil det med tiden utvikles egnede habitat for sårbare arter knyttet til død ved og gamle trær. Av krevende arter som er registrert på grantrær i området kan granrustkjuke, hyllekjuke, okerskinn og gul barksopp nevnes. På seljetrær er flatkjuke, fausknål og hvitringnål registrert.

Basert på en kontroll og framskriving av eksisterende skoglige data fra området, ble det vinteren 2018 gjennomført forhandlinger med grunneierne. Avtalen om vern av området ble signert i februar 2019. Grensene ble justert noe i løpet av forhandlingen, slik at totalarealet som nå foreslås vernet er ca. 200 dekar.

Kunngjøring om oppstart av verneprosessen

I samsvar med naturmangfoldlovens saksbehandlingsregler ble det 17. desember 2018 varslet oppstart av verneprosessen for å opprette Skuta naturreservat. Vi mottok to kommentarer til oppstartsvarselet. To uttalelser kom inn i vårt arkivsystem lenge etter fristen (fra Hedmark fylkeskommune og fra NVE), og var derfor ikke listet opp eller kommentert i høringsdokumentene. Disse er gjengitt sammen med øvrige uttalelse her:

1. Direktoratet for mineralforvaltning med Bergmesteren for Svalbard kunne ikke se at planen kommer i konflikt med registrerte forekomster av mineralske ressurser. Ut ifra foreliggende informasjon kunne de heller ikke se at planen medfører uttak av masser som vil omfattes av mineralloven. DMF hadde på daværende tidspunkt ingen merknader til varsel om oppstart av verneprosess for området Skuta i Nord-Odal kommune.
2. Hedmark fylkeskommune skrev at vern av større arealer i utgangspunktet er positivt for kulturminneforvaltningen. For de automatisk fredete kulturminnene vil fredningen etter kulturminneloven fortsatt gjelde, mens naturreservatet vil sikre at natur- og kulturmiljøet



kulturminnene ligger i, også blir vernet. For enkelte kulturminner fra nyere tid og for kulturmiljøer og kulturlandskap kreves det aktiv skjøtsel for å ivareta verneverdiene. Det er viktig at det i slike tilfeller åpnes for skjøtelses- og tilretteleggingstiltak i bestemmelser gitt i medhold av naturmangfoldloven § 37.

3. NVE skrev at de ikke finner noen konflikter knyttet til kjente energiresurser. De henviser til Eidsiva Energi og Statnett for uttalelser knyttet til eksisterende og planlagte el-anlegg samt sentralnettet.

Vi tok disse uttalelsene til orientering, og kan bekrefte at det er tatt inn et punkt i verneforskriften som sier at det skal vises hensyn til kulturminner ved ferdsel i området og at det er mulighet for å gi dispensasjon til istandsetting, vedlikehold og skjøtsel av kulturminner.

Verneforslaget

I samsvar med saksbehandlingsreglene i naturmangfoldloven § 43 la Fylkesmannen ut forslaget om vern av Skuta naturreservat på høring 19. januar 2019. Alle høringsdokumenter er vedlagt. Forslaget ble lagt ut på offentlig ettersyn i Nord-Odal kommunehus og ble kunngjort i lokalavisa. Forskriften ble også kunngjort i Norsk Lysingsblad. Høringsfristen ble satt til 19. mars 2019.

Kopi av samtlige 7 innkomne høringsuttalelser følger vedlagt. Oppsummeringen av høringen Fylkesmannens merknader til høringsuttalelsene, samt Fylkesmannens tilråding går frem av vedlagte notat. Kort oppsummert så har det ikke kommet inn noen vesentlige merknader til verneforslaget, hverken fra energimyndighetene eller mineralmyndighetene (Direktoratet for mineralforvaltning har kun uttalt seg til oppstartsvarselet, se ovenfor). Vi har ikke foreslått noen endringer i navn, forskrift eller avgrensing i etterkant av høringen.

Fylkesmannen kan ikke se at opprettelsen av Skuta naturreservat vil medføre oppsynsbehov utover det vanlige eller spesielle skjøtelsesutfordringer.

Vedlagt følger også et forslag til forskrift for et eventuelt naturreservat og et forslag til avgrensing for et eventuelt naturreservat. Vi kommer ikke til å sende dere nye SOSI-filer, siden det ikke er foreslått noen endringer av grensene fra høringsforslaget.

Med hilsen

Knut Storberget
fylkesmann

Haavard Elstrand
direktør

Dokumentet er elektronisk godkjent

Vedlegg:

- 1 Alle høringsdokumenter inkl. uttalelser til oppstartsvarsel Skuta
- 2 Høringsuttalelser x7
- 3 Fylkesmannens oppsummering av høringen og tilråding
- 4 Forslag til verneforskrift for Skuta naturreservat
- 5 Forslag til avgrensing av Skuta naturreservat

Frivillig vern av skog – forslag om opprettelse av Skuta naturreservat i Nord-Odal kommune – oppsummering av høring og Fylkesmannens merknader og tilråding

Fylkesmannen sendte et forslag om å opprette Skuta naturreservat på høring 19. januar 2019. Høringsbrevet ble sendt til uttalelse til grunneierne, Nord-Odal kommune, samt lokale, regionale og nasjonale foreninger/organisasjoner/etater. En oversikt over høringsinstansene fremgår av vedlagt adresseliste.

Vi mottok svar fra 7 høringsinstanser; Språkrådet, Statnett, NVE, Riksantikvaren, Odal Bonde- og Småbrukarlag, Naturvernforbundet i Hedmark og Hedmark fylkeskommune. Alle høringsuttalelsene er vedlagt. Øvrige høringsinstanser har ikke uttalt seg.

Hovedmomenter i høringsuttalelsene

Språkrådet har ingen merknader til navneforslaget *Skuta naturreservat*. Navnet er dekkende for reservatområdet, og skrivemåten *Skuta* er vedtatt for naturnavnet.

Statnett har ikke anlegg som blir berørt av planene og har derfor ingen merknader.

NVE ser ingen konflikter knyttet til kraftnett eller kjente energiresurser.

Odal Bonde- og Småbrukarlag har ingen merknader til opprettelsen av Skuta naturreservat.

Naturvernforbundet i Hedmark sier at de støtter opprettelsen av reservatet. De har ingen kommentarer til grensa, da det ser ut til å favne om all gjenværende eldre skog.

Hedmark fylkeskommune skriver at det er ikke registrert hverken automatisk freda kulturminner eller kulturminner fra nyere tid innenfor den foreslåtte grensen for naturreservat. De antar at eventuelle ikke-registrerte kulturminner gjennom naturreservatet gis en ytterligere skjerming mot framtidige Inngrep.

Øvrige instanser som har avgitt en høringsuttalelse har ikke hatt nevneverdige merknader til verneforslaget.

Fylkesmannens kommentarer til høringsuttalelsene

Ingen av høringsinstansene som har uttalt seg har hatt noen innvendinger eller nevneverdige merknader til opprettelsen av reservatet. Vi ser derfor ingen grunn til å kommentere uttalelsene videre.

Fylkesmannen tilrår:

- At navnet på et eventuelt naturreservat blir *Skuta naturreservat*.
- At verneforskriften for et eventuelt reservat blir som vedlagt forskrift, som er uendret fra høringsforslaget.
- At grensene for et eventuelt reservat blir som på vedlagte kart, som er uendret fra høringsforslaget.

Forslag til forskrift om vern av Skuta naturreservat i Nord-Odal kommune, Hedmark

Fastsatt ved kgl. res. XXX med hjemmel i lov 19. juni 2009 nr. 100 om forvaltning av naturens mangfold (naturmangfoldloven) § 34, jf. § 37 og § 62.

§ 1. (formål)

Formålet med naturreservatet er å bevare en bestemt type natur med rik blandingsskog samt gammel og stedvis rik granskog. Området har stor betydning for biologisk mangfold ved at det er leveområde for en rekke arter knyttet til rik løvskog og eldre barskog. Det er en målsetting å beholde verneverdiene i best mulig tilstand, og eventuelt videreutvikle dem.

§ 2. (geografisk avgrensning)

Naturreservatet berører følgende gnr./bnr.: 27/12 og 27/14 i Nord-Odal kommune

Naturreservatet dekker et totalareal på ca. 200 dekar. Grensene for naturreservatet går fram av kart datert Klima- og miljødepartementet måned år. De nøyaktige grensene for naturreservatet skal avmerkes i marka. Knekkpunktene skal koordinatfestes.

Verneforskriften med kart oppbevares i Nord-Odal kommune, hos Fylkesmannen i Hedmark, i Miljødirektoratet og i Klima- og miljødepartementet.

§ 3. (vernebestemmelser)

I naturreservatet må ingen foreta noe som forringer verneverdiene angitt i verneformålet.

I naturreservatet gjelder følgende vernebestemmelser:

- a) Vegetasjonen, herunder døde busker og trær, er vernet mot skade og ødeleggelse. Det er forbudt å fjerne planter og sopp, inkludert lav, eller deler av disse fra reservatet. Planting eller såing av trær og annen vegetasjon er ikke tillatt.
- b) Dyrelivet, herunder reirplasser og hiområder, er vernet mot skade, ødeleggelse og unødige forstyrrelse. Utsetting av dyr er ikke tillatt.
- c) Området er vernet mot ethvert tiltak som kan endre naturmiljøet, som f.eks. oppføring av bygninger, anlegg, gjerder, andre varige eller midlertidige innretninger, parkering av campingvogner, brakker e.l., opplag av båter, etablering av nye båtplasser, framføring av luftledninger, jordkabler, kloakkledninger, bygging av veier, drenering eller annen form for tørtlegging, uttak, oppfylling og lagring av masse, utføring av kloakk eller andre konsentrerte forurensningstilførsler, henleggelse av avfall, gjødsling, kalking eller bruk av kjemiske bekjempingsmidler. Forsøpling er forbudt. Opplistingen av tiltak er ikke uttømmende.
- d) Bruk av naturreservatet til større arrangementer er forbudt.

§ 4. (generelle unntak fra vernebestemmelsene)

Vernebestemmelsene i § 3 annet ledd er ikke til hinder for:

- a) Sanking av bær og matsopp.
- b) Jakt, fangst og fiske i samsvar med gjeldende lovverk.
- c) Felling av store rovdyr i samsvar med gjeldende lovverk.
- d) Beiting.
- e) Utsetting av saltstein i samsvar med gjeldende lovverk.
- f) Vedlikehold av eksisterende jakttårn.

- g) Forsiktig manuell rydding av vegetasjon i siktgate fra jaktårn.
- h) Bålbrenning med tørrkvist fra bakken eller medbrakt ved i samsvar med gjeldende lovverk.
- i) Merking, skjøtsel og vedlikehold av eksisterende traktorvei og stier som er vist på vernekartet, i henhold til standard på vernetidspunktet.

§ 5. (regulering av ferdsel)

All ferdsel skal skje varsomt og ta hensyn til vegetasjon, dyreliv og kulturminner.

I naturreservatet gjelder følgende bestemmelser om ferdsel:

- a) Motorferdsel til lands og til vanns er forbudt, herunder landing og start med luftfartøy.
- b) Bruk av sykkel og hest og kjerre samt ridning er forbudt, unntatt på traktorvei og stier avmerket på vernekartet.

§ 6. (generelle unntak fra ferdselsbestemmelsene)

Ferdselsbestemmelsene i § 5 er ikke til hinder for gjennomføring av militær operativ virksomhet og tiltak i forbindelse med ambulanse-, politi-, brannvern-, rednings- og oppsynsvirksomhet, samt gjennomføring av skjøttsel- og forvaltningsoppgaver som er bestemt av forvaltningsmyndigheten. Unntaket gjelder ikke øvingsvirksomhet.

Ferdselsbestemmelsene i § 5 annet ledd er ikke til hinder for:

- a) Nødvendig motorferdsel i forbindelse med uttransport av syke og skadde bufe. Kjøretøy som benyttes skal være skånsomt mot markoverflaten. Det skal gis melding til ansvarlig oppsyn for verneområdet før kjøring.
- b) Nødvendig uttransport av felt elg, hjort og bjørn med lett beltekjøretøy som ikke setter varige spor i terrenget.
- c) Landing og start med Forsvarets luftfartøy.
- d) Nødvendig motorferdsel på eksisterende traktorvei i forbindelse med vedlikehold av denne.

§ 7. (spesifiserte dispensasjonsbestemmelser)

Forvaltningsmyndigheten kan etter søknad gi dispensasjon til:

- a) Avgrenset bruk av reservatet for aktiviteter nevnt i § 3 d.
- b) Istandsetting, vedlikehold og skjøtsel av kulturminner.
- c) Tiltak i forbindelse med forvaltning av vilt og fisk.
- d) Oppsetting av gjerder i forbindelse med beite.
- e) Motorisert ferdsel med andre typer kjøretøy enn lett beltekjøretøy i forbindelse med uttransport av felt storvilt.
- f) Oppsetting av nye jaktårn.
- g) Nødvendig motorferdsel i forbindelse med tiltak nevnt i § 4 e og f, § 7 b, d og f.

§ 8. (generelle dispensasjonsbestemmelser)

Forvaltningsmyndigheten kan gjøre unntak fra forskriften dersom det ikke strider mot vernevedtakets formål og ikke kan påvirke verneverdiene nevneverdig, eller dersom sikkerhetshensyn eller hensynet til vesentlige samfunnsinteresser gjør det nødvendig, jf. naturmangfoldlovens § 48.

§ 9. (skjøtsel)

Forvaltningsmyndigheten, eller den forvaltningsmyndigheten bestemmer, kan iverksette tiltak for å opprettholde eller oppnå den natur- eller kulturtilstand som er formålet med vernet, jf. naturmangfoldlovens § 47.

§ 10. (forvaltningsplan)

Det kan utarbeides forvaltningsplan med nærmere retningslinjer for forvaltning av naturreservatet. Forvaltningsplanen kan inneholde nærmere retningslinjer for gjennomføring av skjøtsel.

§ 11. (forvaltningsmyndighet)




Miljødirektoratet fastsetter hvem som skal ha forvaltningsmyndighet etter denne forskriften.

§ 12. (ikrafttredelse)

Denne forskriften trer i kraft straks.

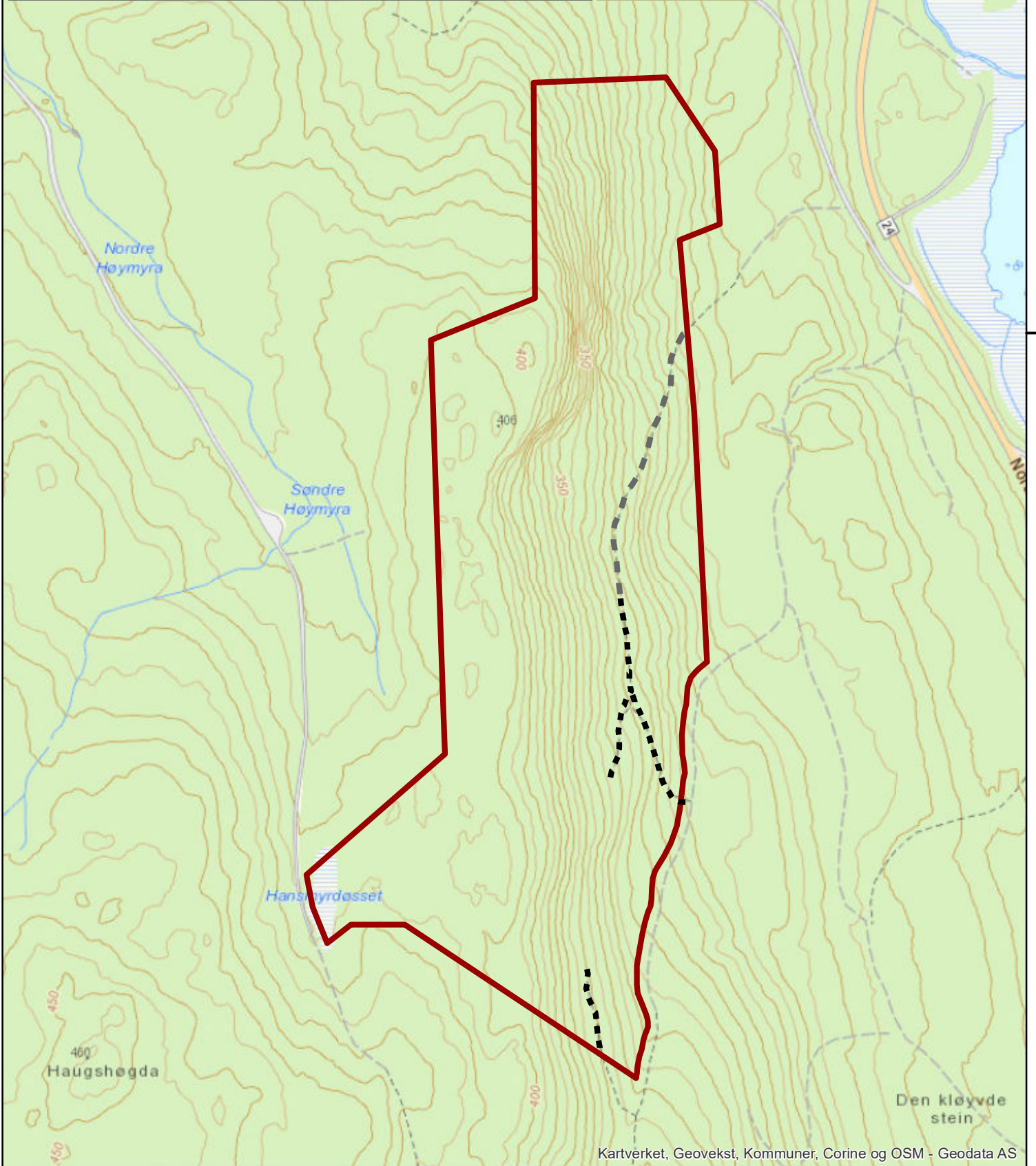
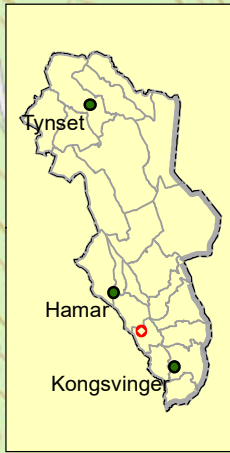
7.12.2018 **ENA**

Fylkesmannens tilråding
Skuta naturreservat
Nord-Odal kommune, Hedmark

-  Grense for foreslått naturreservat
-  Sti, jf. verneforskrift
-  Traktorveg, jf. verneforskrift

Målestokk: 1:5 000
Rutenett: WGS 1984 UTM sone 32N
Kartgrunnlag: FKB
Kilde © Norge digitalt

0 0,5 km
Fylkesmannen i Innlandet, mars 2019



6 708 000