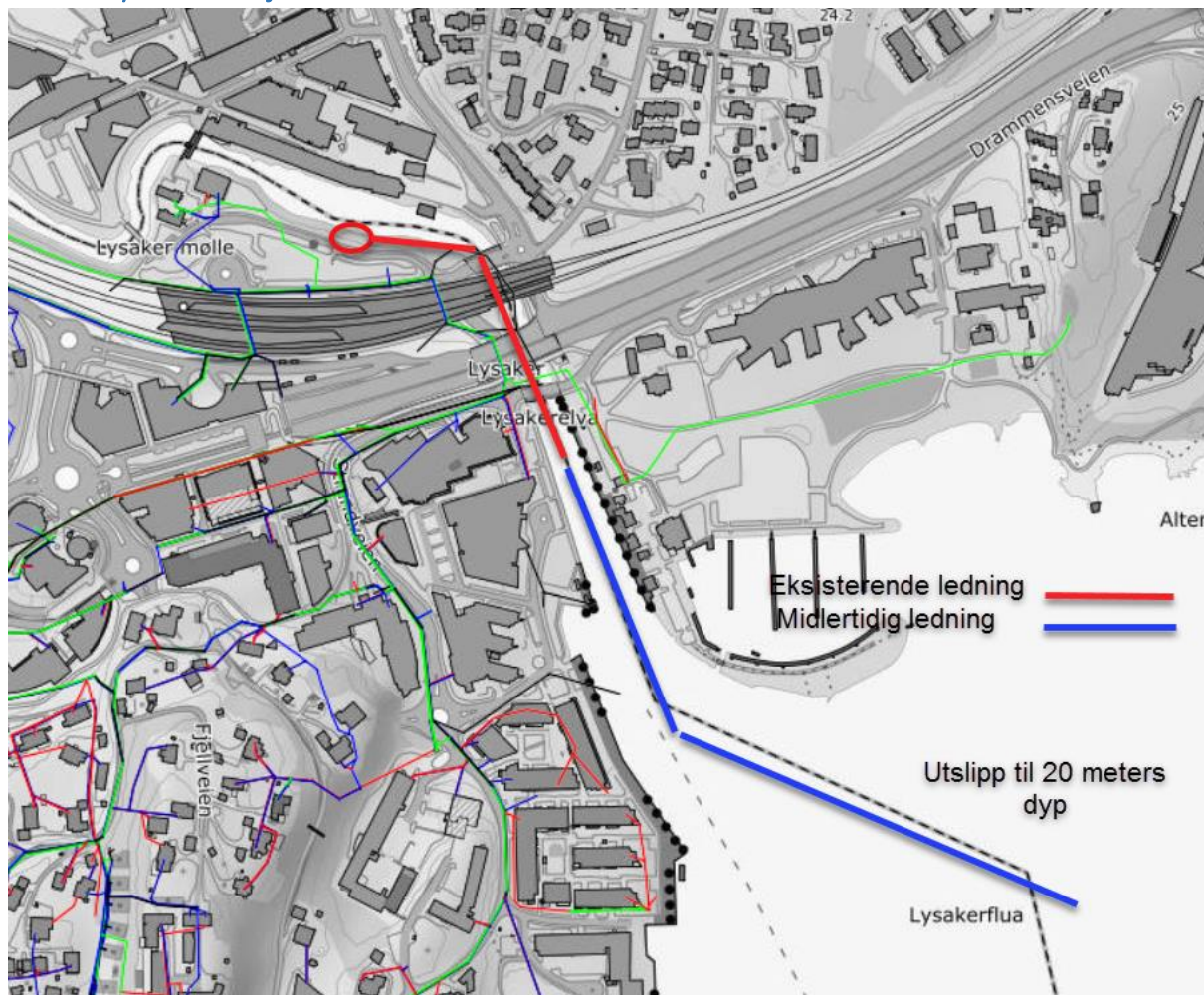




## Oversikt over påslippspunkter fra Lysaker til Majorstuen (Parsell 2)

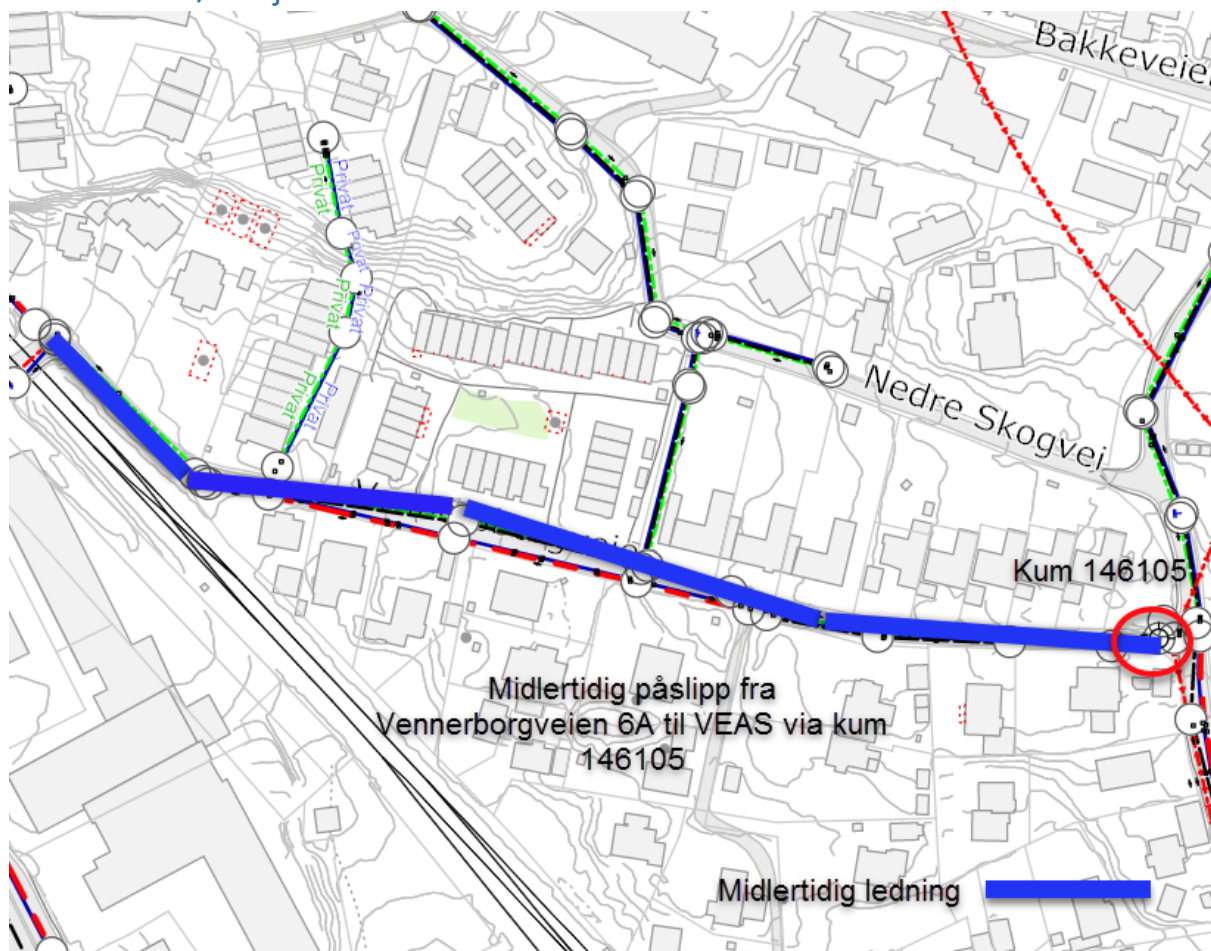
### 1. Lysaker stasjon



Figur 1 Planlagt utslippspunkt til 20 meters dyp i sjø fra Lysaker stasjon



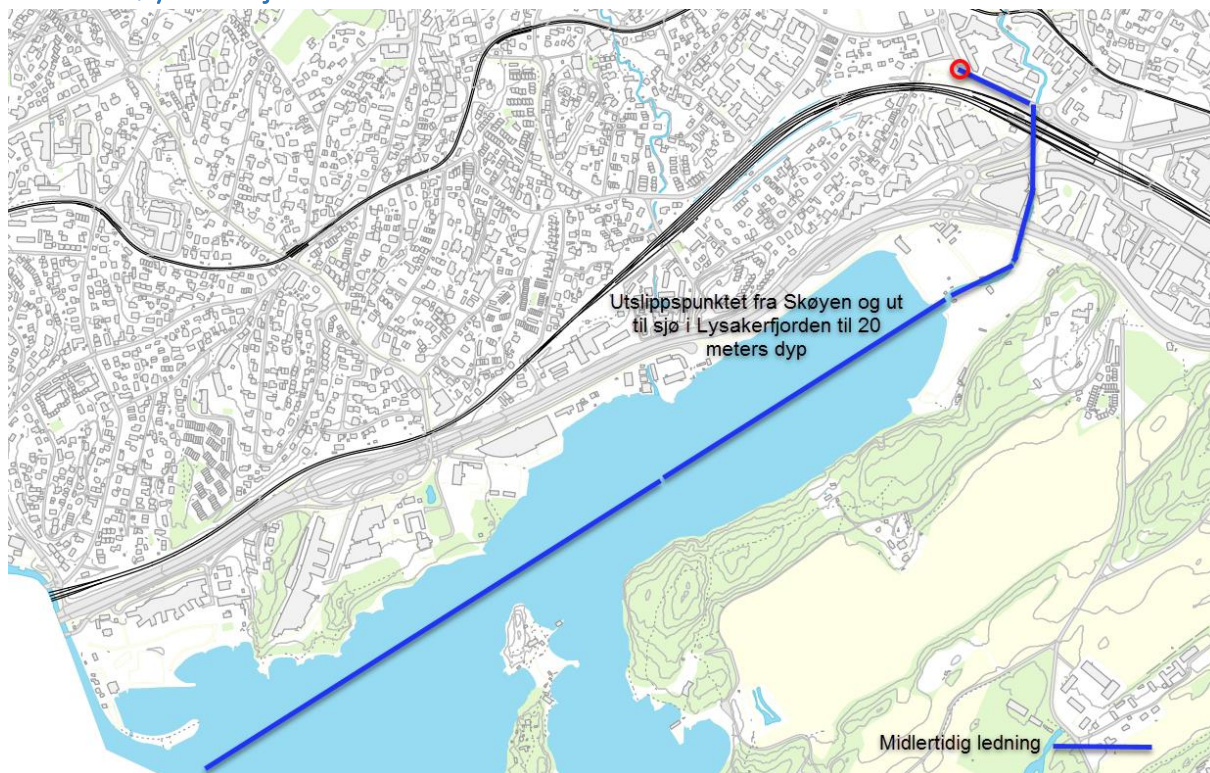
2. Vækerø stasjon



Figur 2 Planlagt utslippspunkt til VEAS via Vennersborgveien



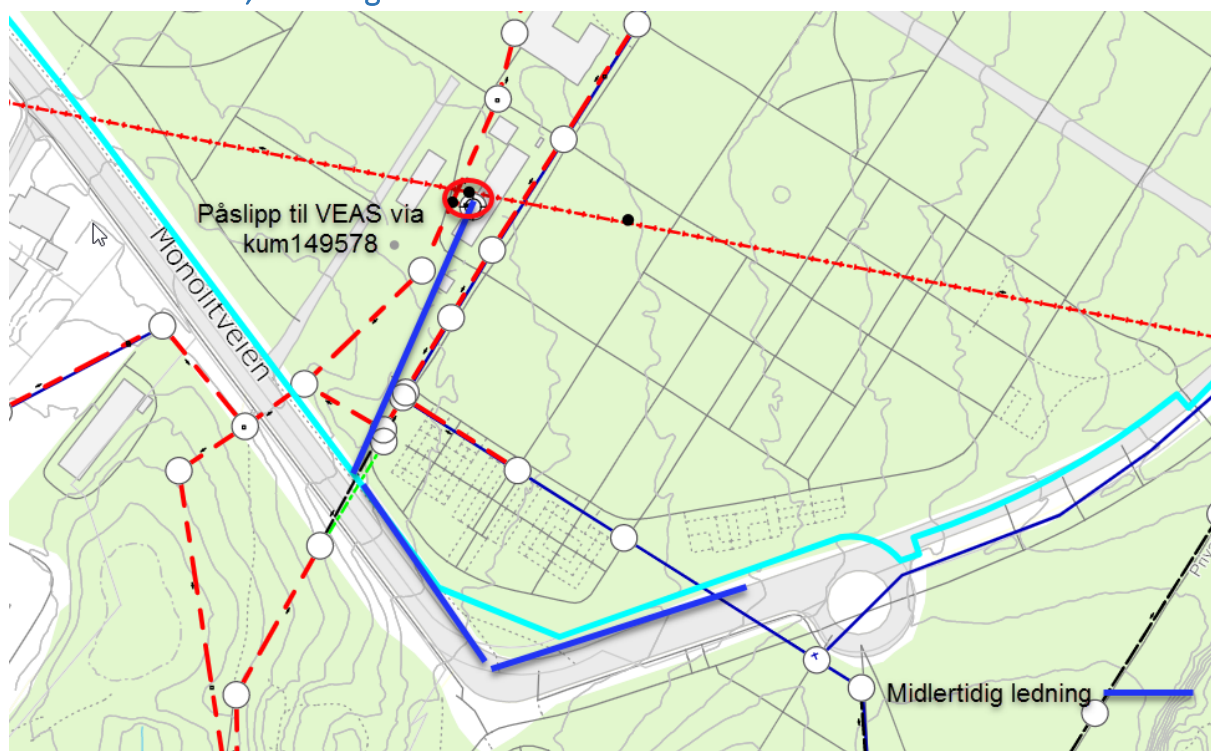
### 3. Skøyen stasjon



Figur 3 Planlagt utslippspunkt fra Skøyen og ut til sjø i Lysakerfjorden til 20 meters dyp



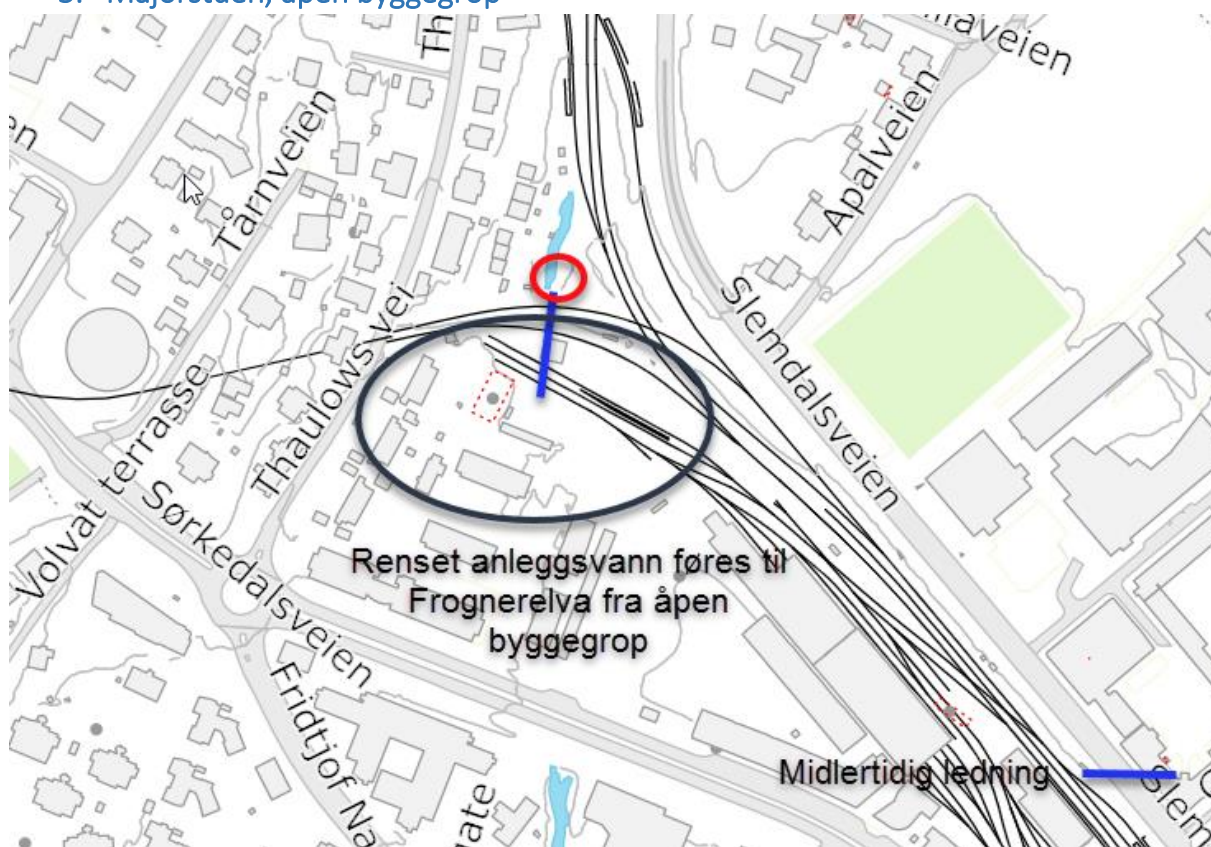
#### 4. Madserud, tverrslag



Figur 4 Planlagt utslippspunkt til VEAS



5. Majorstuen, åpen byggegrop



Figur 5 Planlagt utslippunkt i Frognereelva