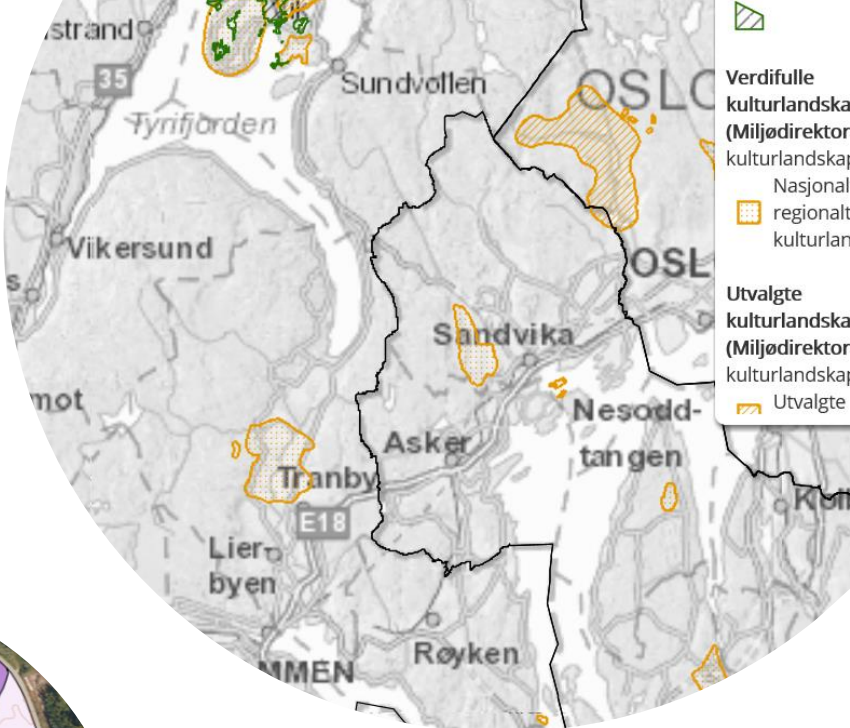


Justeringer i RMP i 2020



Prioriterte områder

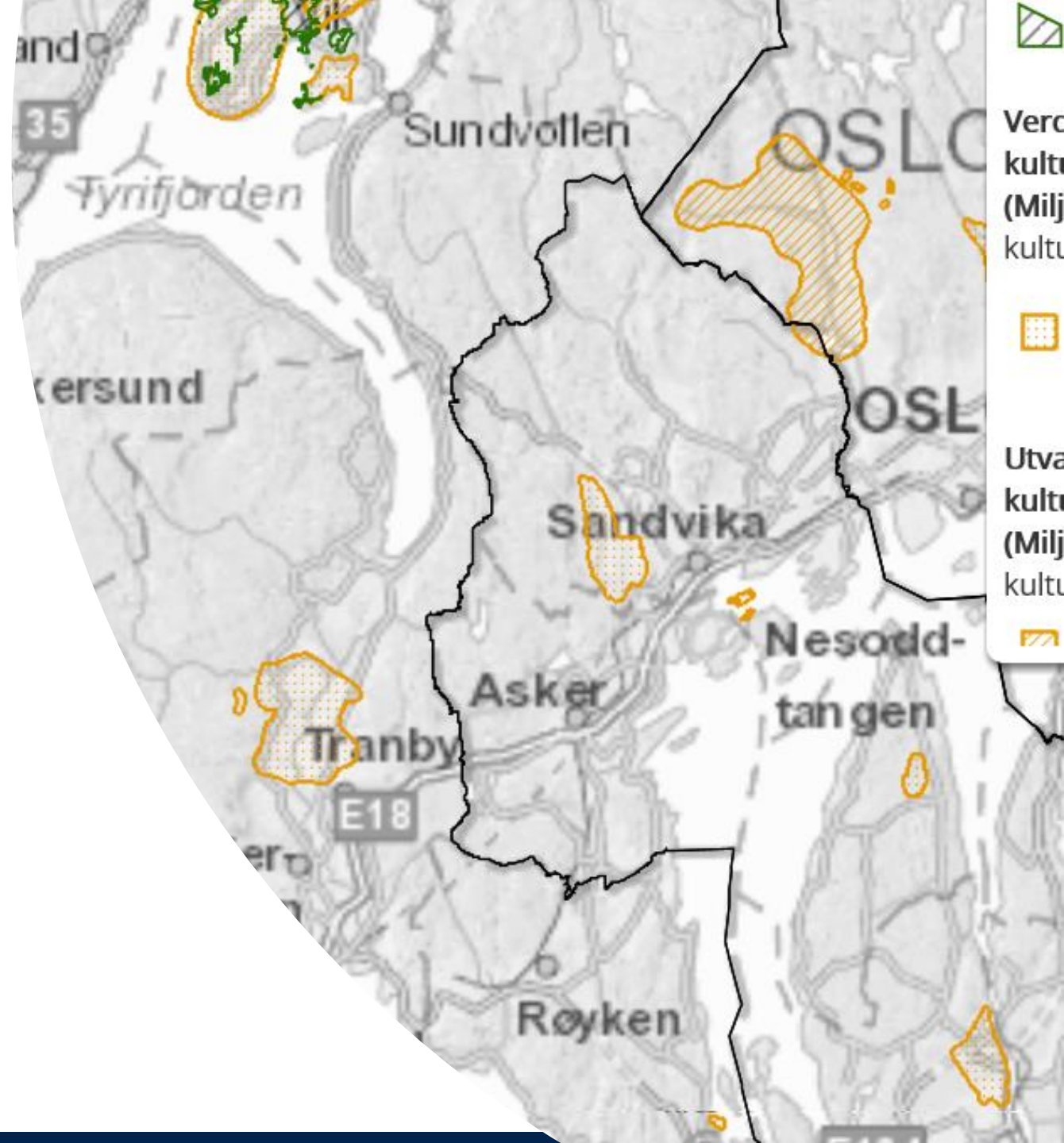
- [Se kart](#)

Forurensing:

- Under marin grense

Kulturlandskap:

- Raviner
- Utvalgte kulturlandskap i jordbruket (UKL)
- Verdifulle/helhetlige kulturlandskap
- Fjellområder/ vernskoggrensa





1 Velkommen

Velkommen til kartapplikasjonen for Regionalt miljøprogram 2019-22 som er fremstilt av Fylkesmannen i Oslo og Viken. Applikasjonen viser prioriterte områder og områder med miljøkrav.

Veiledning i bruk av appen:

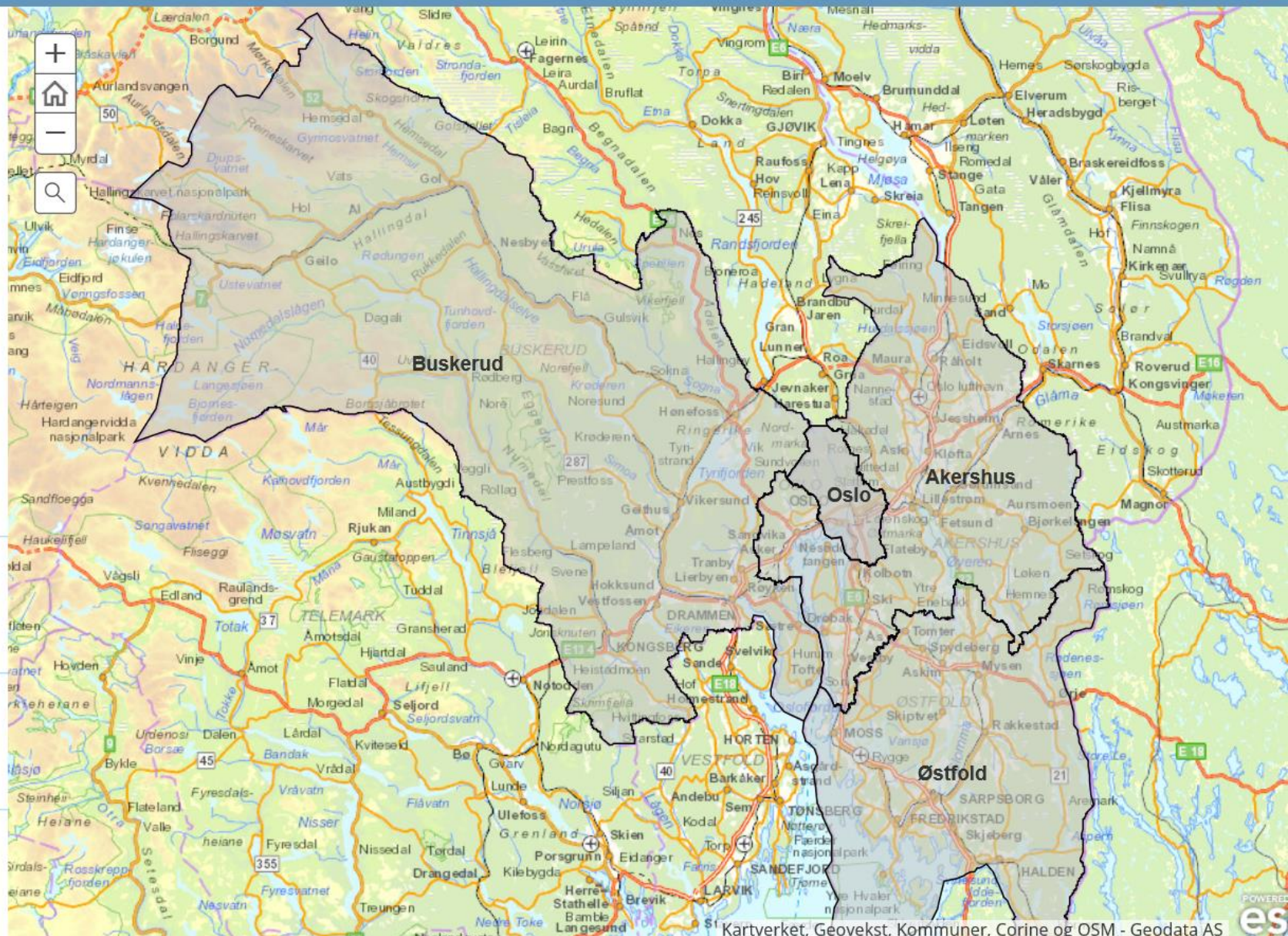
- 1) Ved å zoome inn i kartet kommer opp eiendomsgrenser og ved ytterligere zoom gårds- og bruksnummer.
- 2) Få opp mer info om kulturlandskaps områdene under Prioritering av kulturlandskap ved å klikke på områdene i kartet
- 3) Få opp mer info om områdene med regionale miljøkrav ved å klikke på områdene i kartet

Kilder for kartlag: Miljødirektoratet, Geovekst og Fylkesmannen i Oslo og Viken.

2 Prioritering av områder - forurensning

3 Prioritering av kulturlandskap

4 Regionale miljøkrav




Kartverket, Geovekst, Kommuner, Corine og OSM - Geodata AS



Nytt 2020:

- Importere data fra 2019
- Erosjonsrisikomodell og drågekart
- Klimafokus- jordbruksavtalen- ??
- Miljøkravforskrift
- Informasjon - før våronna-artikkel- endringer i RMP





Kulturlandskapsordningene- Justering/presisering:



Bratt areal

Det gis ikke tilskudd dersom arealet kun
beitepusses

Beiting av verdifulle jordbrukslandskap i innmark:

Ordningen gjelder også i tilknytning til
setervoller

Beiting av verdifulle jordbrukslandskap i utmark:

Kun øyer og holmer?



Biologisk mangfold

- Justering/presisering:



Skjøtsel av biologisk verdifulle arealer:

Innlemme flere beitebetinga naturtyper: strandenger og strampsump, kystlynghei, beiteskog, evjer, bukter og viker, slått- og beitemyr

Skjøtselsråd: I verneområder skal tiltaket avklares med forvaltningsmyndighet

Soner for pollinerende Insekter:

Vi gjør som innlandet *en egen stripe for pollinerende insekter. Bredden på stripen som etableres skal være minimum 2 meter. Foreløpig tilskuddssats er 10 kr pr meter.*

(Under marin grense- hvis mulig)



Kulturminner

- Justering/presisering:



Drift av seter

krav om 6 uker produksjonsperiode
opprettholdes

Presisering om steingjerder:

Tilskuddet gjelder pr meter steingjerde, begge
sider er inkludert



Reduksjon av avrenning - Justering/presisering:



Foto: Upløyd dråg vannvei Rakkestad Foto Svein Skøien

Ingen jordarbeiding om høsten:

Endring som følge av ny erosjonsrisikomodell-tilskuddsklasser med og uten dråg

Ingen jordarbeiding på flomutsatte arealer.

Presisere at det også gjelder vassdragsnært som ikke er flomutsatt ved å dele opp setningene.

Direktesådd høstkorn:

OBS kun en tilskuddsklasse/en sats for alt areal, og kan ikke kombineres med «Ingen jordarbeiding»).

Fangvekster sådd etter høsting- også for korn, mais??



Reduksjon av avrenning - Justering/presisering:



Gras på arealer utsatt for flom og erosjon:

Presiseringer knyttet til åkerareal: Ordningen gjelder kun for foretak som søker produksjonstilskudd for korn eller annen åpen åkerkultur det samme året

Grasdekt kantsone:

Tilpasninger pga. endring i PT (slutt på arealtilskuddet i sone 1)

F.eks.: Differensiert sats for grassoner som pusses og de som høstes?



Utslipp til luft

Redusert bruk av plantevernmidler



- ???



Hva nå?

1. Avklaringsmøte med Landbruksdirektoratet
2. Forskriftsendring – RMP
3. Info- før våronna på nett & nyhetsbrev
4. Info ut til søkere- dugnadsinnsats
5. Miljøkrav på plass
6. Veilederen - digital





UKL – husk!

Søknadsfrist – 15. mars

Kunngjøring- retningslinjer

Kontonummer

Søknadsdugnad –agros?

Avtaler- Akershus og Oslo

[Modulkurset –nettverk samling og studietur](#)

