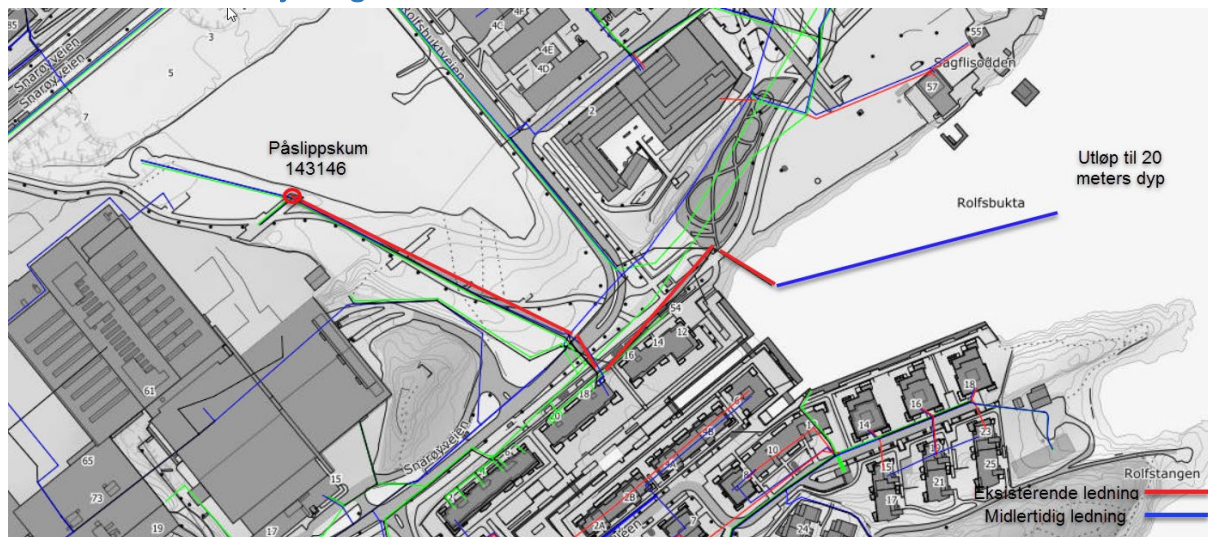




Oversikt over påslippspunkter fra Fornebu til Majorstuen

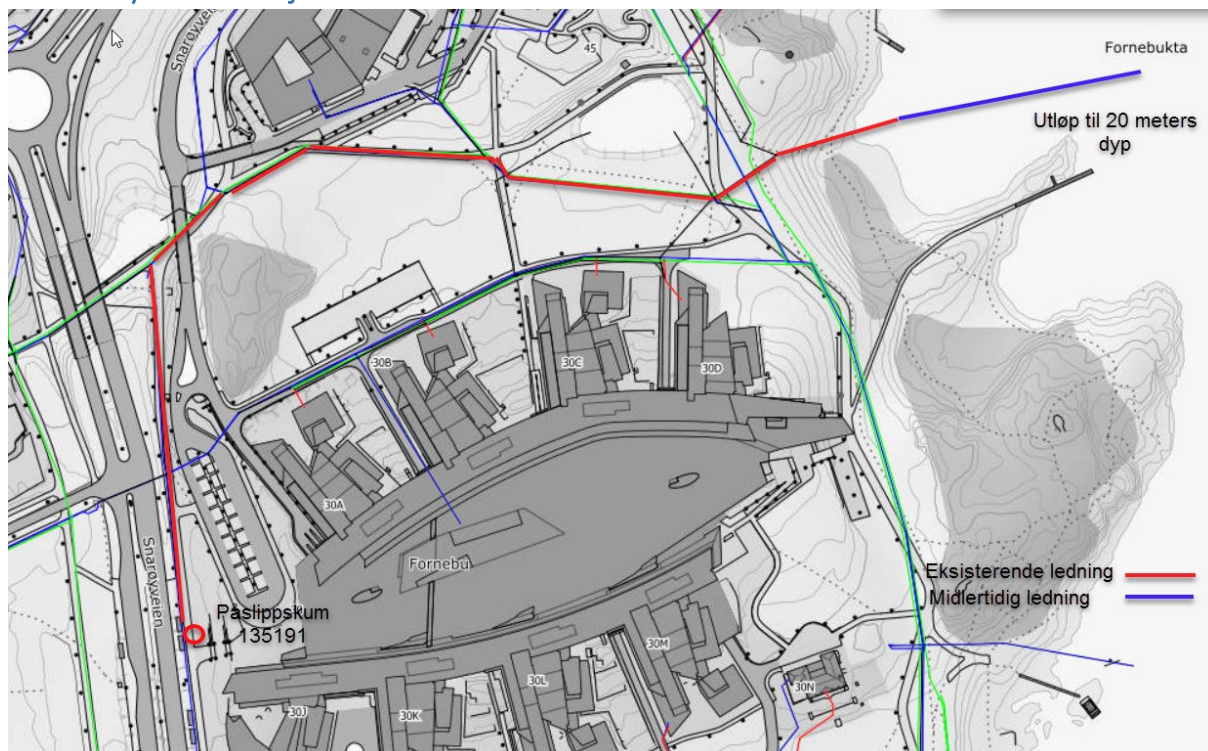
1. Fornebu stasjon og base



Figur 0-1, Planlagt utslippspunkt i sjø fra Fornebu stasjon og base



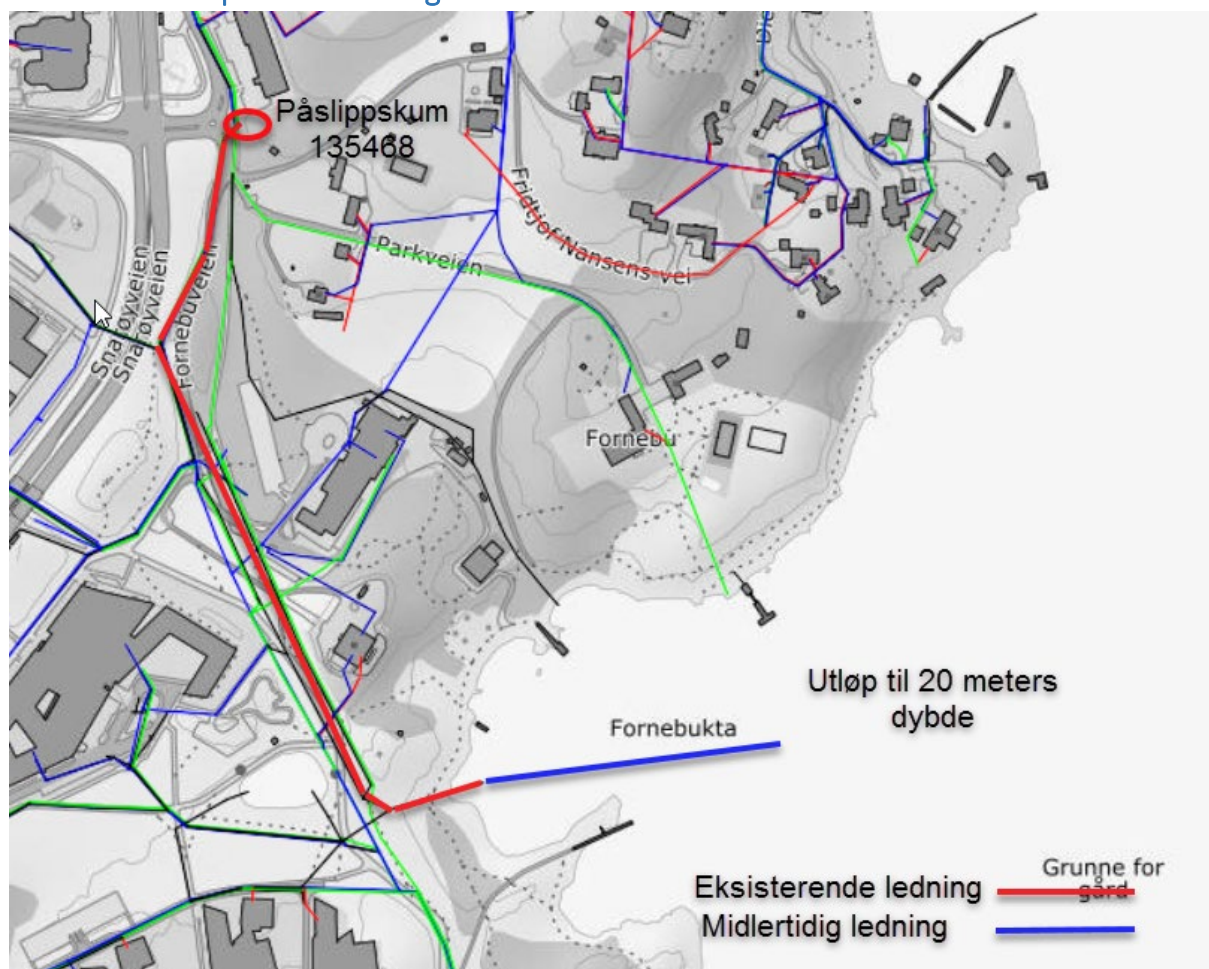
2. Flytårnet stasjon



Figur 0-2, Planlagt utslippspunkt til 20 meters dyp i sjø fra Flytårnet stasjon



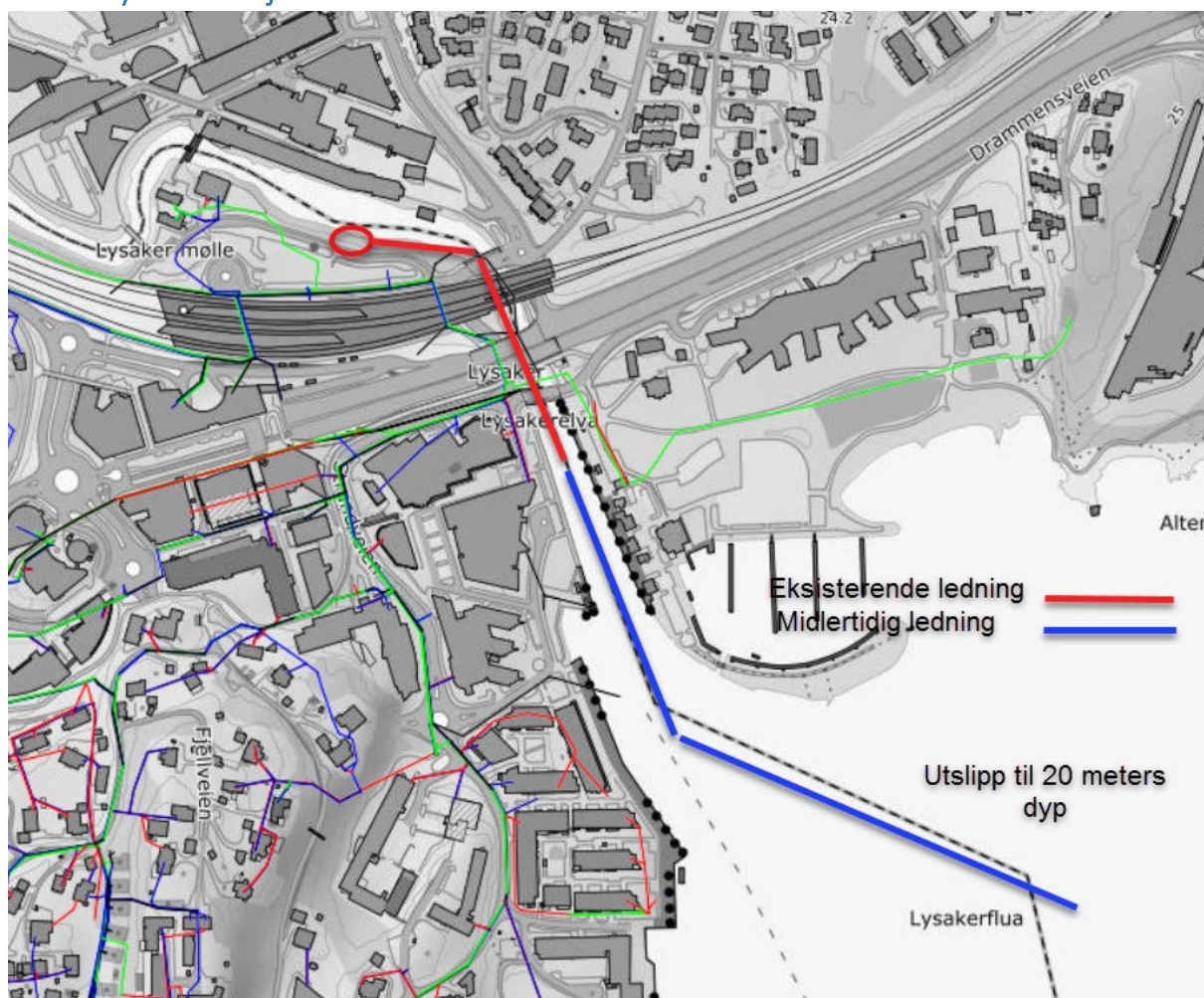
3. Fornebuporten tverrslag



Figur 0-3, Planlagt utslippspunkt til 20 meters dyp i sjø fra Fornebuporten



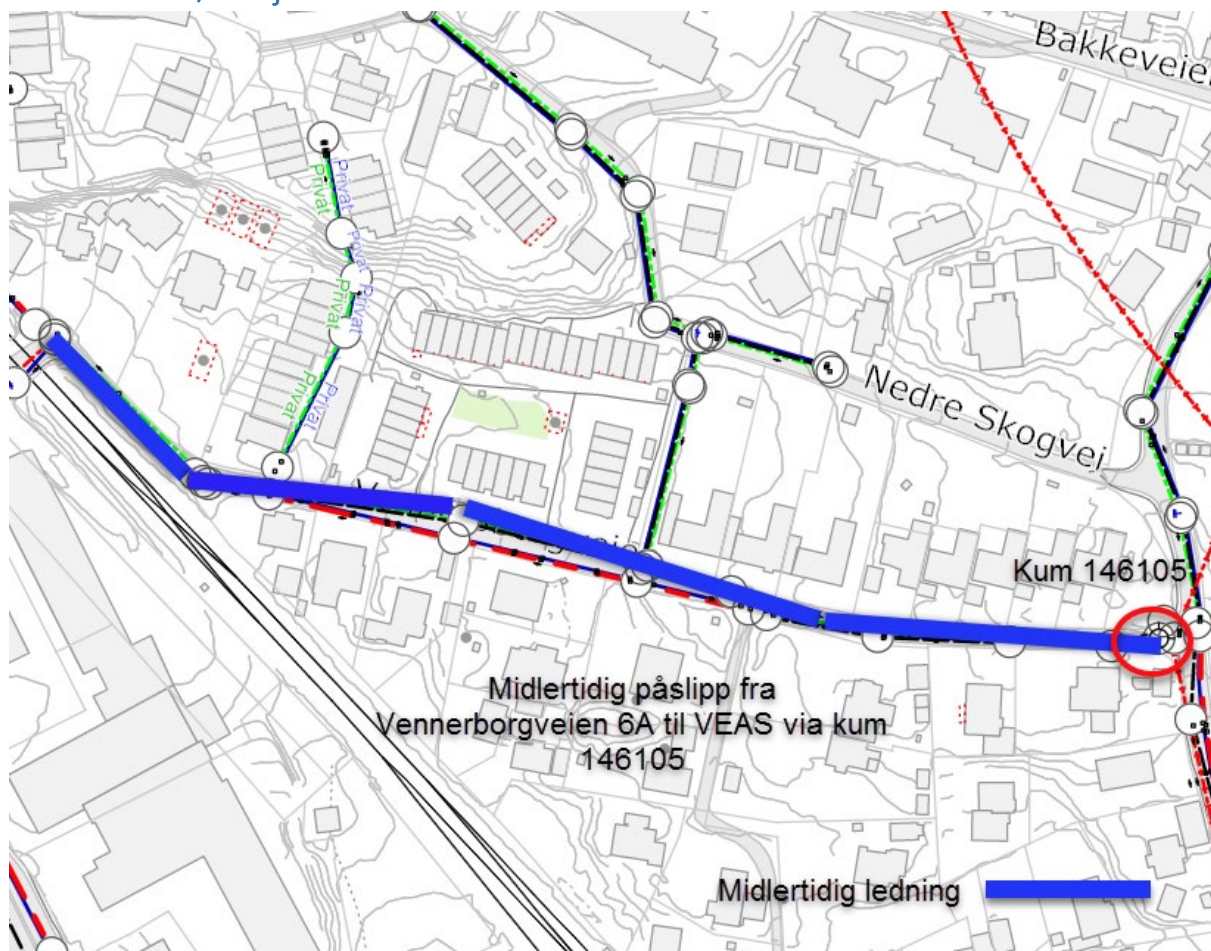
4. Lysaker stasjon



Figur 0-4, Planlagt utslippspunkt til 20 meters dyp i sjø fra Lysaker stasjon



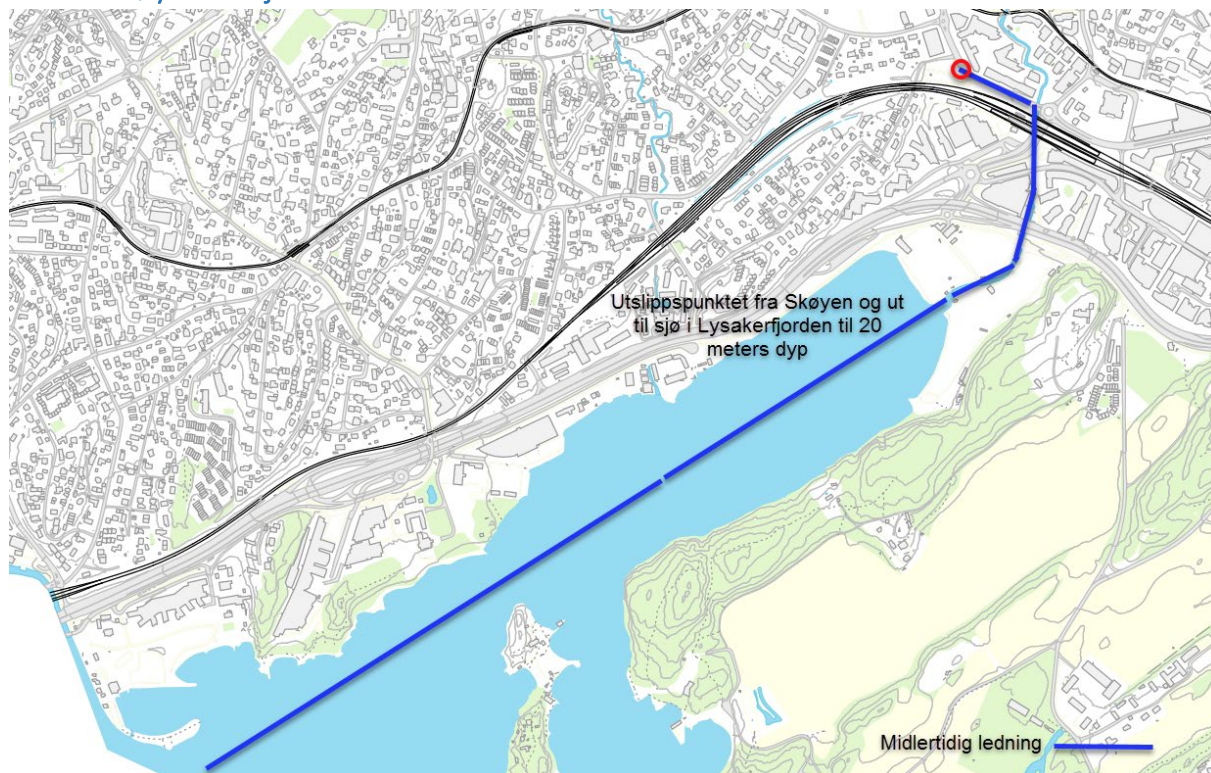
5. Vækerø stasjon



Figur 0-5, Planlagt utslippspunkt til VEAS via Vennersborgveien



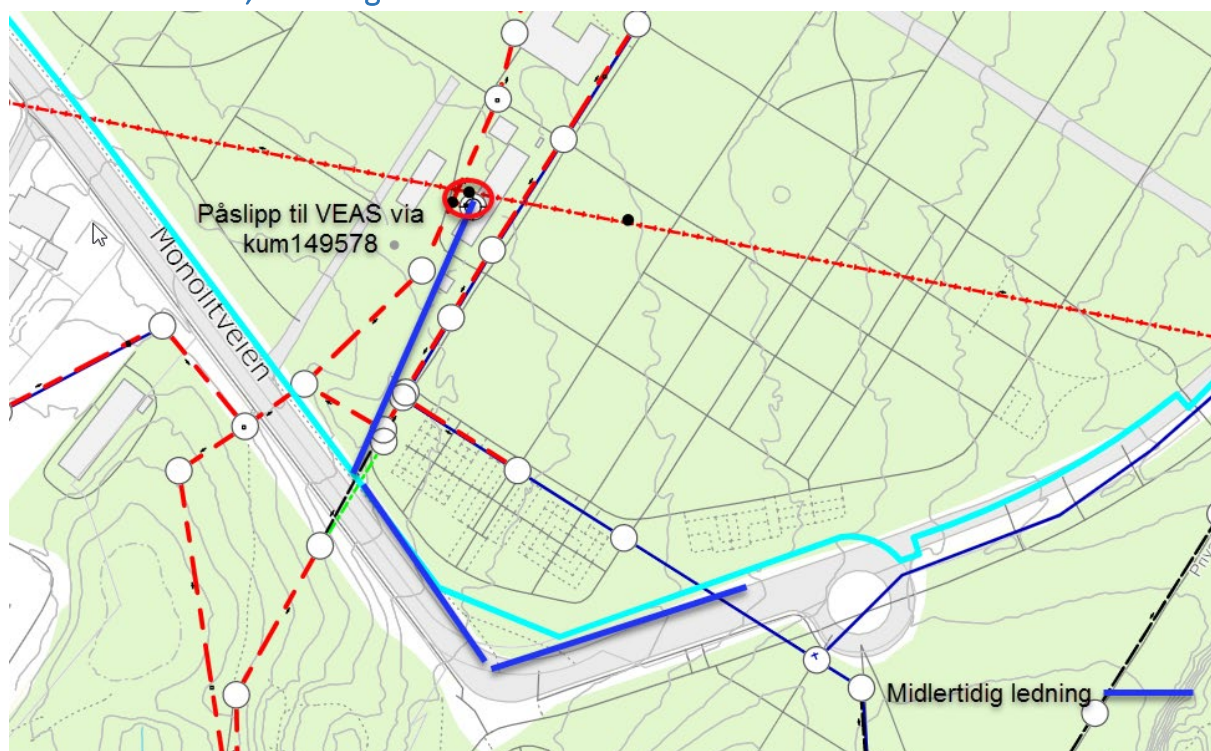
6. Skøyen stasjon



Figur 0-6, Planlagt utslippspunkt fra Skøyen og ut til sjø i Lysakerfjorden til 20 meters dyp



7. Madserud, tverrslag



Figur 0-7, Planlagt utslippspunkt til VEAS



8. Majorstuen, åpen byggegrop



Figur 0-8, Planlagt utslippspunkt i Frogrnerelva