





Torstveit naturreservat, Vindafjord kommune, Rogaland

-  Grense for verneområdet
 -  Traktorveg
 -  Sti
- Målestokk i A3: 1:20 000
Ekvidistanse: 5 m
Koord: ETRS 1989 UTM sone 32N
Kartgrunnlag: FKB 2018, N50
Kilde: Norge Digital, Geodata



Kartprodusent: Fylkesmannen i Rogaland,
Klima- og miljødepartementet, desember 2019

