



SABIMA

Stans tapet av naturmangfold!

Naturens drømmekommune

- hva er nå det?



**En fungerende natur er
livsgrunnlaget vårt**

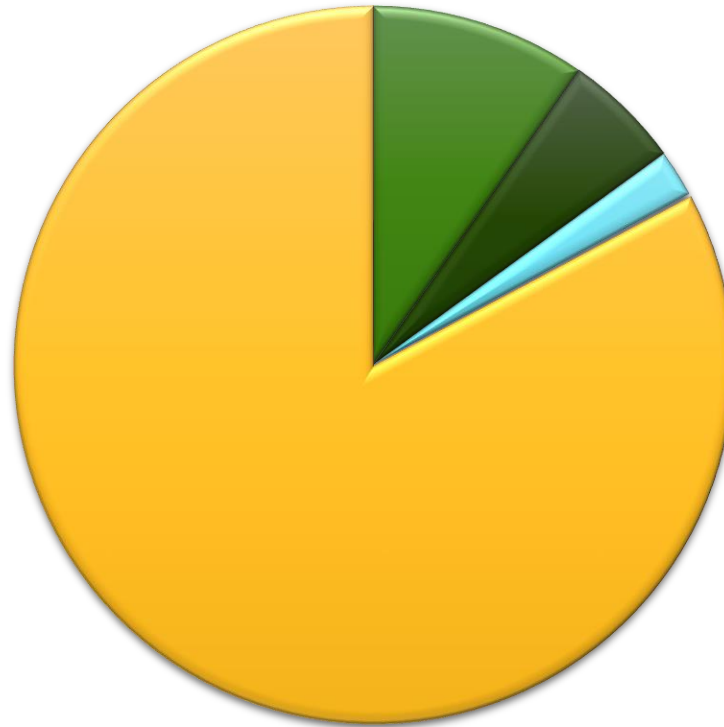


Naturen er i kommunene

Kommunene har stor makt i arealsaker




Hverdagslandskapet



■ Nasjonalpark ■ Landskapsvernområde ■ Naturreservat ■ Andre ■ Ikke vernet

NATURENS DRØMMEKOMMUNE

Les hvilke politiske ambisjoner vi mener må til for at en kommune kan sies å ta biologisk mangfold på alvor. Bor du i Sabimas drømmekommune? Hvis ikke kan du bidra til at den blir det!



<https://www.sabima.no/sabimas-drommekommune/>

Kompetanse på naturmangfold



Rådmannsundersøkelsen 2016 (N=206))

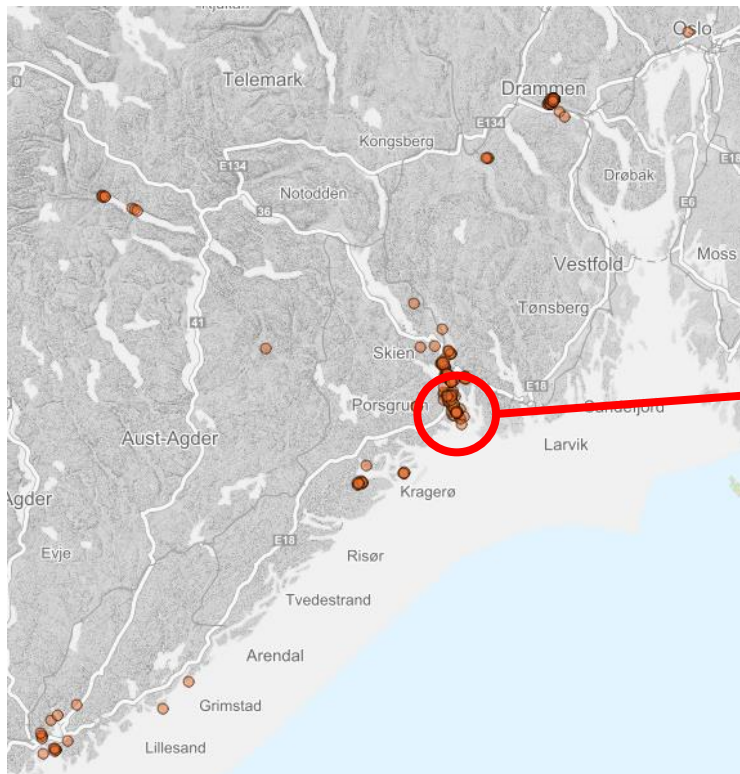


60 prosent har under ett årsverk til samfunnsplanlegging (arealplan).

14 prosent har over 2–5 årsverk til denne funksjonen.

18 prosent oppgir at de ikke har noen årsverk.

Grenmarasal *Sorbus subpinnata*



Grenmarasal endret boligfeltet



Dette er den sjeldne arten grenmarasal. Miljørådgiver Kjell-Henrik Semb viser stortingspolitikerne Nikolai Astrup og Tina bru fra Stortingets klima- og miljøkomité fram i naturmangfoldet i det nye boligfeltet på Løvsjøtoppen i Porsgrunn. Foto: Vivi Sævik


Av Vivi Sævik

07. mai 2015, kl. 21:15

Artikkelen er over 3 år gammel

Stortingspolitikerne Nikolai Astrup og Tina Bru fra Høyre og medlemmer i Stortingets klima- og miljøkomité, besøkte Løvsjøtoppen for å se på plantebusken grenmarasal.





Kun 25 prosent av norsk natur er kartlagt

Utgangspunktet for en som planlegger må være at naturverdier **IKKE** er kjent



SABIMA


Heroringvinge








SABIMA



Tegning: Vidar Asheim




SABIMA



Tegning: Vidar Asher



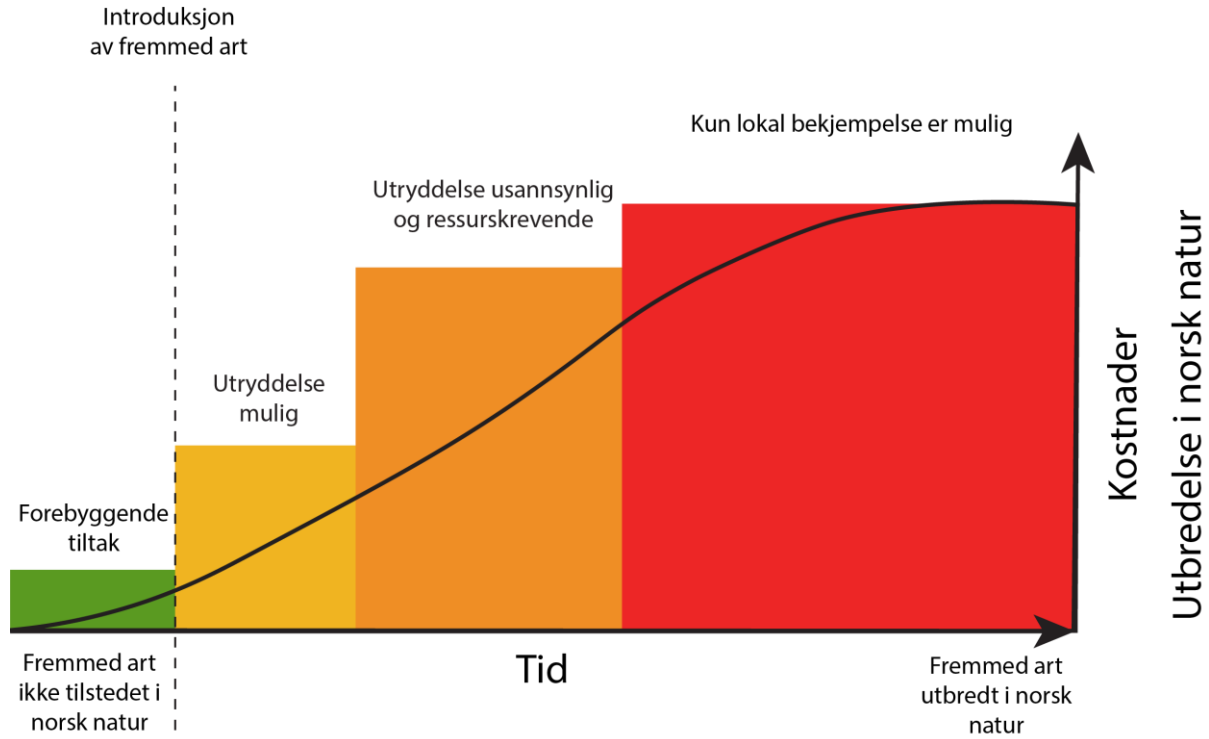
SABIMA



Tegning: Vidar Asheim

Kampen mot fremmede arter





Figur basert på grafikk av S. Sparhawk, National Park Service

★ **WANTED** ★



BRUNSNEGLE THE KID

BRUNSNEGLE EL NIÑO TERRIBLE



Bekjempe fremmede arter

Forankre politisk og bevilge
penger

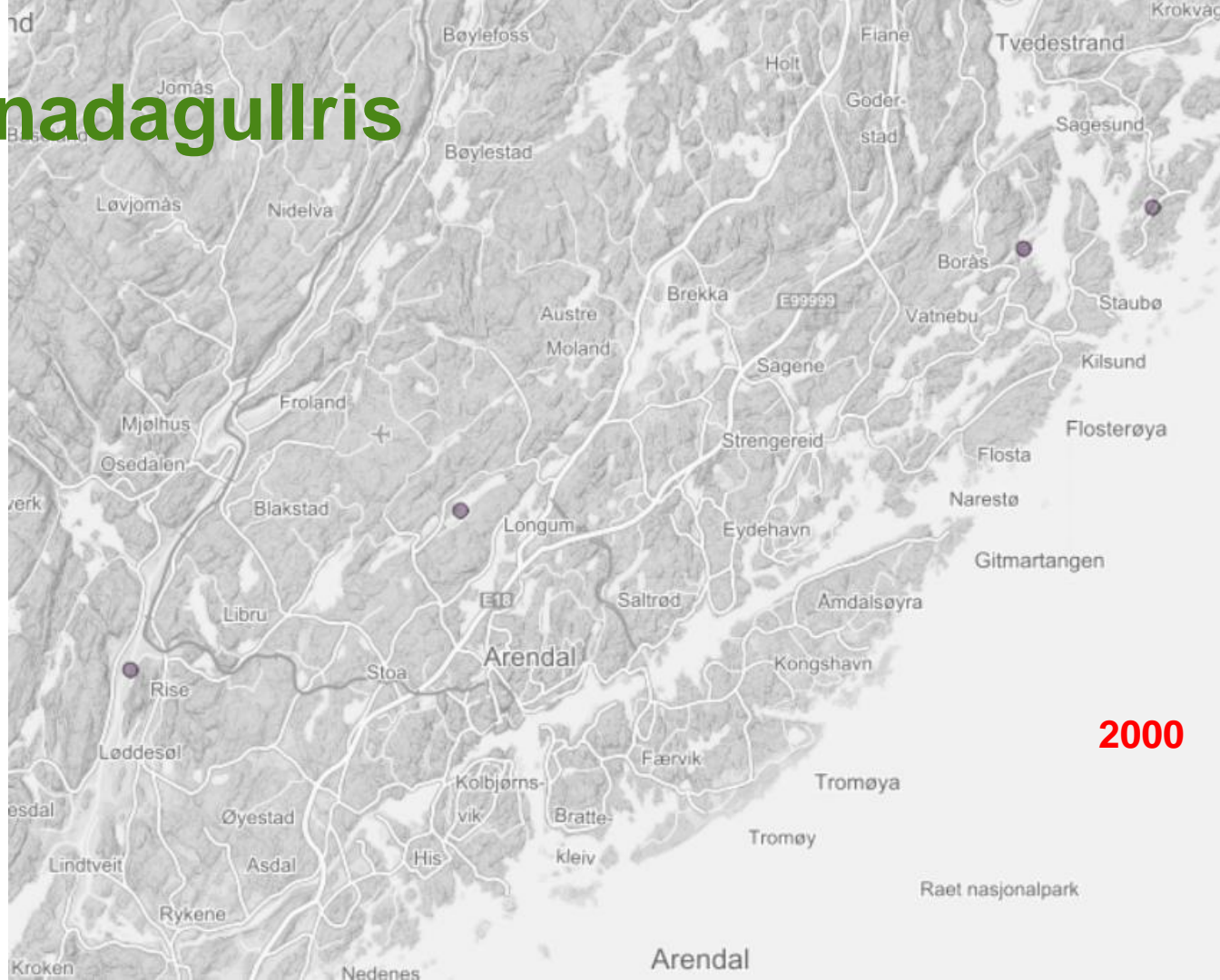
Kartlegge

Kjenn din art

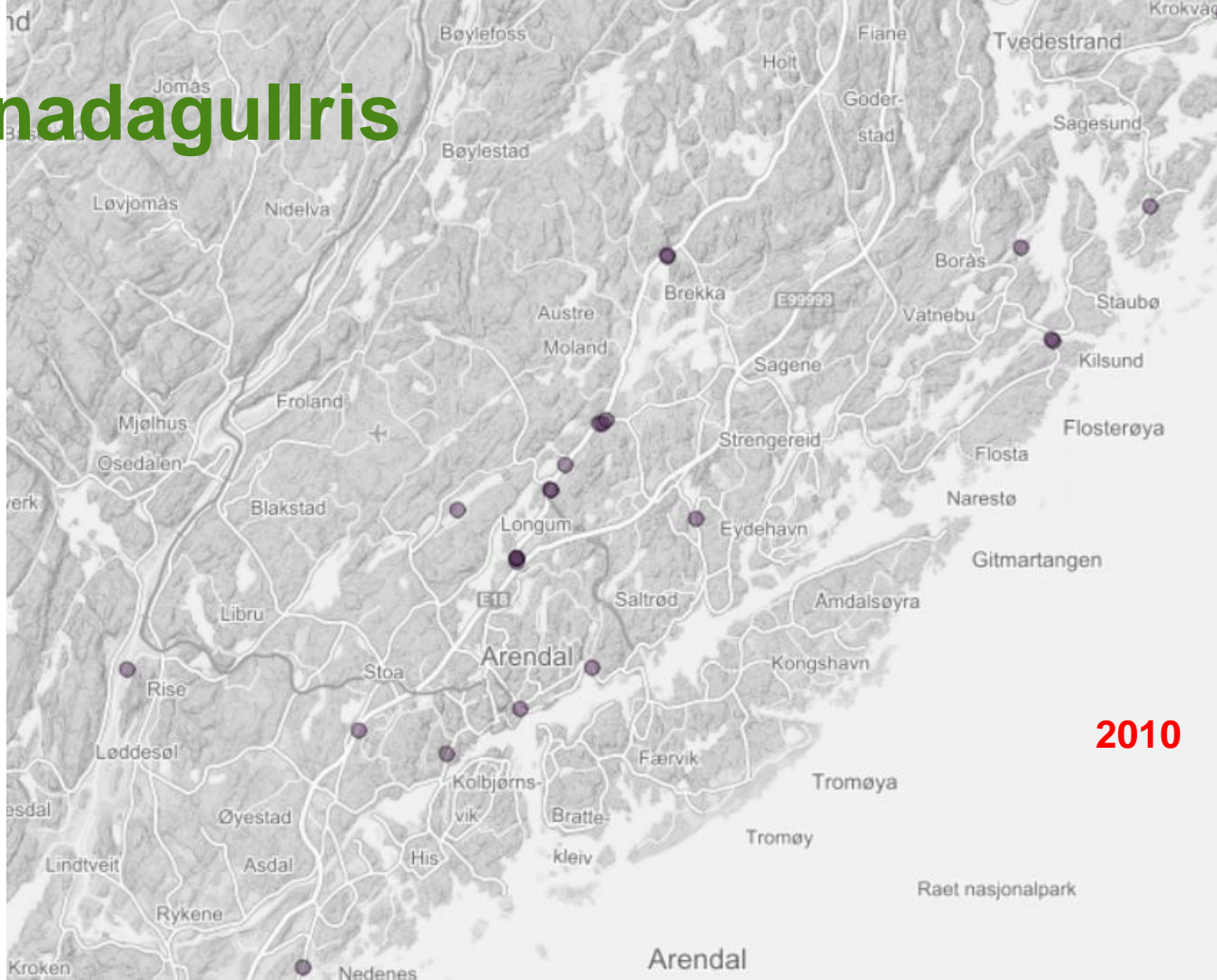
Forebygge

Fjerne arter som utgjør trussel

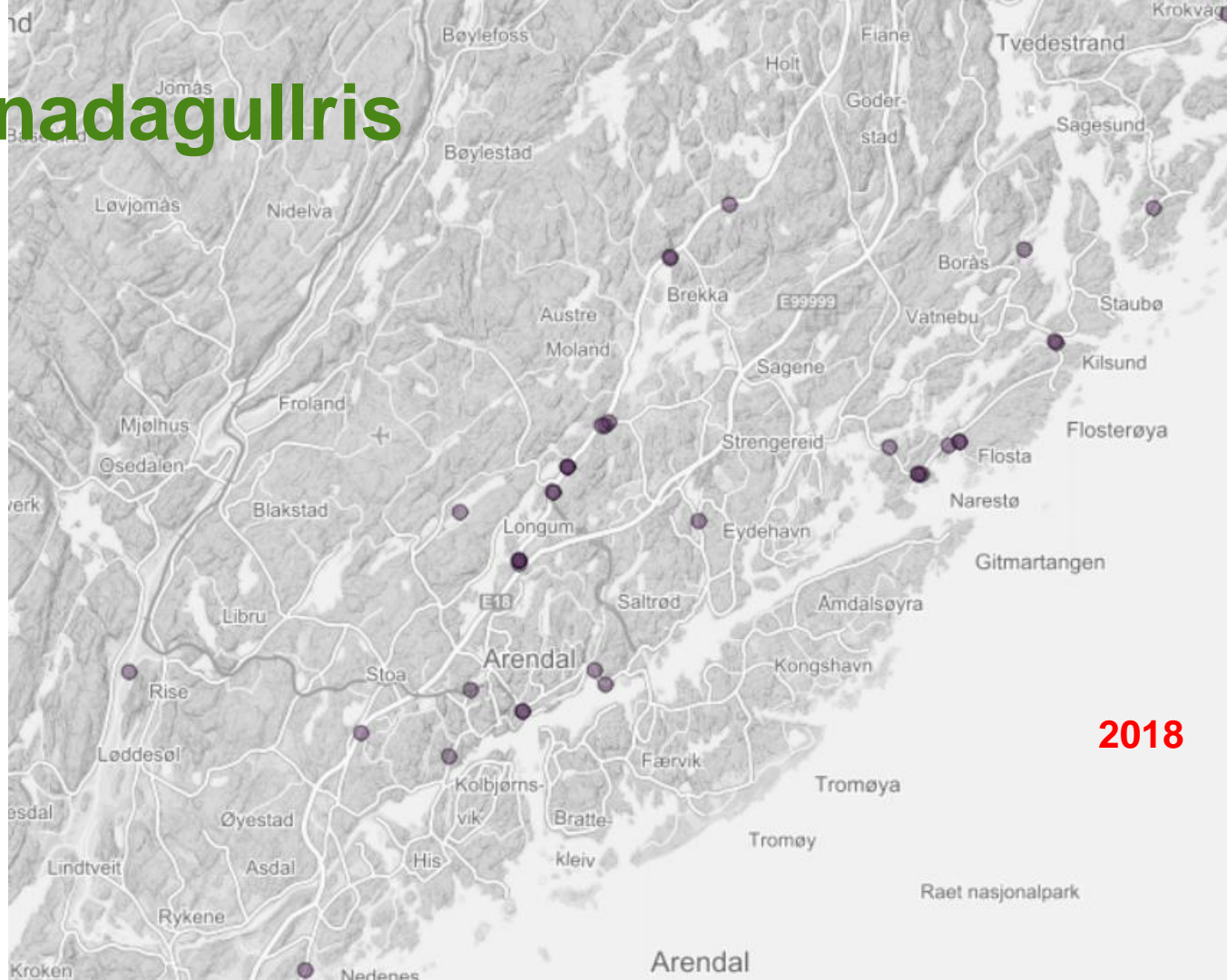
Kanadagullris



Kanadagullris

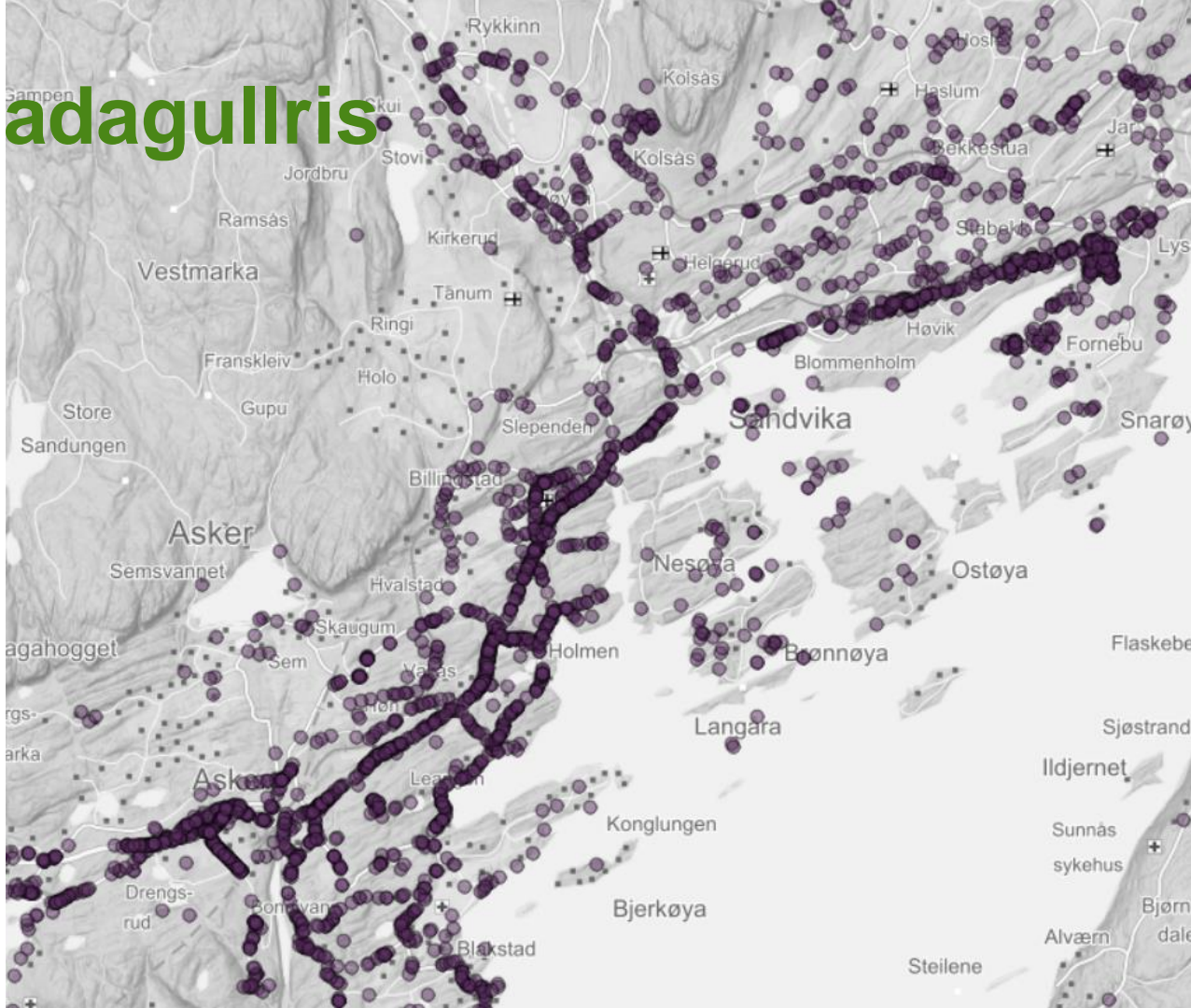


Kanadagullris



2018

Kanadagullris





50 % av de trua artene lever i skogen

Skogbruk har en negativ påvirkning
på 85 % av disse





A landscape photograph showing a stream flowing through a rocky, moss-covered area. The foreground is dominated by dark, jagged rocks and patches of dry, yellowish-brown grass and moss. The stream flows from the background towards the foreground, with a small waterfall or drop-off visible in the middle ground. The background features a dense forest of tall, thin trees, likely birches, under a clear sky. The overall scene suggests a natural, somewhat rugged environment.

Minst 1/3 av myrene er borte



Restaurering



Foto: Trygve S. Aamlid



Foto: Pål Martin Eid





Naturskader for over en halv milliard kroner i 2019

Uvær og flom førte til store ødeleggelse i 2019. Til sammen ble det betalt ut 551 millioner kroner i erstatninger.



FOTO: Foto: Audun Braastad / NTB scanpix.

Flom og jordskred gjorde stor skade på Vestlandet, og jordskred rammet særlig Jølster hardt. Bildet viser et jordras som gikk mellom husene i Vassenden i Jølster kommune.

Aftenposten, 8. januar 2020

Vinn, vinn, vinn!






Foto: Stefano Boeri Architetti



SABIMA



EKSPEDISJON ELVEKANT

Lovverk

Kantvegetasjon er spesielt lovbeskyttet gjennom


Lov om vassdrag og grunnvann (vannressursloven) § 11:

“Langs bredden av vassdrag med årssikker vannføring skal det opprettholdes et begrenset naturlig vegetasjonsbelte som motvirker avrenning og gir levested for planter og dyr.”



NATURENS DRØMMEKOMMUNE

Les hvilke politiske ambisjoner vi mener må til for at en kommune kan sies å ta biologisk mangfold på alvor. Bor du i Sabimas drømmekommune? Hvis ikke kan du bidra til at den blir det!



<https://www.sabima.no/sabimas-drommekommune/>

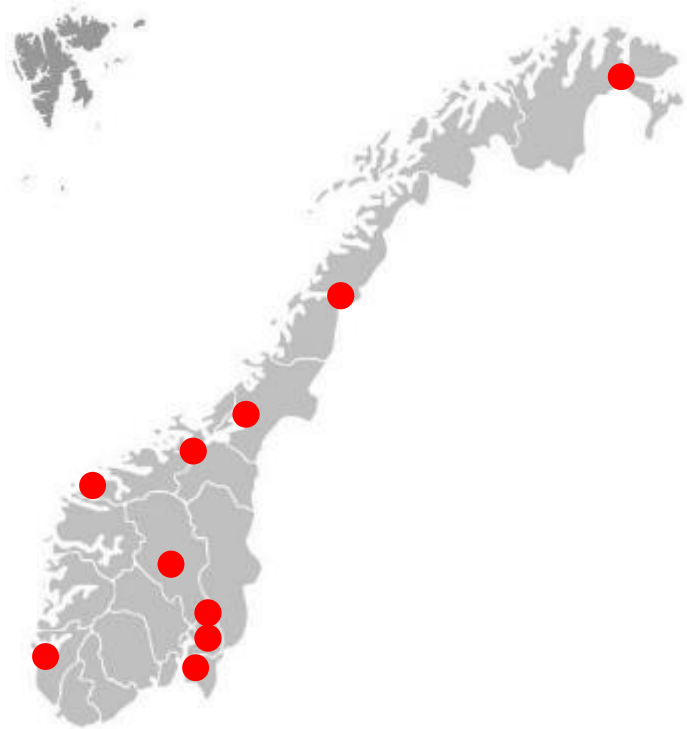


Kommunedelplan for biologisk mangfold

Et kinderegg!



Kommunedelplaner for naturmangfold



Giske

Ski

Tana

Hemne

Brønnøy

Fredrikstad

Haugesund

Nannestad

Steinkjer

Etnedal

ET AREALNØYTRALT NORGE

Skal vi stanse tapet av naturmangfold, må Norge bli arealnøytralt. Det betyr at vi må gjenbruke og fortette allerede utbygde arealer, framfor å bygge ut mer natur



Arealnøytralitet

Areal er ikke en fornybar ressurs

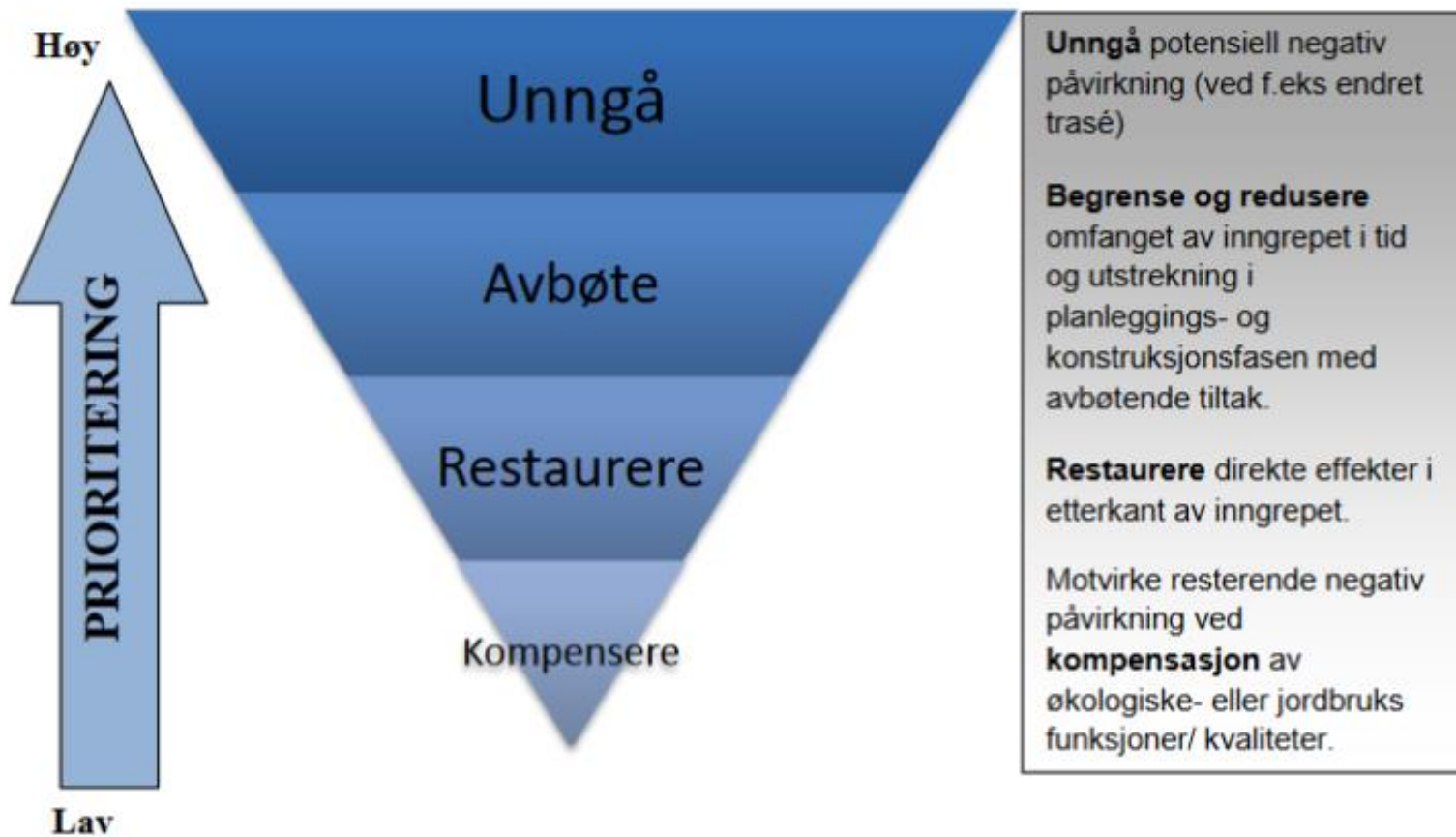
Kommunale arealregnskap

Kommunale arealbudsjet

Gjenbruke og fortette allerede utbygde arealer fremfor å bygge ut mer natur

Kompensere ved ødeleggelse av natur

Restaurering av naturtyper det er kritisk lite igjen av





Naturperlen i Lofoten skal som første kommune i Norge bli «arealnøytral»

I Flakstad i Lofoten har de bestemt seg for bevare sine vakre naturområder i stedet for å bygge ut. – Svært gode nyheter, mener miljøorganisasjon.



Andreas Budalen
@Andreas_Budalen
Journalist



Kai Jæger Kristoffersen
@Fergekaien
Journalist

Publisert 12. okt. 2019 kl. 09:01
Oppdatert 12. okt. 2019 kl. 09:04

Kvalvika på Moskenesøya i Flakstad. Lofotkommunen har blant annet nydelige strender, og nettopp det vil den nye ordføreren bevare.

FOTO: TRYGVE SKOGRAND



Nordre Follo
kommune



- være en arealnøytral kommune utenfor dagens bebygde områder, det vil si gjenbruke og fortette områder som allerede er utbygd fremfor å bygge ned natur.
- sikre en ubrutt, tydelig og økologisk funksjonell forbindelse mellom de større natur- og kulturlandskapsområdene og den blågrønne strukturen i byene og tettstedene.
- verne om markagrensen.
- sikre at parker, 100-meterskoger og andre grøntarealer fremmer livskvalitet for innbyggerne og fungerer som habitat og funksjonsområder for planter og dyr.
- utarbeide kart for blågrønne strukturer

(...)

- sikre at arealnøytralitet skal gjelde for alle naturområder innenfor områder regulert til bebyggelse, slik at alle hundremeterskoger og parker ikke endres.

GRØNNE GREIER

OM NATUR OG MILJØ OG SÅNT

Tekst:
Ole MathiesenTegninger:
Jenny Jordahl

UKENS TEMA: BYGGING I NATUREN



SABIMA