

Vedlegg 3 Høringsuttalelser ved høring mai 2024

Alle områdene som tilrås var på høring fra 3.5.2024 – 3.7.2024.

Det kom inn totalt 12 høringsuttalelser

Uttalelser ved varsel om oppstart som angår energi- eller mineralinteresser er også lagt ved.

Lokale og regionale høringsinstanser som har hatt verneforslagene til uttalelse:

Akershus Bondelag	Filefjell reinlag v/ Olaf Søbekkseter
Akershus fylkeskommune	Flå kommune
Akershus Idrettskrets	Forum for natur og friluftsliv – Buskerud
Akershus og Oslo orienteringskrets	Forum for natur og friluftsliv Oslo og Akershus
Akershus sau og geit	Glitre Nett AS
Akershus Skikrets	Hallingdal kraftnett AS
Aurskog-Høland kommune	Lunner jeger- og fiskerforening
Birdlife Oslo og Akershus	Lunner skytterlag
Buskerud Bondelag	Mangenfjellet turlag
Buskerud Bonde- og småbrukarlag	Natur og Ungdom (Østfold og Akershus)
Buskerud botaniske forening	Naturvernforbundet i Buskerud
Buskerud fylkeskommune	Naturvernforbundet i Oslo og Akershus
Buskerud Orienteringskrets	Naturvernforbundet i Gran og Lunner
Buskerud ornitologiske forening	Norges Jeger- og Fiskerforbund Akershus
Buskerud Sau og Geit	Norges Jeger- og Fiskerforbund Buskerud
Buskerud Skikrets	Oslo og Akershus Bonde- og Småbrukarlag
DNT Drammen og omegn	Oslo og Omland Friluftsråd
DNT Oslo og Omegn	Vassfarfjellet Løypelag
Drammen natur og ungdom	Viken idrettskrets
Elvia AS	

Sentrale høringsinstanser som har hatt verneforslaget til uttalelse:

Arbeids- og sosialdepartementet	Luftfartstilsynet
Avinor AS	Nasjonal kommunikasjonsmyndighet
Bane NOR SF	Natur og Ungdom
Den Norske Turistforening	NHO Reiseliv
Direktoratet for mineralforvaltning	Norges Bondelag
Forsvarsbygg	Norges Fjellstyresamband
Friluftslivets fellesorganisasjon	Norges Geologiske Undersøkelser
Friluftsrådernes Landsforbund	Norges Handikapforbund
Jernbanedirektoratet	Norges Idrettsforbund og olympiske og paralympiske komité
Kommunal- og moderniseringsdepartementet	Norges Jeger- og Fiskerforbund
KS	Norges Luftsportsforbund
Kystverket	Norges miljø- og biovitenskapelige universitet
Landbruksdirektoratet	

Norges Miljøvernforbund
Norges Naturvernforbund
Norges Orienteringsforbund
Norges skogeierforbund
Norges Televisjon
Norges vassdrags- og energidirektorat
Norsk Bergindustri
Norsk Biologforening
Norsk Bonde- og Småbrukarlag
Norsk Botanisk Forening
Norsk Industri
Norsk institutt for bioøkonomi
Norsk institutt for naturforskning
Norsk Organisasjon for Terrengsykling
Norsk Orkideforening
Norsk Ornitologisk Forening
Norsk Sau og Geit
Norsk Zoologisk Forening
NTNU, Fakultetet for naturvitenskap og teknologi
NTNU, Ringve botaniske have

NTNU, Vitenskapsmuseet
Oljedirektoratet
SABIMA
Statens Kartverk
Statens Vegvesen
Statkraft SF
Statnett SF
Statskog SF
Stedsnavnstjenesten for Østlandet og Agderfylkene
Telenor Servicesenter for nettutbygging
Universitetet i Bergen
Universitetet i Oslo, Institutt for biovitenskap
Universitetet i Oslo, Naturhistorisk museum og botanisk hage
Universitetet i Tromsø
Vegdirektoratet
Viken fylkeskommune
WWF-Norge

Fra: Nils Hæstad[nils.haestad@gmail.com]
Sendt: 29.06.2024 15:46:44
Til: Postmottak SFOV[sfovpost@statsforvalteren.no]
Tittel: Sak 2024/18366 Vern av Skottaområdet

I gjeldende forskrift for vern av Kolsås-Dælivann landskapsvernområde står vedrørende ferdsel:

4. *Ferdsel.*

- *Motorisert ferdsel er forbudt.*
- *Store eller terminfestede orienteringsløp kan bare holdes etter tillatelse fra forvaltningsmyndigheten. Orienteringsposter må ikke legges i naturreservatene.*
- *Ridning er bare tillatt på veier og stier anvist av forvaltningsmyndigheten. Sykling er bare tillatt på veier.*
- *Det er båndtvang for hund hele året.*

Vi foreslår at bestemmelsen vedrørende orienteringsløp endres til

Turorientering og orienteringsløp er tillatt forutsatt at det er gjennomført årlig kontakt med forvaltningsmyndigheten hvor omfang, område og tidspunkt for aktivitetene drøftes.

En slik tekst samsvarer med forskriften for nærliggende Gardlaushøgda naturreservat samt det store nyopprettede verneområdet i Østmarka.

Vi ønsker på generelt grunnlag at en tilsvarende tekst taes inn i alle nye områder som vernes.

Med vennlig hilsen
Nils Hæstad
Leder Kart og Miljørådet
Akershus og Oslo Orienteringskrets

Fra: are.dale@icloud.com[are.dale@icloud.com]
Sendt: 01.07.2024 18:23:31
Til: Postmottak SFOV[sfovpost@statsforvalteren.no]
Tittel: Verneforslag Skøyenåsen, sakser. 2024/18366

Eg eig fritidseigedommen Askersrudvegen 71, gnr. 101/bnr. 23, i Lunner kommune, Akershus fylke. Har tått to brev om verneforslag for Skøyenåsen bak og delvis rundt plassen min (gammal husmannsplass), fyrst eit brev om oppstart av verneprosessen datert 14.03.2024, så brev om høyring av verneforslag, dagsett 03.05.2024, med svarfrist 3. juli 2024.

Eg har ingen andre merknader til framlegget så langt enn at eg må få behalda køyrevegen frå Askersrudvegen og inn på min eigedom. Så vidt eg ser av kartframlegdet går ikkje den i forslaget til teigane som skal vernast. Eg må også få halda gjerde og grindar kring min eigedom ved like og ev. kunna utbedra dei og turvegen til og frå. Bed om stadfesting.

Alv Reidar Dale
Bjørnemyrvegen 12
2750 Gran

978 26 248

STATSFORVALTEREN I OSLO OG VIKEN (Datterselskap)
Postboks 325
1502 MOSS

Dato: 05.06.2024
Saksref: 202404210-6
Deres ref.: 2024/18366
Side: 1 / 1

Vår saksbehandler: Dag Terje Jenssen
Telefon:
Mobil: +4791656226
E-post: dag.terje.jenssen@banenor.no

Høring av verneforslag for skog i Akershus og Buskerud - Skøyenåsen, Festningen naturreservat, Prestehesten naturreservat, Skotta naturreservat- Bane NORs uttalelse

Vi viser til brev, datert 03.05.2024.

Bane NOR har vurdert verneforslaget og har ingen merknader.

Med vennlig hilsen

Åsne Fyhri
assisterende sjef Planforvaltning
Drift og vedlikehold

Dag T. Jenssen
arealplanlegger

Dokumentet er godkjent elektronisk og sendes uten signatur



Statsforvalteren i Oslo og Viken
Postboks 325
1502 MOSS

Deres ref.:

Vår ref.:

24/11626/24/127093/HKRIST

Dato:

26.06.2024

Bærum kommunes uttalelse - høring utvidelse av Skotta naturreservat

Statsforvalteren i Oslo og Viken har lagt ut utvidelse av Skotta naturreservat på høring med frist for uttalelse 3. juli 2024. Hovedutvalg for miljø, idrett og kultur vedtok i møte 9. februar 2023 gnr./bnr. 24/16, del av gnr./bnr. 24/14 og del av gnr./bnr. 1/507 kunne inngå i en prosess for frivillig vern etter naturmangfoldloven og for omgjøring fra landskapsvernområde til naturreservat.

Et vern av kommunens eiendom på Skotta som naturreservat vil sikre et unikt område med store naturverdier i regional og også nasjonal sammenheng. Vern av skog er positivt for miljøet gjennom binding av karbon og for naturmangfoldet gjennom vern av ulike arter og deres leveområder. Økt naturmangfold gir økt opplevelsesverdi for friluftslivet, og kommunen er positiv til den foreslåtte utvidelsen av Skotta naturreservat. Bærum kommune har gjennomført en administrativ høring av saken og det har kommet inn innspill om friluftsliv og avgrensing av den foreslåtte utvidelsen.

Friluftsliv:

Området er svært mye brukt til friluftsliv og det er mange stier i verneforslaget. Det er behov for å se på verneforskriften på nytt med tanke på friluftsliv, spesielt sykling, orientering og hundehold. Blant annet er orienteringsposter forbudt i naturreservatene og sykling er kun tillatt på veier i hele Kolsås-Dælivann landskapsvernområde med reservater. Begrensninger på allmennhetens ferdsel bør være faglig godt begrunnet. Det er også behov for bedre informasjon om vernebestemmelsene i området.

Avgrensing:

- Mot Dæliveien i nordvest er det lagt opp til en buffersone på 5 meter. Skråningen mot veien er vestvendt, og det er grunn til å tro at trærne vil lene seg mot veien. Statsforvalteren må vurdere om 5 meter buffersone er tilstrekkelig.

Postadresse:
Postboks 700
1304 SANDVIKA
E-post: post@baerum.kommune.no

Besøksadresse:
Arnold Haukelands
Plass 10

Org. nr: 998233658
Bank:
Telefon:
Faks:

KLART SPRÅK?
Hjelp oss å bli bedre:
klartsprak@baerum.kommune.no

- Gjeldende verneforskrift tillater vedlikehold av randsoner mot dyrket mark. I sørvestre del vil ny reservatgrense stedvis gå helt inn mot dyrket mark. Statsforvalteren må vurdere om gnr/bnr. 24/16 tas ut av verneforslaget eller om retten til skjøtsel av randsoner mot dyrket mark tas inn i verneforskriften for Skotta naturreservat.
- I sørøst er ny vernegrense lagt helt inn mot en privat hage (antagelig med gjerde) – nedenfor en relativt bratt skråning. Statsforvalteren må vurdere å legge vernegrensen lenger unna denne eiendommen for å unngå fremtidige konflikter.
- Det oppgis i høringsforslaget at de berørte gnr/bnr. ved en utvidelse av Skotta naturreservat er g/bnr. 1/507 og 24/14. Hvis Bærum kommune har forstått kartet korrekt er også gnr/bnr. 1/109 i øst så vidt innenfor og g/bnr 24/16 i vest i sin helhet en del av verneforslaget.

Konklusjon

Bærum kommune har forståelse for at Statsforvalteren ikke har mulighet til å revidere verneforskriften for Kolsås-Dælivann landskapsvernområde med naturreservater i denne omgang. Samtidig ber vi om at dette arbeidet prioriteres, spesielt med tanke på friluftslivet i området. Orientering er et eksempel på aktivitet i området som bør kunne få fortsette i dagens omfang. Samtidig er det store naturverdier, både i forslaget til utvidelse av Skotta og i resten av landskapsvernområdet med naturreservatene.

Vi ber om at Statsforvalteren vurderer om foreslått vernegrense har tilstrekkelig avstand mot naboeiendommer, vei og dyrka mark.

Med hilsen

Henriette Seyffarth
avdelingsleder

Håvard Kristoffersen
naturforvalter

Dokumentet er elektronisk godkjent og trenger derfor ikke signatur



Direktoratet for mineralforvaltning

med Bergmesteren for Svalbard

Statsforvalteren i Oslo og Viken
Postboks 325
1502 MOSS

Dato: 09.04.2024
Vår ref: 24/01251-2
Deres ref: 2024/11464

Uttalelse til oppstart av 7 skogvernområder i Akershus og Buskerud - 3 nye skogområder og 4 naturreservat i Lunner og Lier kommuner samt Flå og Aurskog-Høland kommuner

POST- OG BESØKSADRESSE

Ladebekken 50
7066 Trondheim

TELEFON + 47 73 90 46 00

E-POST post@dirmin.no

WEB www.dirmin.no

GIRO 7694.05.05883

SWIFT DNBANOKK

IBAN NO5376940505883

ORG.NR. NO 974 760 282

SVALBARKONTOR

TELEFON +47 79 02 12 92

Direktoratet for mineralforvaltning med Bergmesteren for Svalbard (DMF) viser til ovennevnte sak, datert 14. mars 2024.

DMF er statens fagorgan og sektormyndighet for mineralressurser og mineralvirksomhet. DMF skal bidra til økt verdiskaping gjennom å legge til rette for en langsiktig ressurstilgang basert på en forsvarlig og bærekraftig utvinning og bearbeiding av mineraler. Vi forvalter lov om erverv og utvinning av mineralske ressurser (mineralloven), og har i tillegg som sektormyndighet et særlig ansvar for at mineralressurser blir ivaretatt i vernesaker.

Om planen

Statsforvalteren varsler oppstart av verneprosess for tre nye områder og utvidelse av fire eksisterende naturreservat i Akershus og Buskerud:

- Skøyenåsen i Lunner kommune
- Tronstad sør i Lier kommune
- Gåsebekken i Lier kommune
- Festningen naturreservat i Flå kommune
- Prestehesten naturreservat i Aurskog-Høland kommune
- Tronstad naturreservat i Lier kommune
- Skotta naturreservat i Bærum kommune

Uttalelse fra DMF

DMF er opptatt av at mineralressurser som har, eller kan ha, verdi blir vurdert i verneprosessen. Mineralressurser er ikke-fornybare naturressurser og en langsiktig forvaltning er derfor viktig. Verneplaner vil i de fleste tilfeller gjøre mineralressurser utilgjengelig for framtidig utvinning, og kan begrense muligheten for å drive undersøkelsesvirksomhet etter mineralloven.

Skøyenåsen i Lunner kommune

Verneområdet Skøyenåsen i Lunner kommune berører karbonatmineralforekomsten



Askilsrud som er vurdert til liten betydning av NGU¹. Lokaliteten inneholder også et nedlagt kalkbrudd. Selv om forekomsten har liten betydning, kan det være gjenværende ressurser i forekomsten og det kan være gjenstående reserver i uttaket. Vernets påvirkning på tilgangen til ressursene i forekomsten og eventuelle muligheter for å ta ut mer kalkstein bør framgå av høringsdokumentene.

Tronstad, Tronstad sør og Gåsebekken i Lier kommune, Festningen i Flå kommune, Prestehesten i Aurskog-Høland kommune og Skotta naturreservat i Bærum kommune
DMF kan ikke se at det foreslåtte vernet kan få følger for registrerte forekomster av mineralske ressurser, bergrettigheter eller masseuttak i drift innenfor disse områdene. Vi har derfor ingen merknader til disse områdene.

For nærmere informasjon om mineralloven med tilhørende forskrifter, se hjemmesiden vår på www.dirmin.no. Her finner du også vår digitale kartløsning, som er et nyttig verktøy for oppdatert informasjon om mineraluttak, bergrettigheter m.m., supplert med relevante kartdata fra andre etater.

Vennlig hilsen

Lars Libach
seniorrådgiver

Kristina Elise Krøvel
rådgiver

Dokumentet er elektronisk signert og har derfor ikke håndskrevne signaturer.

Saksbehandler: Kristina Elise Krøvel

Mottakere:

Statsforvalteren i Oslo og
Viken

Postboks 325

1502 MOSS

¹ NGU faktaark, Askilsrud karbonatmineral:

<https://geo.ngu.no/api/faktaark/mineralressurser/visIndustrimineraler.php?objid=8638&lang=nor>



Direktoratet for mineralforvaltning
med Bergmesteren for Svalbard

Statsforvalteren i Oslo og Viken
Postboks 325
1502 MOSS

Dato: 19.06.2024
Vår ref: 24/01251-4
Deres ref:

Uttalelse til høring av verneforslag for skog i Akershus og Buskerud - Festningen og Skotta samt Prestehesten naturreservatet i Bærum og Flå samt Aurskog-Høland kommuner

POST- OG BESØKSADRESSE

Ladebekken 50
7066 Trondheim

TELEFON + 47 73 90 46 00

E-POST post@dirmin.no

WEB www.dirmin.no

GIRO 7694.05.05883

SWIFT DNBANOKK

IBAN NO5376940505883

ORG.NR. NO 974 760 282

SVALBARKONTOR

TELEFON +47 79 02 12 92

Direktoratet for mineralforvaltning med Bergmesteren for Svalbard (DMF) viser til ovennevnte sak, datert 3. mai 2024.

DMF er statens fagorgan og sektormyndighet for mineralressurser og mineralvirksomhet. DMF skal bidra til økt verdiskaping gjennom å legge til rette for en langsiktig ressurstilgang basert på en forsvarlig og bærekraftig utvinning og bearbeiding av mineraler. Vi forvalter lov om erverv og utvinning av mineralske ressurser (mineralloven), og har i tillegg som sektormyndighet et særlig ansvar for at mineralressurser blir ivaretatt i saker etter naturmangfoldloven.

Om saken

Statsforvalteren i Oslo og Viken har sendt forslag til vern av ett nytt og utvidelse av tre eksisterende naturreservat i Akershus og Buskerud:

- Skøyenåsen i Lunner kommune
- Festningen naturreservat i Flå kommune
- Prestehesten naturreservat i Aurskog-Høland kommune
- Skotta naturreservat i Bærum kommune

Uttalelse fra DMF

DMF viser til vår uttalelse til oppstart av verneprosessen datert 09.april 2024. Der hadde vi innspill til Skøyenåsen i Lunner kommune. Vi gjorde oppmerksom på at området berører karbonatmineralforekomsten Askilsrud som er vurdert til å være av liten betydning. Vi ba om at vernets betydning for forekomsten og framtidig uttak av denne ble omtalt i høringsdokumentene.

Det er redegjort for at vernet vil hindre videre uttak av forekomsten. Vurderingene i høringsdokumentet vektlegger at den kalkrike grunnen er årsaken til at området har så store naturverdier og kvalifiserer til vern, samt at forekomsten er vurdert å ha liten betydning som mineralreserve.

DMF har ingen merknader til de øvrige verneområdene.



For nærmere informasjon om mineralloven med tilhørende forskrifter, se hjemmesiden vår på www.dirmin.no. Her finner du også vår digitale kartløsning, som er et nyttig verktøy for oppdatert informasjon om mineraluttak, bergrettigheter m.m., supplert med relevante kartdata fra andre etater.

Vennlig hilsen

Lars Libach
fungerende seksjonsleder

Kristina Elise Krøvel
rådgiver

Dokumentet er elektronisk signert og har derfor ikke håndskrevne signaturer.
Saksbehandler: Kristina Elise Krøvel

Mottakere:

Statsforvalteren i Oslo og
Viken

Postboks 325

1502 MOSS

Deres dato
2024-05-03Vår dato
2024-07-01Deres referanse
2024/18366Vår referanse
S229047Statsforvalteren i Oslo og Viken
Postboks 325
1502 MossVår saksbehandler
Emilie Aaen

Kopi til

Uttalelse til høring av verneforslag for skog i Akershus og Buskerud

Elvia AS («Elvia») viser til utsendt høring av verneforslag for skog i Akershus og Buskerud.

Elvia har etter energiloven anleggs- og områdekonsesjon i Bærum og Aurskog-Høland kommune. Dette innebærer at nettselskapet etablerer og drifter strømmettet i kommunene (høyspent og lavspent fordelingsnett).

Nettselskapet kan ikke se at bestemmelsene ivaretar Elvia sine merknader ved uttalelse til varsel om oppstart datert, 08.04.2024. Nedenfor følger noen punkter som Elvia ber om at blir tatt med i videre arbeid med planen.

Elvia har lavspent luftledninger samt kabelanlegg innenfor det planlagt utvidede området for Skotta naturreservat, og vi ber her om at standardbestemmelsen drift og vedlikehold av strømmettet inkluderes i vernebestemmelsene.

Elvia har ikke anlegg innenfor Prestehesten naturreservat, men ber likevel om at standardbestemmelsene inkluderes her, da naturreservatet er innenfor nettselskapet sitt konsesjonsområde.

Det er heller ikke planlagt noen konkrete fremtidige planer innenfor områdene.

I verneplanens bestemmelser må det sikres rett til drift, vedlikehold og fornyelse av eksisterende nettanlegg. Dette gjelder også nødvendig bruk av motorkjøretøy for å utføre de nødvendige tiltak. Dersom det er etablert luftledninger innenfor verneområdet, må det også kunne utføres nødvendig skogrydding for sikker drift av luftledningen.

Alle slike arbeider må kunne utføres uten at det må søkes dispensasjon fra vernebestemmelsene.

Vennligst ta kontakt dersom det skulle være spørsmål eller uklarheter.

Kontaktinformasjon: firmapost@elvia.no

Med vennlig hilsen
Elvia AS

Emilie Aaen
Studentressurs



Avdeling Rettigheter

emilie.aaen@elvia.no

Vedlegg:

- Kart

Fra: Unni Land[unni.land@glitrenett.no]

Sendt: 24.06.2024 15:27:55

Til: Postmottak SFOV[sfovpost@statsforvalteren.no]

Kopi: Pål Gisleberg[Paal.Gisleberg@glitrenett.no];nve@nve.no[nve@nve.no];Øyvind

Sørhuus[Oyvind.Sorhuus@glitrenett.no];

Tittel: Merknad til høring av verneforslag for skog i Akershus og Buskerud - Skøyenåsen i Lunner kommune og Festningen naturreservat i Flå kommune

Protected - Technical information

Viser til høring av verneforslag for skog i Akershus og Buskerud med deres ref: 2024/18366, og med frist for merknader innen 3. juli 2024.

- **Skøyenåsen, Lunner kommune**, ca. 524 dekar, 8 grunneiere

Her har vi høyspent distribusjonsnett i området, luftlinje og kabeltrasé.

- **Festningen naturreservat, Flå kommune**, ca. 1 535 dekar utvidelse, 1 grunneier
Her blir vi ikke berørt.

Glitre Nett har tidligere gitt merknader til oppstart av verneprosessen for områdene Skøyenåsen i Lunner kommune og Festningen i Flå kommune. Glitre Nett opprettholder det vi skrev da, at vi har elektriske anlegg innenfor området Skøyenåsen i Lunner kommune, som kartutsnittet nedenfor viser.

I verneplanens bestemmelser må det sikres rett til drift, vedlikehold og fornyelse av eksisterende energi- og nettanlegg, også dersom man må krysse verneområdet for å komme til anlegget. Dette gjelder også nødvendig bruk av motorkjøretøy for å utføre disse oppgavene.

Der det er etablert luftledninger innenfor eller tett opp til verneområdet, må det også kunne utføres nødvendig skogrydding for sikker drift av luftledningen i tråd med gjeldende føringer knyttet til anleggs- og områdekonsesjon. Tilsvarende der det er etablert kabelanlegg må det sikres mulighet for graving for reparasjon av disse.

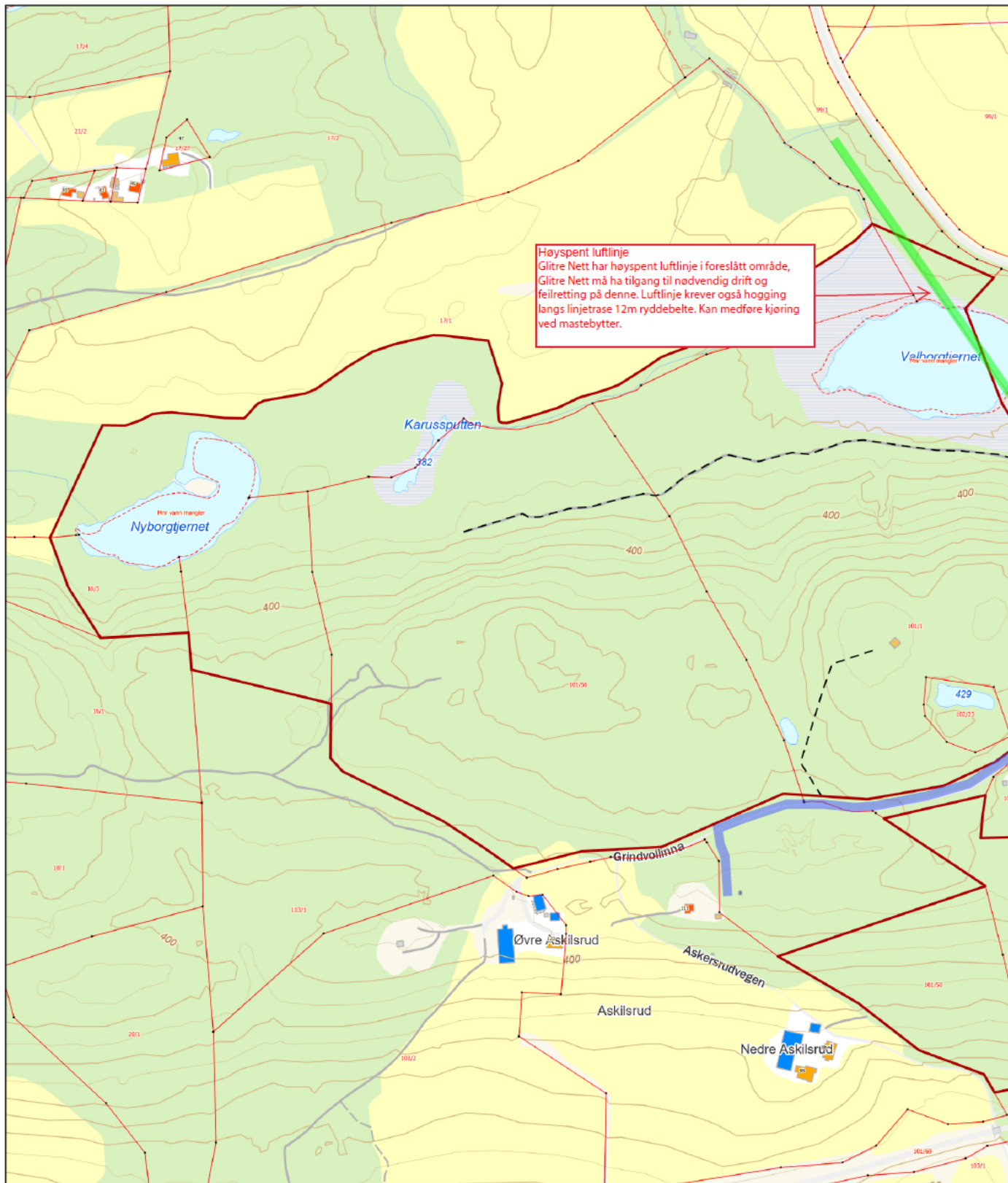
Det går en høyspent luftlinje tett opptil og gjennom Tronstad Sør, og her kreves det linjerydding langs linjen. Denne linjen har 12 meter ryddebelte.

I tillegg til ryddebelte på 12 m, bør det legges til rette for at det skal være en adgang til å felle risikotrær langs linja også utenfor ryddebeltet.

Der linjetraseen ligger i ytterkant av verneområder bør avgrensningen justeres slik at linja og ryddebeltet (med buffer) legges på utsiden av verneområdet.

Alle slike arbeider må kunne utføres uten at det må søkes dispensasjon fra vernebestemmelsene.

Skulle det være behov for flere opplysninger eller spørsmål til oss, er det bare å ta kontakt med undertegnede.



Høyspent luftlinje
Gitre Nett har høyspent luftlinje i foreslått område, Gitre Nett må ha tilgang til nødvendig drift og feilretting på denne. Luftlinje krever også hogging langs linjetrase 12m ryddebelte. Kan medføre kjøring ved mastebytter.

584800

585000

585200

585400

5

Med vennlig hilsen/Best regards,

Unni Land

Administrasjonssekretær

+4791515485

Glitre Nett AS

www.glitrenett.no



Protected - Technical information

Fra: Nils Hæstad[nils.haestad@gmail.com]
Sendt: 29.06.2024 15:46:44
Til: Postmottak SFOV[sfovpost@statsforvalteren.no]
Tittel: Sak 2024/18366 Vern av Skottaområdet

I gjeldende forskrift for vern av Kolsås-Dælivann landskapsvernområde står vedrørende ferdsel:

4. *Ferdsel.*

- *Motorisert ferdsel er forbudt.*
- *Store eller terminfestede orienteringsløp kan bare holdes etter tillatelse fra forvaltningsmyndigheten. Orienteringsposter må ikke legges i naturreservatene.*
- *Ridning er bare tillatt på veier og stier anvist av forvaltningsmyndigheten. Sykling er bare tillatt på veier.*
- *Det er båndtvang for hund hele året.*

Vi foreslår at bestemmelsen vedrørende orienteringsløp endres til

Turorientering og orienteringsløp er tillatt forutsatt at det er gjennomført årlig kontakt med forvaltningsmyndigheten hvor omfang, område og tidspunkt for aktivitetene drøftes.

En slik tekst samsvarer med forskriften for nærliggende Gardlaushøgda naturreservat samt det store nyopprettede verneområdet i Østmarka.

Vi ønsker på generelt grunnlag at en tilsvarende tekst taes inn i alle nye områder som vernes.

Med vennlig hilsen
Nils Hæstad
Leder Kart og Miljørådet
Akershus og Oslo Orienteringskrets

Fra: are.dale@icloud.com[are.dale@icloud.com]
Sendt: 01.07.2024 18:23:31
Til: Postmottak SFOV[sfovpost@statsforvalteren.no]
Tittel: Verneforslag Skøyenåsen, sakser. 2024/18366

Eg eig fritidseigedommen Askersrudvegen 71, gnr. 101/bnr. 23, i Lunner kommune, Akershus fylke. Har tått to brev om verneforslag for Skøyenåsen bak og delvis rundt plassen min (gammal husmannsplass), fyrst eit brev om oppstart av verneprosessen datert 14.03.2024, så brev om høyring av verneforslag, dagsett 03.05.2024, med svarfrist 3. juli 2024.

Eg har ingen andre merknader til framlegget så langt enn at eg må få behalda køyrevegen frå Askersrudvegen og inn på min eigedom. Så vidt eg ser av kartframlegdet går ikkje den i forslaget til teigane som skal vernast. Eg må også få halda gjerde og grindar kring min eigedom ved like og ev. kunna utbedra dei og turvegen til og frå. Bed om stadfesting.

Alv Reidar Dale
Bjørnemyrvegen 12
2750 Gran

978 26 248

STATSFORVALTEREN I OSLO OG VIKEN (Datterselskap)
Postboks 325
1502 MOSS

Dato: 05.06.2024
Saksref: 202404210-6
Deres ref.: 2024/18366
Side: 1 / 1

Vår saksbehandler: Dag Terje Jenssen
Telefon:
Mobil: +4791656226
E-post: dag.terje.jenssen@banenor.no

Høring av verneforslag for skog i Akershus og Buskerud - Skøyenåsen, Festningen naturreservat, Prestehesten naturreservat, Skotta naturreservat- Bane NORs uttalelse

Vi viser til brev, datert 03.05.2024.

Bane NOR har vurdert verneforslaget og har ingen merknader.

Med vennlig hilsen

Åsne Fyhri
assisterende sjef Planforvaltning
Drift og vedlikehold

Dag T. Jenssen
arealplanlegger

Dokumentet er godkjent elektronisk og sendes uten signatur



Statsforvalteren i Oslo og Viken
Postboks 325
1502 MOSS

Deres ref.:

Vår ref.:

24/11626/24/127093/HKRIST

Dato:

26.06.2024

Bærum kommunes uttalelse - høring utvidelse av Skotta naturreservat

Statsforvalteren i Oslo og Viken har lagt ut utvidelse av Skotta naturreservat på høring med frist for uttalelse 3. juli 2024. Hovedutvalg for miljø, idrett og kultur vedtok i møte 9. februar 2023 gnr./bnr. 24/16, del av gnr./bnr. 24/14 og del av gnr./bnr. 1/507 kunne inngå i en prosess for frivillig vern etter naturmangfoldloven og for omgjøring fra landskapsvernområde til naturreservat.

Et vern av kommunens eiendom på Skotta som naturreservat vil sikre et unikt område med store naturverdier i regional og også nasjonal sammenheng. Vern av skog er positivt for miljøet gjennom binding av karbon og for naturmangfoldet gjennom vern av ulike arter og deres leveområder. Økt naturmangfold gir økt opplevelsesverdi for friluftslivet, og kommunen er positiv til den foreslåtte utvidelsen av Skotta naturreservat. Bærum kommune har gjennomført en administrativ høring av saken og det har kommet inn innspill om friluftsliv og avgrensing av den foreslåtte utvidelsen.

Friluftsliv:

Området er svært mye brukt til friluftsliv og det er mange stier i verneforslaget. Det er behov for å se på verneforskriften på nytt med tanke på friluftsliv, spesielt sykling, orientering og hundehold. Blant annet er orienteringsposter forbudt i naturreservatene og sykling er kun tillatt på veier i hele Kolsås-Dælivann landskapsvernområde med reservater. Begrensninger på allmennhetens ferdsel bør være faglig godt begrunnet. Det er også behov for bedre informasjon om vernebestemmelsene i området.

Avgrensing:

- Mot Dæliveien i nordvest er det lagt opp til en buffersone på 5 meter. Skråningen mot veien er vestvendt, og det er grunn til å tro at trærne vil lene seg mot veien. Statsforvalteren må vurdere om 5 meter buffersone er tilstrekkelig.

Postadresse:
Postboks 700
1304 SANDVIKA
E-post: post@baerum.kommune.no

Besøksadresse:
Arnold Haukelands
Plass 10

Org. nr: 998233658
Bank:
Telefon:
Faks:

KLART SPRÅK?
Hjelp oss å bli bedre:
klartsprak@baerum.kommune.no

- Gjeldende verneforskrift tillater vedlikehold av randsoner mot dyrket mark. I sørvestre del vil ny reservatgrense stedvis gå helt inn mot dyrket mark. Statsforvalteren må vurdere om gnr/bnr. 24/16 tas ut av verneforslaget eller om retten til skjøtsel av randsoner mot dyrket mark tas inn i verneforskriften for Skotta naturreservat.
- I sørøst er ny vernegrense lagt helt inn mot en privat hage (antagelig med gjerde) – nedenfor en relativt bratt skråning. Statsforvalteren må vurdere å legge vernegrensen lenger unna denne eiendommen for å unngå fremtidige konflikter.
- Det oppgis i høringsforslaget at de berørte gnr/bnr. ved en utvidelse av Skotta naturreservat er g/bnr. 1/507 og 24/14. Hvis Bærum kommune har forstått kartet korrekt er også gnr/bnr. 1/109 i øst så vidt innenfor og g/bnr 24/16 i vest i sin helhet en del av verneforslaget.

Konklusjon

Bærum kommune har forståelse for at Statsforvalteren ikke har mulighet til å revidere verneforskriften for Kolsås-Dælivann landskapsvernområde med naturreservater i denne omgang. Samtidig ber vi om at dette arbeidet prioriteres, spesielt med tanke på friluftslivet i området. Orientering er et eksempel på aktivitet i området som bør kunne få fortsette i dagens omfang. Samtidig er det store naturverdier, både i forslaget til utvidelse av Skotta og i resten av landskapsvernområdet med naturreservatene.

Vi ber om at Statsforvalteren vurderer om foreslått vernegrense har tilstrekkelig avstand mot naboeiendommer, vei og dyrka mark.

Med hilsen

Henriette Seyffarth
avdelingsleder

Håvard Kristoffersen
naturforvalter

Dokumentet er elektronisk godkjent og trenger derfor ikke signatur



Statsforvalteren i Oslo og Viken
Postboks 325
1502 MOSS

Dato: 19.06.2024
Vår ref: 24/01251-4
Deres ref:

Uttalelse til høring av verneforslag for skog i Akershus og Buskerud - Festningen og Skotta samt Prestehesten naturreservatet i Bærum og Flå samt Aurskog-Høland kommuner

POST- OG BESØKSADRESSE

Ladebekken 50
7066 Trondheim

TELEFON + 47 73 90 46 00

E-POST post@dirmin.no

WEB www.dirmin.no

GIRO 7694.05.05883

SWIFT DNBANOKK

IBAN NO5376940505883

ORG.NR. NO 974 760 282

SVALBARKONTOR

TELEFON +47 79 02 12 92

Direktoratet for mineralforvaltning med Bergmesteren for Svalbard (DMF) viser til ovennevnte sak, datert 3. mai 2024.

DMF er statens fagorgan og sektormyndighet for mineralressurser og mineralvirksomhet. DMF skal bidra til økt verdiskaping gjennom å legge til rette for en langsiktig ressurstilgang basert på en forsvarlig og bærekraftig utvinning og bearbeiding av mineraler. Vi forvalter lov om erverv og utvinning av mineralske ressurser (mineralloven), og har i tillegg som sektormyndighet et særlig ansvar for at mineralressurser blir ivaretatt i saker etter naturmangfoldloven.

Om saken

Statsforvalteren i Oslo og Viken har sendt forslag til vern av ett nytt og utvidelse av tre eksisterende naturreservat i Akershus og Buskerud:

- Skøyenåsen i Lunner kommune
- Festningen naturreservat i Flå kommune
- Prestehesten naturreservat i Aurskog-Høland kommune
- Skotta naturreservat i Bærum kommune

Uttalelse fra DMF

DMF viser til vår uttalelse til oppstart av verneprosessen datert 09.april 2024. Der hadde vi innspill til Skøyenåsen i Lunner kommune. Vi gjorde oppmerksom på at området berører karbonatmineralforekomsten Askilsrud som er vurdert til å være av liten betydning. Vi ba om at vernets betydning for forekomsten og framtidig uttak av denne ble omtalt i høringsdokumentene.

Det er redegjort for at vernet vil hindre videre uttak av forekomsten. Vurderingene i høringsdokumentet vektlegger at den kalkrike grunnen er årsaken til at området har så store naturverdier og kvalifiserer til vern, samt at forekomsten er vurdert å ha liten betydning som mineralreserve.

DMF har ingen merknader til de øvrige verneområdene.



For nærmere informasjon om mineralloven med tilhørende forskrifter, se hjemmesiden vår på www.dirmin.no. Her finner du også vår digitale kartløsning, som er et nyttig verktøy for oppdatert informasjon om mineraluttak, bergrettigheter m.m., supplert med relevante kartdata fra andre etater.

Vennlig hilsen

Lars Libach
fungerende seksjonsleder

Kristina Elise Krøvel
rådgiver

Dokumentet er elektronisk signert og har derfor ikke håndskrevne signaturer.
Saksbehandler: Kristina Elise Krøvel

Mottakere:

Statsforvalteren i Oslo og
Viken

Postboks 325

1502 MOSS

Deres dato
2024-05-03Vår dato
2024-07-01Deres referanse
2024/18366Vår referanse
S229047

Statsforvalteren i Oslo og Viken
Postboks 325
1502 Moss

Vår saksbehandler
Emilie Aaen

Kopi til

Uttalelse til høring av verneforslag for skog i Akershus og Buskerud

Elvia AS («Elvia») viser til utsendt høring av verneforslag for skog i Akershus og Buskerud.

Elvia har etter energiloven anleggs- og områdekonsesjon i Bærum og Aurskog-Høland kommune. Dette innebærer at nettselskapet etablerer og drifter strømmettet i kommunene (høyspent og lavspent fordelingsnett).

Nettselskapet kan ikke se at bestemmelsene ivaretar Elvia sine merknader ved uttalelse til varsel om oppstart datert, 08.04.2024. Nedenfor følger noen punkter som Elvia ber om at blir tatt med i videre arbeid med planen.

Elvia har lavspent luftledninger samt kabelanlegg innenfor det planlagt utvidede området for Skotta naturreservat, og vi ber her om at standardbestemmelsen drift og vedlikehold av strømmettet inkluderes i vernebestemmelsene.

Elvia har ikke anlegg innenfor Prestehesten naturreservat, men ber likevel om at standardbestemmelsene inkluderes her, da naturreservatet er innenfor nettselskapet sitt konsesjonsområde.

Det er heller ikke planlagt noen konkrete fremtidige planer innenfor områdene.

I verneplanens bestemmelser må det sikres rett til drift, vedlikehold og fornyelse av eksisterende nettanlegg. Dette gjelder også nødvendig bruk av motorkjøretøy for å utføre de nødvendige tiltak. Dersom det er etablert luftledninger innenfor verneområdet, må det også kunne utføres nødvendig skogrydding for sikker drift av luftledningen.

Alle slike arbeider må kunne utføres uten at det må søkes dispensasjon fra vernebestemmelsene.

Vennligst ta kontakt dersom det skulle være spørsmål eller uklarheter.

Kontaktinformasjon: firmapost@elvia.no

Med vennlig hilsen
Elvia AS

Emilie Aaen
Studentressurs



Avdeling Rettigheter

emilie.aaen@elvia.no

Vedlegg:

- Kart

Fra: Unni Land[unni.land@glitrenett.no]

Sendt: 24.06.2024 15:27:55

Til: Postmottak SFOV[sfovpost@statsforvalteren.no]

Kopi: Pål Gisleberg[Paal.Gisleberg@glitrenett.no];nve@nve.no[nve@nve.no];Øyvind

Sørhuus[Oyvind.Sorhuus@glitrenett.no];

Tittel: Merknad til høring av verneforslag for skog i Akershus og Buskerud - Skøyenåsen i Lunner kommune og Festningen naturreservat i Flå kommune

Protected - Technical information

Viser til høring av verneforslag for skog i Akershus og Buskerud med deres ref: 2024/18366, og med frist for merknader innen 3. juli 2024.

- **Skøyenåsen, Lunner kommune**, ca. 524 dekar, 8 grunneiere

Her har vi høyspent distribusjonsnett i området, luftlinje og kabeltrasé.

- **Festningen naturreservat, Flå kommune**, ca. 1 535 dekar utvidelse, 1 grunneier
Her blir vi ikke berørt.

Glitre Nett har tidligere gitt merknader til oppstart av verneprosessen for områdene Skøyenåsen i Lunner kommune og Festningen i Flå kommune. Glitre Nett opprettholder det vi skrev da, at vi har elektriske anlegg innenfor området Skøyenåsen i Lunner kommune, som kartutsnittet nedenfor viser.

I verneplanens bestemmelser må det sikres rett til drift, vedlikehold og fornyelse av eksisterende energi- og nettanlegg, også dersom man må krysse verneområdet for å komme til anlegget. Dette gjelder også nødvendig bruk av motorkjøretøy for å utføre disse oppgavene.

Der det er etablert luftledninger innenfor eller tett opp til verneområdet, må det også kunne utføres nødvendig skogrydding for sikker drift av luftledningen i tråd med gjeldende føringer knyttet til anleggs- og områdekonsesjon. Tilsvarende der det er etablert kabelanlegg må det sikres mulighet for graving for reparasjon av disse.

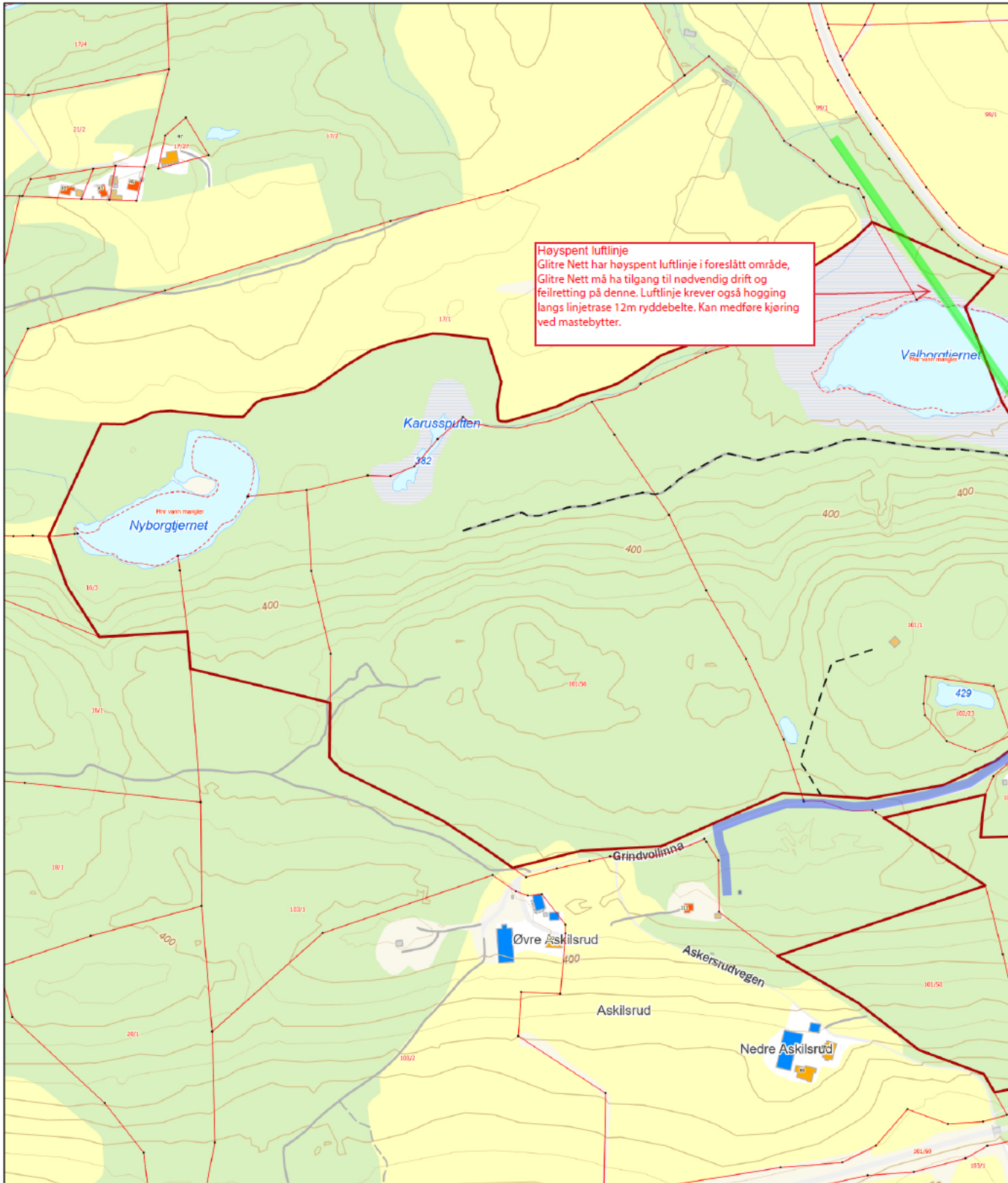
Det går en høyspent luftlinje tett opptil og gjennom Tronstad Sør, og her kreves det linjerydding langs linjen. Denne linjen har 12 meter ryddebelte.

I tillegg til ryddebelte på 12 m, bør det legges til rette for at det skal være en adgang til å felle risikotrær langs linja også utenfor ryddebeltet.

Der linjetraseen ligger i ytterkant av verneområder bør avgrensningen justeres slik at linja og ryddebeltet (med buffer) legges på utsiden av verneområdet.

Alle slike arbeider må kunne utføres uten at det må søkes dispensasjon fra vernebestemmelsene.

Skulle det være behov for flere opplysninger eller spørsmål til oss, er det bare å ta kontakt med undertegnede.



Høyspent luftlinje
Glitre Nett har høyspent luftlinje i foreslått område, Glitre Nett må ha tilgang til nødvendig drift og feilretting på denne. Luftlinje krever også hogging langs linjetrase 12m ryddebelte. Kan medføre kjøring ved mastebytter.

584800

585000

585200

585400

5

Med vennlig hilsen/Best regards,

Unni Land

Administrasjonssekretær

+4791515485

Glitre Nett AS

www.glitrenett.no



Protected - Technical information

STATSFORVALTEREN I OSLO OG VIKEN
Postboks 325

1502 MOSS

Vår dato: 24.06.2024

Vår ref.: 202314954-12 Oppgis ved henvendelse

Deres ref.:

Uttalelse til høring av verneforslag for skog i Akershus og Buskerud

Vi viser til melding om høring om verneprosess for [Skøyenåsen](#), [Festningen\(utv.\)](#), [Prestehesten\(utv.\)](#) og [Skotta\(utv.\)](#)

NVE har sett gjennom meldingen for de foreslåtte verneområdene med tanke på energi- og vassdragsinteresser som eksisterende og planlagte energi- og nettanlegg, vannkraftverk, hydrologiske målestasjoner m.m.

- Det foreslåtte verneområdet *Skøyenåsen* har kryssende nettanlegg driftet av Glitre Nett. Statsforvalter har inkludert standardbestemmelser for energi- og kraftanlegg i forskriften. **NVE kan ikke se at det er noen gjenstående konflikter om energi- og kraftanlegg.**
- NVE kan ikke se konflikt med noen energiinteresser innenfor Festningen (utv.), Prestehesten (utv.) og Skotta (utv.). Vi registrerer at Elvia forespurte standardbestemmelser for energi- og kraftanlegg for Prestehesten og Skotta. Statsforvalteren avviste forespørsel. Det er ingen nettanlegg i Prestehesten. I Skotta ble vernegrensen justert slik at kraftlinja og ryddebeltet ligger utenfor verneområdet. **NVE forventer at Elvia vil uttale om de har fortsatt behov for motorferdsel eller skogrydding i et vernet område etter grensejusteringen.**

Med hilsen

Alexander Tropé Stenhagen
Konsulent

Godkjent av Maria Sidelnikova
Seniorrådgiver

Godkjent i henhold til NVE sine interne rutiner.



Mottakerliste:

STATSFORVALTEREN I OSLO OG VIKEN

Kopimottakerliste:

Energidepartementet

ELVIA AS

GLITRE NETT AS



Saksnummer: 2024/18366 (Skotta naturreservat)

Statsforvalteren i Oslo og Viken

sfovpost@statsforvalteren.no

Kopi: OOFs medlemsorganisasjoner

27. juni 2024

OOFs HØRINGSUTTALELSE TIL:

UTVIDELSE AV SKOTTA NATURRESERVAT I BÆRUM

Oslo og Omland Friluftsråd (OOF) er paraplyorganisasjon der medlemmene består av 14 kommuner, to fylkeskommuner (Akershus og Oslo) og 43 frivillige natur, idrett, friluftsliv og nærmiljø-organisasjoner i Oslo og Akershus. OOF har som formål å arbeide for friluftsliv og naturvern i regionen.

OOF støtter en utvidelse av naturreservatet, men mener at verneforskriftene bør revideres og modernisere, slik Statsforvalteren også skriver.

Statsforvalteren i Oslo og Viken foreslår å verne fire skogområder i Viken, deriblant utvidelse av Skotta naturreservat i Marka rett nordøst for Kolsås og Dæhlivann i Bærum kommune.

Skotta naturreservat er i dag på 20 dekar og er en del av *Kolsås-Dæhlivann landskapsvernområde*, som også inneholder 4 mindre naturreservater.

Statsforvalteren foreslår at Skotta naturreservat utvides med 85 dekar til 105 dekar. Utvidelsen på 85 dekar skal i første rekke skje ved at 68 dekar av landskapsvernområdet endres til naturreservat. Det er derfor kun 17 dekar som vil være nytt vern.

Statsforvalteren skriver følgende i høringsnotatet: «*Verneforskriften for landskapsvernområdet og tilknyttete naturreservat fra 1978 kunne med fordel ha blitt revidert og modernisert. Men dette krever en egen prosess og spesielt knyttet til de store natur, kulturlandskaps- og friluftslivsverdier i området som sådan. Nå har vi av kapasitetshensyn valgt å ikke revidere verneforskriften, men kun gjennomføre grenseendringene for Skotta naturreservat som et kompensierende tiltak etter bygging av høydebasseng.*»

VERNEFORSKRIFTEN FOR SKOTTA NATURRESERVAT BØR MODERNISERES

OOF har forståelse for at det kan være ressurskrevende å revidere verneforskriften, men vi støtter statsforvalterens utsagn om at forskriften fra 1978 «*med fordel*» kunne «*ha blitt revidert og modernisert*». Her følger en begrunnelse for et slikt syn:

VERNEFORSKRIFTEN FRA 1978

I forskriften fra 1978 er friluftsliv ikke en del av verneformålet. For Skotta naturreservat er det lagt noen begrensinger på friluftsliv og idrett, som at det kun er tillatt med sykling på veier og at det ikke er tillatt med orienteringsposter. Store orienteringsløp er allikevel tillatt i landskapsvernområdet etter tillatelse fra forvaltningsmyndighetene.

NYE VERNEBESTEMMELSER FOR NATURRESERVATER I MARKA I 2015

I 2014 og 2015 var det en stor diskusjon rundt vernebestemmelsene for naturreservater i Marka. Idretten protesterte særlig. Resultatet var at idrett og friluftsliv ble tatt med i malen for vernebestemmelser for naturreservater i Marka. Dette har siden blitt fulgt opp for alle nye naturreservater og paragraf 11-områder i Marka.

Siste ledd i naturreservatenes formålsparagraf lyder nå om lag slik: «*Det skal samtidig tas hensyn til bruk av naturreservatet til idretts- og friluftslivsformål som ikke forringer verneverdiene nevnt i første ledd.*»

KONKLUSJON:

OOF ber Statsforvalteren om følgende:

- At verneforskriftene gjennomgås og får en utforming og et formål som er mere i tråd med malen fra 2015.
- At momenter i bestemmelsene, som f.eks. forbud mot sykling på stiene og forbud mot orienteringsposter, vurderes på nytt og endres om forbudene ikke kan begrunnes i hensyn til verneverdiene.

Med vennlig hilsen

Reidun Bolsø
Generalsekretær

Johan Hval
Fagsjef



Statens vegvesen

STATSFORVALTEREN I OSLO OG VIKEN

Postboks 325

1502 MOSS

Behandlende enhet:
Transport og samfunn

Saksbehandler/telefon:
Jan Antonsen / 69243554

Vår referanse:
24/44532-4

Deres referanse:
2024/18366

Vår dato:
16.05.2024

Uttalelse – høring av verneforslag for skog – Skøyenåsen, Festningen, Prestehesten og Skotta – Akershus og Buskerud fylker

Vi viser til brev av 3. mai 2024 fra Statsforvalteren i Oslo og Viken.

Bakgrunn

Saken gjelder forslag om vern av fire skogsområder i Akershus og Buskerud fylker.

Det nye området som foreslås vernet, er:

- **Skøyenåsen**, Lunner kommune

Områdene som foreslås utvidet, er:

- **Festningen naturreservat**, Flå kommune
- **Prestehesten naturreservat**, Aurskog-Høland kommune
- **Skotta naturreservat**, Bærum kommune

Statens vegvesens rolle i planleggingen

Statens vegvesen er vegadministrasjon for riksveger. Dette innebærer at vi har ansvaret for å planlegge, utvikle, drifte og vedlikeholde riksvegene på en best mulig måte for brukerne og samfunnet ellers. Samtidig er vi et fagorgan med sektoransvar på vegne av Samferdselsdepartementet. Gjennom sektoransvaret skal vi bidra til oppfølging av statlig politikk på det offentlige vegnettet og ivareta hensyn som trafikkikkerhet, kollektivtransport, gåing, sykling, luft, støy og universell utforming i områder hvor andre enn staten har myndighet.

Postadresse
Statens vegvesen
Transport og samfunn
Postboks 1010 Nordre Ål
2605 LILLEHAMMER

Telefon: 22 07 30 00
firmapost@vegvesen.no
Org.nr: 971032081

Kontoradresse
Skoggata 19
1530 MOSS

Fakturaadresse
Statens vegvesen
Fakturamottak DFØ
Postboks 4710 Torgarden
7468 Trondheim

Uttalelse

Vi har ingen merknader til de fire skogsområdene som er foreslått vernet. De berører ikke riksveger eller vårt sektoransvar.

Statens vegvesen Transport og samfunn
Med hilsen

Anders O. T. Hagerup
seksjonssjef

Jan Antonsen
sjefingeniør

Dokumentet er godkjent elektronisk og har derfor ingen håndskrevne signaturer.

Kopi

AKERSHUS FYLKESKOMMUNE, Postboks 1200 Sentrum, 0107 OSLO
BUSKERUD FYLKESKOMMUNE, Hauges gate 89, 3019 DRAMMEN

STATSFORVALTEREN I OSLO OG VIKEN
Postboks 325
1502 MOSS

Saksbehandler: Johannes Dahl Sundal
Saksbehandlers tlf.: 97068155
Deres ref.:
Vår ref.: 2024/1342-2

06.05.2024

Høringsuttalelse verneforslag for skog - Etablering av fire verneområder i Oslo og Viken

Foreslått opprettelse og utvidelse av fire verneområder i Oslo og Viken berører ikke Statnett sine anlegg eller planer. Statnett har dermed ingen merknader til opprettelsen og utvidelsen av gitte verneområder.

Med vennlig hilsen

Rune GarbergRune Garberg

Grunn- og rettighetsrådgiver

Johannes Dahl Sundal

Grunn- og rettighetsrådgiver

Dokumentet er elektronisk godkjent og har ingen underskrifter

Fra: Svein S Jacobsen[svein@sjacobsen.no]
Sendt: 30.06.2024 11:15:29
Til: Postmottak SFOV[sfovpost@statsforvalteren.no]
Tittel: Sak 2024/18366 Vern av Skottaområdet

Sak 2024/18366 Vern av Skottaområdet

Vi i Tyrving IL som er Bærum største orienteringsklubb med 350 aktive medlemmer er aktive brukere av Kolsås-Dælivann området i vår kommune

Vår virksomhet omfatter Tur orienterings tilbudet Flaggsprettene som sammen med Stolpejakten får ca 5000 deltagere ut i skogen hvert år.

I forvaltningen snakkes dette om som et lavterskel folkehelse tilbud med stor verdi.

I tillegg arrangerer vi hvert år nybegynnerkurs et populært tiltak for barn og unge.

Vi utarbeider også skolekart som vi stiller fritt til disposisjon til skolene for opplæring i kart og kompass, som er obligatorisk, i nærområdene i vår kommune.

Og vi bruker også Kolsås-Dælivannområdet til trening og små, lokale kretsløp.

Tyrving IL investerer hvert år betydelige beløp i utarbeidelsen av orienteringskart til ovennevnte bruk.

Vedlegger kartene over Kolsås og Dæli skogen, som det har kostet ca kr. 100.000.- å utvikle for hvert område. En investering som tilbakebetales ved bruk bl.a til Turorientering.

Vi er selvfølgelig opptatt av at det ikke settes begrensninger på vår virksomhet som har en så stor samfunnsnyttig verdi, gjennom verneplanen for Skotta.

Vi foreslår at bestemmelsen vedrørende orienteringsløp gis en ordlyd som samsvarer med forskriften for nærliggende Gardlaushøgda naturreservat samt det store nyopprettede verneområdet i Østmarka.

Turorientering og orienteringsløp er tillatt forutsatt at det er gjennomført årlig kontakt med forvaltningsmyndigheten hvor omfang, område og tidspunkt for aktivitetene drøftes.

Med vennlig hilsen
Svein S Jacobsen
Leder Tyrving IL Orientering



Dælivann

Målestokk 1:12 500
Ekvidistanse 5 m
Revidert 2020

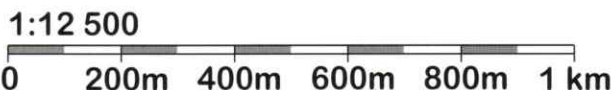


Tur L - 6,0 km
23/4 - 23/10

2022



Postnr.	Postbeskrivelse	Koderubrikk
L01	Stidele	
L02	Sti/veidele	
L03	Stidele	
L04	Stolpe	
L05	Steinklynge	
L06	Høydepunkt, østre	
L07	Stein	
L08	Grop	
L09	Stidele	
L10	Plass, NV hjørne	



Kolsåstoppen

Målestokk 1:10 000

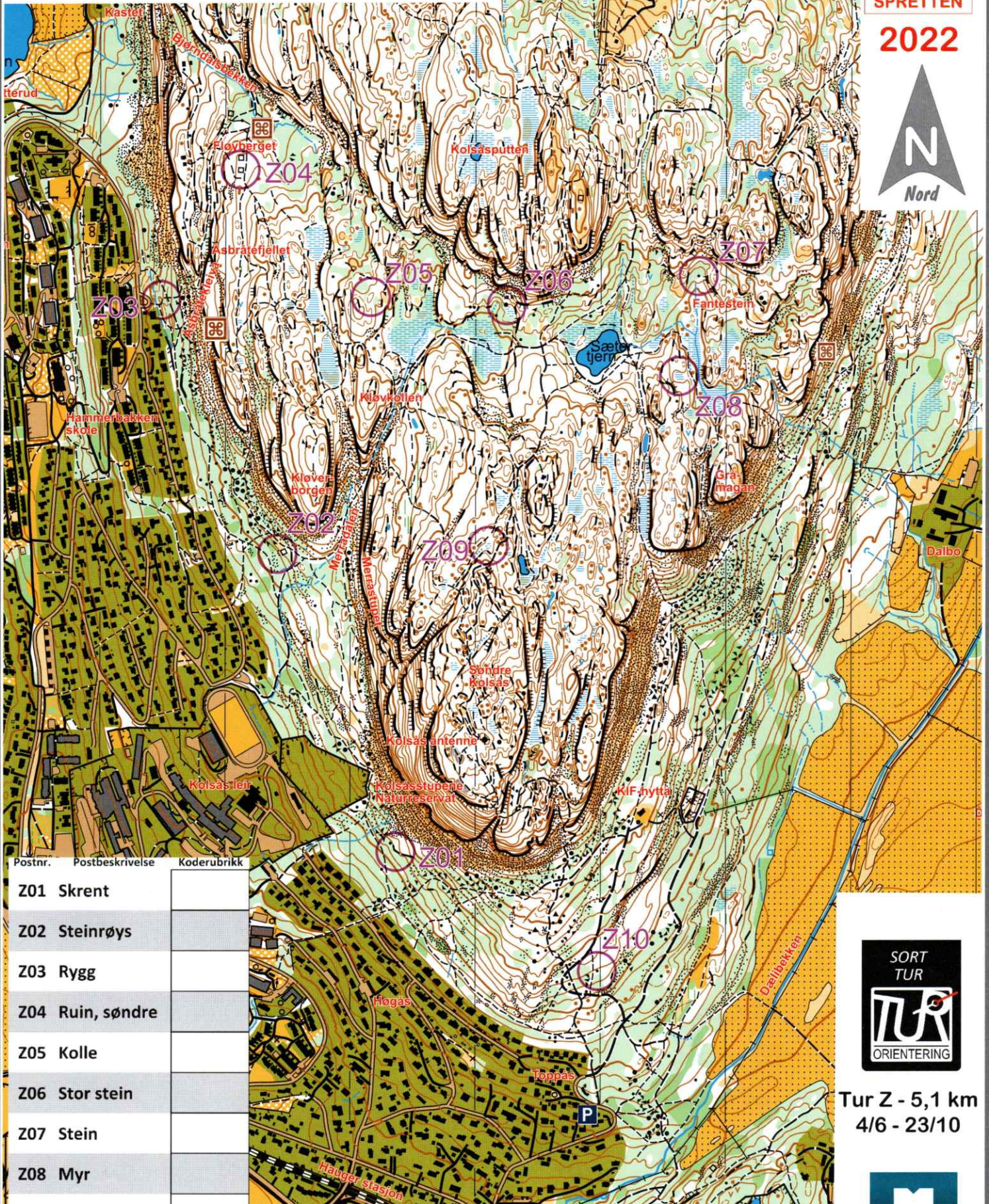
Ekvidistanse 5 m

Utgitt 2020



FLAGG-SPRETEN

2022



Postnr.	Postbeskrivelse	Koderubrikk
Z01	Skrent	
Z02	Steinrøys	
Z03	Rygg	
Z04	Ruin, søndre	
Z05	Kolle	
Z06	Stor stein	
Z07	Stein	
Z08	Myr	
Z09	Myr	
Z10	Stein	

1:10 000



Tur Z - 5,1 km
4/6 - 23/10



STATSFORVALTEREN I OSLO OG VIKEN
Postboks 325

1502 MOSS

Vår dato: 24.06.2024

Vår ref.: 202314954-12 Oppgis ved henvendelse

Deres ref.:

Uttalelse til høring av verneforslag for skog i Akershus og Buskerud

Vi viser til melding om høring om verneprosess for [Skøyenåsen](#), [Festningen\(utv.\)](#), [Prestehesten\(utv.\)](#) og [Skotta\(utv.\)](#)

NVE har sett gjennom meldingen for de foreslåtte verneområdene med tanke på energi- og vassdragsinteresser som eksisterende og planlagte energi- og nettanlegg, vannkraftverk, hydrologiske målestasjoner m.m.

- Det foreslåtte verneområdet *Skøyenåsen* har kryssende nettanlegg driftet av Glitre Nett. Statsforvalter har inkludert standardbestemmelser for energi- og kraftanlegg i forskriften. **NVE kan ikke se at det er noen gjenstående konflikter om energi- og kraftanlegg.**
- NVE kan ikke se konflikt med noen energiinteresser innenfor Festningen (utv.), Prestehesten (utv.) og Skotta (utv.). Vi registrerer at Elvia forespurte standardbestemmelser for energi- og kraftanlegg for Prestehesten og Skotta. Statsforvalteren avviste forespørsel. Det er ingen nettanlegg i Prestehesten. I Skotta ble vernegrensen justert slik at kraftlinja og ryddebeltet ligger utenfor verneområdet. **NVE forventer at Elvia vil uttale om de har fortsatt behov for motorferdsel eller skogrydding i et vernet område etter grensejusteringen.**

Med hilsen

Alexander Tropé Stenhagen
Konsulent

Godkjent av Maria Sidelnikova
Seniorrådgiver

Godkjent i henhold til NVE sine interne rutiner.



Mottakerliste:

STATSFORVALTEREN I OSLO OG VIKEN

Kopimottakerliste:

Energidepartementet

ELVIA AS

GLITRE NETT AS



Saksnummer: 2024/18366 (Skotta naturreservat)

Statsforvalteren i Oslo og Viken

sfovpost@statsforvalteren.no

Kopi: OOFs medlemsorganisasjoner

27. juni 2024

OOFs HØRINGSUTTALELSE TIL:

UTVIDELSE AV SKOTTA NATURRESERVAT I BÆRUM

Oslo og Omland Friluftsråd (OOF) er paraplyorganisasjon der medlemmene består av 14 kommuner, to fylkeskommuner (Akershus og Oslo) og 43 frivillige natur, idrett, friluftsliv og nærmiljø-organisasjoner i Oslo og Akershus. OOF har som formål å arbeide for friluftsliv og naturvern i regionen.

OOF støtter en utvidelse av naturreservatet, men mener at verneforskriftene bør revideres og modernisere, slik Statsforvalteren også skriver.

Statsforvalteren i Oslo og Viken foreslår å verne fire skogområder i Viken, deriblant utvidelse av Skotta naturreservat i Marka rett nordøst for Kolsås og Dæhlivann i Bærum kommune.

Skotta naturreservat er i dag på 20 dekar og er en del av *Kolsås-Dæhlivann landskapsvernområde*, som også inneholder 4 mindre naturreservater.

Statsforvalteren foreslår at Skotta naturreservat utvides med 85 dekar til 105 dekar. Utvidelsen på 85 dekar skal i første rekke skje ved at 68 dekar av landskapsvernområdet endres til naturreservat. Det er derfor kun 17 dekar som vil være nytt vern.

Statsforvalteren skriver følgende i høringsnotatet: «*Verneforskriften for landskapsvernområdet og tilknyttete naturreservat fra 1978 kunne med fordel ha blitt revidert og modernisert. Men dette krever en egen prosess og spesielt knyttet til de store natur, kulturlandskaps- og friluftslivsverdier i området som sådan. Nå har vi av kapasitetshensyn valgt å ikke revidere verneforskriften, men kun gjennomføre grenseendringene for Skotta naturreservat som et kompensierende tiltak etter bygging av høydebasseng.*»

VERNEFORSKRIFTEN FOR SKOTTA NATURRESERVAT BØR MODERNISERES

OOF har forståelse for at det kan være ressurskrevende å revidere verneforskriften, men vi støtter statsforvalterens utsagn om at forskriften fra 1978 «*med fordel*» kunne «*ha blitt revidert og modernisert*». Her følger en begrunnelse for et slikt syn:

VERNEFORSKRIFTEN FRA 1978

I forskriften fra 1978 er friluftsliv ikke en del av verneformålet. For Skotta naturreservat er det lagt noen begrensinger på friluftsliv og idrett, som at det kun er tillatt med sykling på veier og at det ikke er tillatt med orienteringsposter. Store orienteringsløp er allikevel tillatt i landskapsvernområdet etter tillatelse fra forvaltningsmyndighetene.

NYE VERNEBESTEMMELSER FOR NATURRESERVATER I MARKA I 2015

I 2014 og 2015 var det en stor diskusjon rundt vernebestemmelsene for naturreservater i Marka. Idretten protesterte særlig. Resultatet var at idrett og friluftsliv ble tatt med i malen for vernebestemmelser for naturreservater i Marka. Dette har siden blitt fulgt opp for alle nye naturreservater og paragraf 11-områder i Marka.

Siste ledd i naturreservatenes formålsparagraf lyder nå om lag slik: «*Det skal samtidig tas hensyn til bruk av naturreservatet til idretts- og friluftslivsformål som ikke forringer verneverdiene nevnt i første ledd.*»

KONKLUSJON:

OOF ber Statsforvalteren om følgende:

- At verneforskriftene gjennomgås og får en utforming og et formål som er mere i tråd med malen fra 2015.
- At momenter i bestemmelsene, som f.eks. forbud mot sykling på stiene og forbud mot orienteringsposter, vurderes på nytt og endres om forbudene ikke kan begrunnes i hensyn til verneverdiene.

Med vennlig hilsen

Reidun Bolsø
Generalsekretær

Johan Hval
Fagsjef



Statens vegvesen

STATSFORVALTEREN I OSLO OG VIKEN

Postboks 325

1502 MOSS

Behandlende enhet:
Transport og samfunn

Saksbehandler/telefon:
Jan Antonsen / 69243554

Vår referanse:
24/44532-4

Deres referanse:
2024/18366

Vår dato:
16.05.2024

Uttalelse – høring av verneforslag for skog – Skøyenåsen, Festningen, Prestehesten og Skotta – Akershus og Buskerud fylker

Vi viser til brev av 3. mai 2024 fra Statsforvalteren i Oslo og Viken.

Bakgrunn

Saken gjelder forslag om vern av fire skogsområder i Akershus og Buskerud fylker.

Det nye området som foreslås vernet, er:

- **Skøyenåsen**, Lunner kommune

Områdene som foreslås utvidet, er:

- **Festningen naturreservat**, Flå kommune
- **Prestehesten naturreservat**, Aurskog-Høland kommune
- **Skotta naturreservat**, Bærum kommune

Statens vegvesens rolle i planleggingen

Statens vegvesen er vegadministrasjon for riksveger. Dette innebærer at vi har ansvaret for å planlegge, utvikle, drifte og vedlikeholde riksvegene på en best mulig måte for brukerne og samfunnet ellers. Samtidig er vi et fagorgan med sektoransvar på vegne av Samferdselsdepartementet. Gjennom sektoransvaret skal vi bidra til oppfølging av statlig politikk på det offentlige vegnettet og ivareta hensyn som trafiksikkerhet, kollektivtransport, gåing, sykling, luft, støy og universell utforming i områder hvor andre enn staten har myndighet.

Postadresse
Statens vegvesen
Transport og samfunn
Postboks 1010 Nordre Ål
2605 LILLEHAMMER

Telefon: 22 07 30 00
firmapost@vegvesen.no
Org.nr: 971032081

Kontoradresse
Skoggata 19
1530 MOSS

Fakturaadresse
Statens vegvesen
Fakturamottak DFØ
Postboks 4710 Torgarden
7468 Trondheim

Uttalelse

Vi har ingen merknader til de fire skogsområdene som er foreslått vernet. De berører ikke riksveger eller vårt sektoransvar.

Statens vegvesen Transport og samfunn
Med hilsen

Anders O. T. Hagerup
seksjonssjef

Jan Antonsen
sjefingeniør

Dokumentet er godkjent elektronisk og har derfor ingen håndskrevne signaturer.

Kopi

AKERSHUS FYLKESKOMMUNE, Postboks 1200 Sentrum, 0107 OSLO
BUSKERUD FYLKESKOMMUNE, Hauges gate 89, 3019 DRAMMEN

STATSFORVALTEREN I OSLO OG VIKEN
Postboks 325
1502 MOSS

Saksbehandler: Johannes Dahl Sundal
Saksbehandlers tlf.: 97068155
Deres ref.:
Vår ref.: 2024/1342-2

06.05.2024

Høringsuttalelse verneforslag for skog - Etablering av fire verneområder i Oslo og Viken

Foreslått opprettelse og utvidelse av fire verneområder i Oslo og Viken berører ikke Statnett sine anlegg eller planer. Statnett har dermed ingen merknader til opprettelsen og utvidelsen av gitte verneområder.

Med vennlig hilsen

Rune GarbergRune Garberg

Grunn- og rettighetsrådgiver

Johannes Dahl Sundal

Grunn- og rettighetsrådgiver

Dokumentet er elektronisk godkjent og har ingen underskrifter

Fra: Svein S Jacobsen[svein@sjacobsen.no]
Sendt: 30.06.2024 11:15:29
Til: Postmottak SFOV[sfovpost@statsforvalteren.no]
Tittel: Sak 2024/18366 Vern av Skottaområdet

Sak 2024/18366 Vern av Skottaområdet

Vi i Tyrving IL som er Bærum største orienteringsklubb med 350 aktive medlemmer er aktive brukere av Kolsås-Dælivann området i vår kommune

Vår virksomhet omfatter Tur orienterings tilbudet Flaggsprettene som sammen med Stolpejakten får ca 5000 deltagere ut i skogen hvert år.

I forvaltningen snakkes dette om som et lavterskel folkehelse tilbud med stor verdi.

I tillegg arrangerer vi hvert år nybegynnerkurs et populært tiltak for barn og unge.

Vi utarbeider også skolekart som vi stiller fritt til disposisjon til skolene for opplæring i kart og kompass, som er obligatorisk, i nærområdene i vår kommune.

Og vi bruker også Kolsås-Dælivannområdet til trening og små, lokale kretsløp.

Tyrving IL investerer hvert år betydelige beløp i utarbeidelsen av orienteringskart til ovennevnte bruk.

Vedlegger kartene over Kolsås og Dælikogen, som det har kostet ca kr. 100.000.- å utvikle for hvert område. En investering som tilbakebetales ved bruk bl.a til Turorientering.

Vi er selvfølgelig opptatt av at det ikke settes begrensninger på vår virksomhet som har en så stor samfunnsnyttig verdi, gjennom verneplanen for Skotta.

Vi foreslår at bestemmelsen vedrørende orienteringsløp gis en ordlyd som samsvarer med forskriften for nærliggende Gardlaushøgda naturreservat samt det store nyopprettede verneområdet i Østmarka.

Turorientering og orienteringsløp er tillatt forutsatt at det er gjennomført årlig kontakt med forvaltningsmyndigheten hvor omfang, område og tidspunkt for aktivitetene drøftes.

Med vennlig hilsen
Svein S Jacobsen
Leder Tyrving IL Orientering



Dælivann

Målestokk 1:12 500
Ekvidistanse 5 m
Revidert 2020



Tur L - 6,0 km
23/4 - 23/10

2022



Postnr.	Postbeskrivelse	Koderubrikk
L01	Stidele	
L02	Sti/veidele	
L03	Stidele	
L04	Stolpe	
L05	Steinklynge	
L06	Høydepunkt, østre	
L07	Stein	
L08	Grop	
L09	Stidele	
L10	Plass, NV hjørne	

Kolsåstoppen

Målestokk 1:10 000

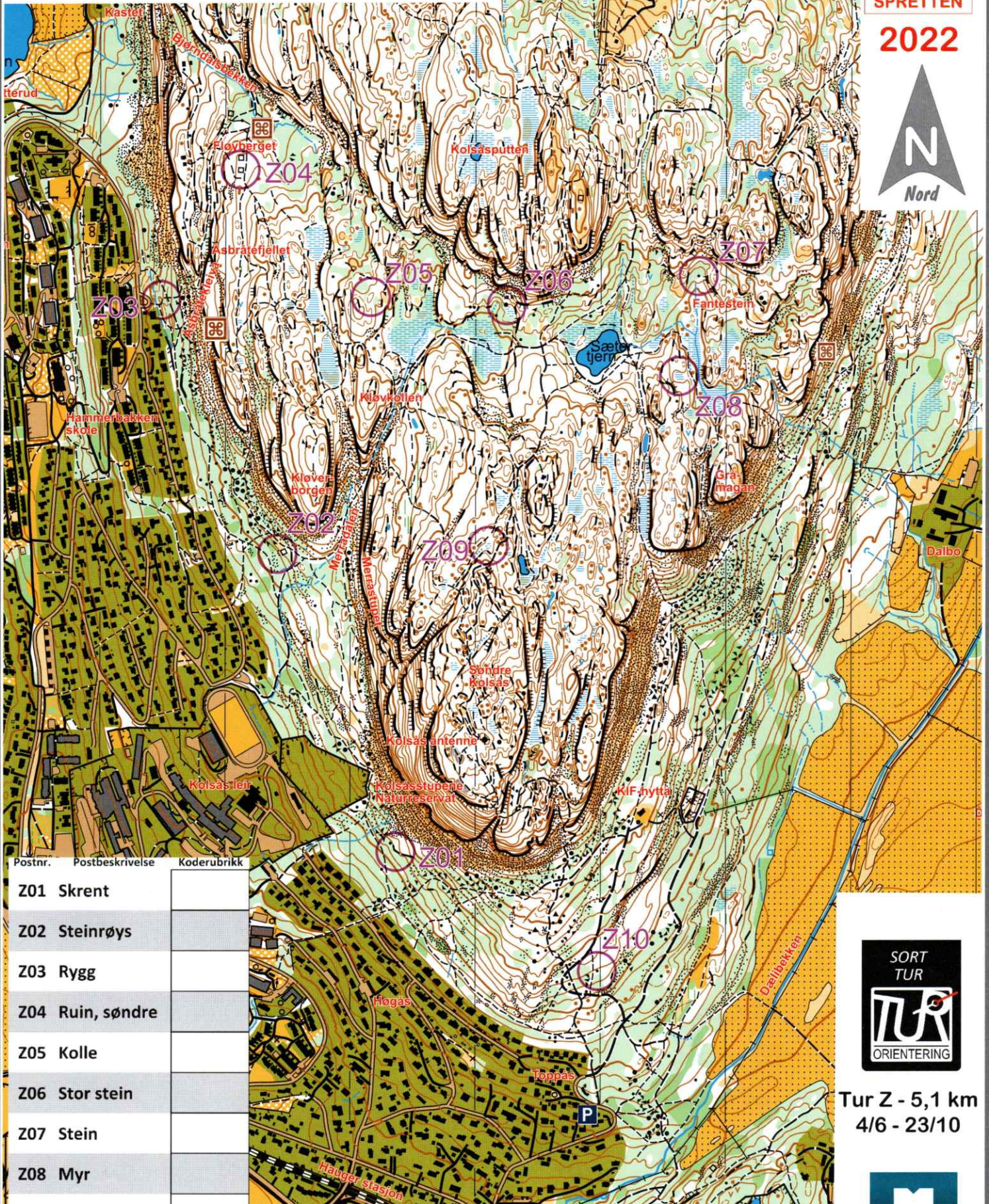
Ekvidistanse 5 m

Utgitt 2020



FLAGG-SPRETEN

2022



Postnr.	Postbeskrivelse	Koderubrikk
Z01	Skrent	
Z02	Steinrøys	
Z03	Rygg	
Z04	Ruin, søndre	
Z05	Kolle	
Z06	Stor stein	
Z07	Stein	
Z08	Myr	
Z09	Myr	
Z10	Stein	
Z11		

1:10 000



Tur Z - 5,1 km
4/6 - 23/10

