




Igulsrud naturreservat


### Igulsrud naturreservat


Jevnaker kommune, Viken fylke

-  Foreslått utvidelse, alternativ A
-  Foreslått utvidelse, alternativ B
-  Eksisterende naturreservat

Målestokk: 1:3 000 i A4  
Koord.sys.: ETRS 1989 UTM sone 32  
Grunnkart: Kartverket, Geovekst og kommunene

0 50 100 150 m

 N



Hønefoss

**HØRINGSFORSLAG - Fylkesmannen i Oslo og Viken, mai 2020**

577600

577800

578000

6686000

6685800

6685600

6685400

## **Forskrift om vern av Igulsrud naturreservat, Jevnaker kommune, Viken**

Fastsatt ved kongelig resolusjon [dato] med hjemmel i lov 19. juni 2009 nr. 100 om forvaltning av naturens mangfold (naturmangfoldloven) § 34, jf. § 37 og § 62. Fremmet av Klima- og miljødepartementet.

### **§ 1. (formål)**

Formålet med fredningen er å bevare et barskogområde på høy bonitet i lavlandet med rike skogstyper herunder sjeldne og truede naturtyper som kalkgranskog og høgstaudegranskog. Området har en meget rik og interessant flora bestående av kravfulle og varmekjære plantearter, samt sjeldne marklevende sopp. Området har særskilt betydning for biologisk mangfold ved å ha innslag av den sjeldne kombinasjonen kalkskog og mye død ved.

Det er en målsetting å beholde verneverdiene i mest mulig urørt tilstand, og eventuelt videreutvikle dem.

### **§ 2. (geografisk avgrensning)**

Naturreservatet berører følgende gnr./bnr.: Jevnaker kommune: 158/1, 160/1, 161/2.

Naturreservatet dekker et totalareal på ca. 625 daa (alternativ A), eller ca. 711 daa (alternativ B). Grensene for naturreservatet går fram av kart datert Klima- og miljødepartementet [dato]. De nøyaktige grensene for naturreservatet skal avmerkes i marka. Knekkpunktene skal koordinatfestes.

Verneforskriften med kart oppbevares i Jevnaker kommune, hos Fylkesmannen i Viken, i Miljødirektoratet og i Klima- og miljødepartementet.

### **§ 3. (vernebestemmelser)**

I naturreservatet må ingen foreta seg noe som forringer verneverdiene angitt i verneformålet.

I naturreservatet gjelder følgende vernebestemmelser:

- a. Vegetasjonen, herunder døde busker og trær, er vernet mot skade og ødeleggelse. Det er forbudt å fjerne planter og sopp inkludert lav eller deler av disse fra reservatet. Planting eller såing av trær og annen vegetasjon er forbudt.
- b. Dyrelivet, herunder reirplasser og hiområder, er vernet mot skade, ødeleggelse og unødige forstyrrelse. Utsetting av dyr er forbudt.
- c. Det må ikke iverksettes tiltak som kan endre naturmiljøet, som f.eks. oppføring av bygninger, anlegg, gjerder, eller andre varige eller midlertidige innretninger, parkering av campingvogner, brakker e.l., framføring av luftledninger, jordkabler og kloakkledninger, bygging av veier, drenering og annen form for tørrlegging, uttak, oppfylling og lagring av masse, utslipp av kloakk eller annen form for forurensning, henleggelse av avfall, gjødsling, kalking og bruk av kjemiske bekjempingsmidler. Forsøpling er forbudt. Opplistingen av tiltak er ikke uttømmende.
- d. Bruk av naturreservatet til teltleirer og større arrangementer er forbudt.
- e. Bålbrenning er forbudt.

### **§ 4. (generelle unntak fra vernebestemmelsene)**

Vernebestemmelsene i § 3 annet ledd er ikke til hinder for:

- a. Sanking av bær og matsopp.
- b. Jakt og fangst i samsvar med gjeldende lovverk.
- c. Felling av store rovdyr i samsvar med gjeldende lovverk.
- d. Vedlikehold av eksisterende stier, gjerder og andre anlegg og innretninger i henhold til standard på vernetidspunktet.
- e. Beiting som på vernetidspunktet.
- f. Utsetting av saltsteiner.

#### **§ 5. (regulering av ferdsel)**

All ferdsel skal skje varsomt og ta hensyn til vegetasjon, dyreliv og kulturminner.

I naturreservatet gjelder følgende bestemmelser om ferdsel:

- a. Motorisert ferdsel er forbudt, herunder landing og start med luftfartøy.
- b. Sykling, ridning og bruk av hest er forbudt.

#### **§ 6. (generelle unntak fra ferdselsbestemmelsene)**

Ferdselsbestemmelsene i § 5 er ikke til hinder for gjennomføring av militær operativ virksomhet og tiltak i forbindelse med ambulanse-, politi-, brannvern-, rednings- og oppsynsvirksomhet, samt gjennomføring av skjøtsels- og forvaltningsoppgaver som er bestemt av forvaltningsmyndigheten. Unntaket gjelder ikke øvingsvirksomhet.

Ferdselsbestemmelsene i § 5 annet ledd er ikke til hinder for:

- a. Nødvendig motorferdsel for uttransport av syke og skadde bufe. Kjøretøy som benyttes skal være skånsomt mot markoverflaten. Det skal gis melding til ansvarlig oppsyn for verneområdet i forkant av kjøring.
- b. Nødvendig uttransport av felt elg og hjort med lett beltekjøretøy som ikke setter varige spor i terrenget.
- c. Landing og start med Forsvarets luftfartøy.

#### **§ 7. (spesifiserte dispensasjonsbestemmelser)**

Forvaltningsmyndigheten kan etter søknad gi dispensasjon til:

- a. Istandsetting og vedlikehold og skjøtsel av kulturminner.
- b. Tiltak i forbindelse med forvaltning av vilt.
- c. Nødvendig uttransport av felt elg og hjort med andre kjøretøy enn lett beltekjøretøy som nevnt i § 6 andre ledd b.
- d. Merking og rydding av nye stier og gamle ferdselsveier.
- e. Avgrenset bruk av reservatet for aktiviteter nevnt i § 3 d.
- f. Oppsetting og vedlikehold av gjerder.
- g. Sykling og ridning langs bestemte traseer.
- h. Skjøtsel av randsoner mot dyrket mark og kulturbeiter.
- i. Etablering av saltplasser.
- j. Nødvendig motorferdsel i forbindelse med aktiviteter etter § 4 d, f og § 7 f.

#### **§ 8. (generelle dispensasjonsbestemmelser)**

Forvaltningsmyndigheten kan gjøre unntak fra forskriften dersom det ikke strider mot vernevedtakets formål og ikke kan påvirke verneverdiene nevneverdig, eller dersom sikkerhetshensyn eller hensynet til vesentlige samfunnsinteresser gjør det nødvendig, jf. naturmangfoldloven § 48.

#### **§ 9. (skjøtsel)**

Forvaltningsmyndigheten, eller den forvaltningsmyndigheten bestemmer, kan iverksette tiltak for å opprettholde eller oppnå den natur- eller kulturtilstand som er formålet med vernet, jf. naturmangfoldloven § 47.

#### **§ 10. (forvaltningsplan)**

Det skal utarbeides forvaltningsplan med nærmere retningslinjer for forvaltning av naturreservatet. Forvaltningsplanen kan inneholde nærmere retningslinjer for gjennomføring av skjøtsel.

#### **§ 11. (forvaltningsmyndighet)**

Miljødirektoratet fastsetter hvem som skal ha forvaltningsmyndighet etter denne forskriften.

**§ 12. (ikraftredelse)**

Denne forskriften trer i kraft straks. Samtidig oppheves forskrift 9.7.1993 om fredning av Igelsrud naturreservat, Jevnaker kommune, Oppland med tilhørende vernekart.