




Rennsjølia naturreservat

Heim kommune

 naturreservat

Målestokk: 1:12 000
Ekvidistans: 5 meter
UTM rutenett i EUREF89, sone 32

Kartgrunnlag: Norge Digitalt
Kartproduksjon: Statsforvalteren i Trøndelag



Klima- og miljødepartementet mars 2021