

**Tegnforklaring**

**Reguleringsplan PBL 2008**

**§12-5. Nr. 1 - Bebyggelse og anlegg**

- B Boligbebyggelse (1110)
- BN Næringsbebyggelse (1300)
- BSK Skytebane (1470)
- BAA Angitt bebyggelse og anleggsformål kombinert med andre angitte hovedformål (1900)

**§12-5. Nr. 2 - Samferdselsanlegg og teknisk infrastruktur**

- SKV Kjøreveg (2011)
- SF Fortau (2012)

- SGS Gang-/sykkelveg (2015)
- SVG Annen veggrunn - grøntareal (2019)
- STJ Trasé for jernbane (2021)
- SH Holdeplass/plattform (2025)
- SPA Parkering (2080)
- SKF Kombinerte formål for samferdselsanlegg og/eller teknisk infrastrukturtraseer (2800)

**§12-5. Nr. 3 - Grønnstruktur**

- GT Turveg (3031)
- GV Vegetasjonsskjerm (3060)

**§12-5. Nr. 5 - Landbruks-, natur- og friluftsmål samt reindrift**

- LL Landbruksformål (5110)
- §12-5. Nr. 6 - Bruk og vern av sjø og vassdrag med tilhørende strandsone**
- VVF Friluftsområde i sjø og vassdrag (6710)

**§12-6 - Hensynssoner**

- H190 Andre sikringssoner (190)
- H360 Skytebane (360)
- H370 Høyspenningsanlegg (inkl høyspentkabler) (370)
- H430 Rekkefølgekrav infrastruktur (430)

**§12-7 - Bestemmelseområder**

- Utforming (1)
  - Midlertidig bygge- og anleggsområde (91)
- Linjesymbol**
- RpGrense
  - RpFormålGrense
  - RpBestemmelseGrense
  - Byggeline (1211)
  - Bebyggelse som forutsettes fjernet (1215)
  - Regulert senterlinje (1221)
  - Frisiklinje (1222)
  - Bru (1252)
  - Tunnel (1254)

- RpSikringGrense
- RpFareGrense
- RpInfrastrukturGrense
- PblMidlByggAnleggGrense

**Punktsymboler**

- Tunnelåpning (1253)
- Avkjørsel - både inn og utkjøring (1242)

**Illustrasjon**

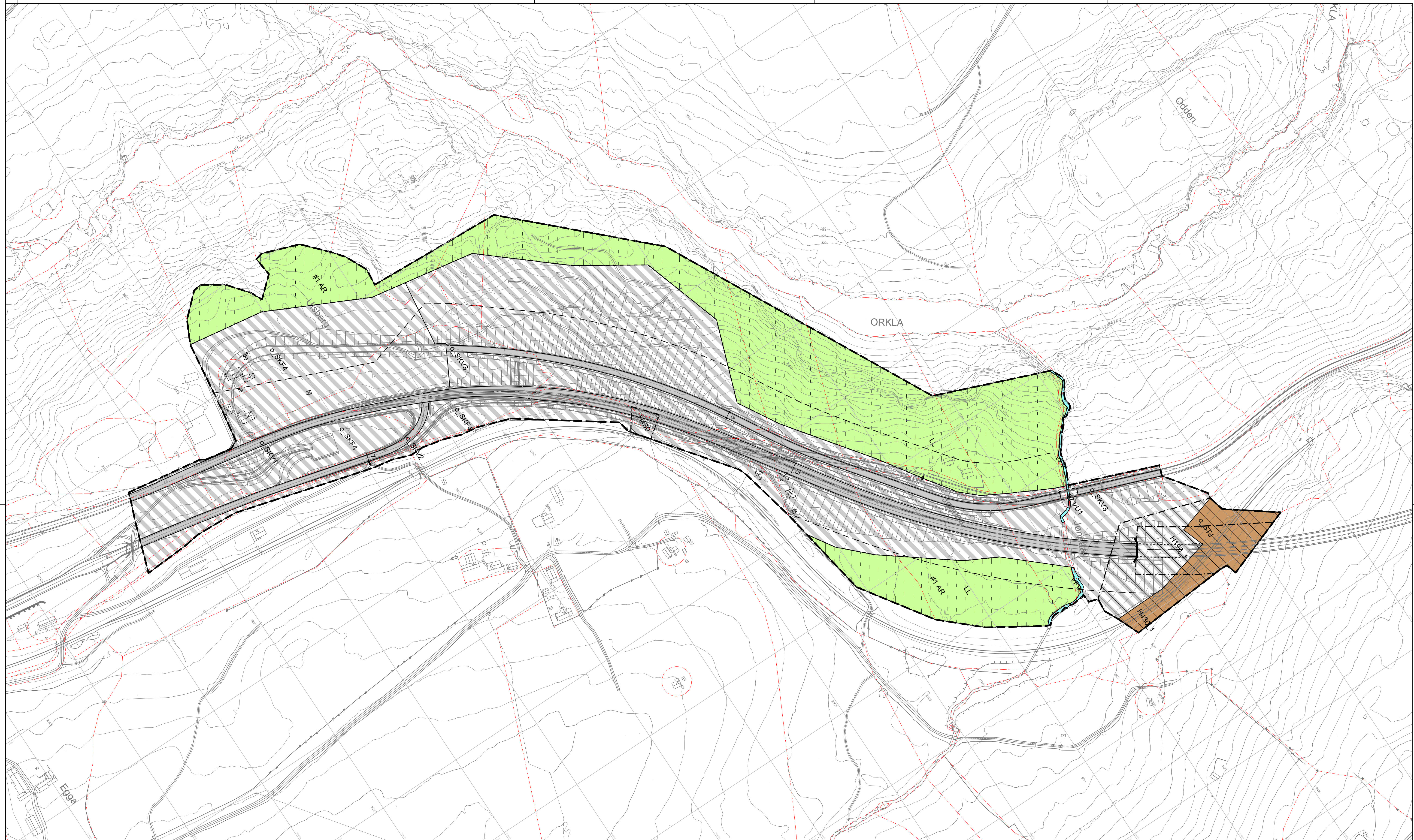
----- Eiendomsgrænse

Kilde for basiskart: NyeVeier  
 Dato for basiskart: 15.05.2018  
 Ekvivalens 5 m  
 Kartmålestokk: 1:2000 (A1)



Revisjon	Dato	Saknr.	Signatur
Mindre justeringer etter offentlig ettersyn	21.08.2019		
<b>E6 Ulsberg - Vindåsliene</b>			
PlanID:	09.05.2018	5022_2017006	
Kartgrunnlag:		FKB	
Kartreferanse:		EUREF89.NTM-10	
Høydegrunnlag:		NN2000	
Saksbehandling i følge plan- og bygningsloven			
Dato	Saknr.	Signatur	
Dato for oppstartsmøte	13.12.2017		
Kunngjøring oppstart av reguleringsplanarbeid	09.05.2018		
Vedtatt om høring og offentlig ettersyn	03.04.2019	11/2019	
Periode for høring og offentlig ettersyn	10.04.19 - 31.05.19		
Vedtatt kommunestyret	05.09.2019	33/2019	
Dato:	05.03.2019	Utarbeidet av:	Tegningsnummer:
PROF-nummer:		Hennig Myrland	REG01
		Saksbehandler:	





**Tegnforklaring**

- Reguleringsplan PBL 2008**
- §12-5. Nr. 1 - Bebyggelse og anlegg**
- B Boligbebyggelse (1110)
  - BN Næringsbebyggelse (1300)
  - BSK Skytebane (1470)
  - BAA Angitt bebyggelse og anleggsformål kombinert med andre angitte hovedformål (1900)
- §12-5. Nr. 2 - Samferdselsanlegg og teknisk infrastruktur**
- SKV Kjøreveg (2011)
  - SF Fortau (2012)

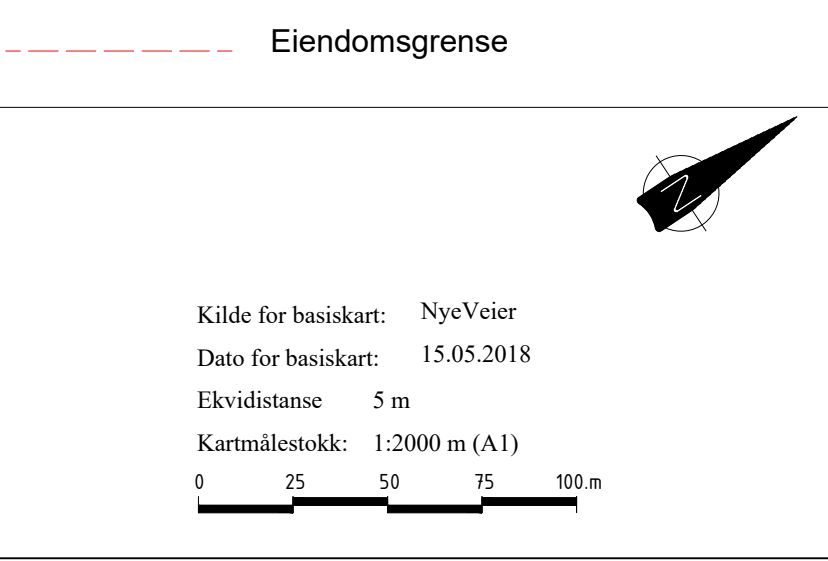
- SGS Gang-/sykkelveg (2015)
  - SVG Annen veggrunn - grøntareal (2019)
  - STJ Trasé for jernbane (2021)
  - SH Holdeplass/plattform (2025)
  - SPA Parkering (2080)
  - SKF Kombinerte formål for samferdselsanlegg og/eller teknisk infrastrukturtraseer (2800)
- §12-5. Nr. 3 - Grønnstruktur**
- GT Turveg (3031)
  - GV Vegetasjonsskjerm (3060)

- §12-5. Nr. 5 - Landbruks-, natur- og friluftsmål samt reindrift**
- LL Landbruksformål (5110)
- §12-5. Nr. 6 - Bruk og vern av sjø og vassdrag med tilhørende strandsone**
- VFV Friluftsområde i sjø og vassdrag (6710)
- §12-6 - Hensynssoner**
- H190 Andre sikringsoner (190)
  - H360 Skytebane (360)
  - H370 Høyspenningsanlegg (inkl høyspentkabler) (370)
  - H430 Rekkefølgekrav infrastruktur (430)

- §12-7 - Bestemmelseområder**
- [ ] Utforming (1)
  - [ ] Midlertidig bygge- og anleggsområde (91)
- Linjesymbol**
- RpGrense
  - RpFormålGrense
  - RpBestemmelseGrense
  - Byggeline (1211)
  - Bebyggelse som forutsettes fjernet (1215)
  - Regulert senterlinje (1221)
  - Frisiktelinje (1222)
  - Bru (1252)
  - Tunnel (1254)

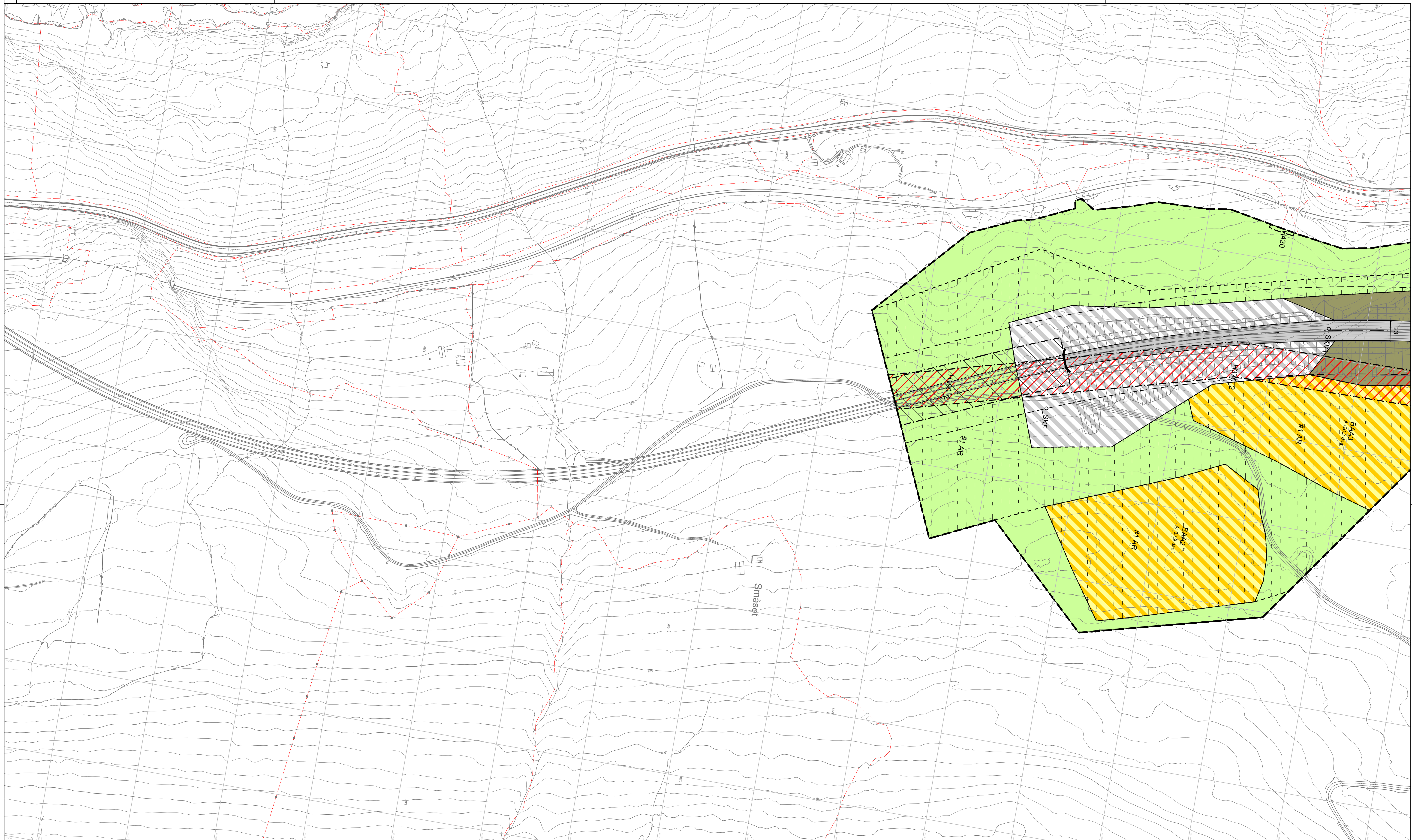
- Punktsymboler**
- RpSikringGrense
  - RpFareGrense
  - RpInfrastrukturGrense
  - RpMidtByggAnleggGrense
  - Tunnelåpning (1253)
  - Avkjørsel - både inn og utkjøring (1242)

**Illustrasjon**



Revisjon	Dato	Saknr.	Signatur
Mindre justeringer etter offentlig ettersyn	21.08.2019		
<b>E6 Ulsberg - Vindåsliene</b>			
PlanID:	5022_2017006		
Kartgrunnlag:	FKB		
Detailregulering	Kartreferanse: EUREF89.NTM-10		
Vertikalnivå 2	Høydegrunnlag: NN2000		
Saksbehandling i følge plan- og bygningsloven			
Dato	Saknr.	Signatur	
Dato for oppstartsmøte	13.12.2017		
Kunngjøring oppstart av reguleringsplanarbeid	09.05.2018		
Vedtak om høring og offentlig ettersyn	03.04.2019	11/2019	
Periode for høring og offentlig ettersyn	10.04.19 - 31.05.19		
Vedtak kommunestyret	05.09.2019	33/2019	
Dato: 05.03.2019	Utarbeidet av: Henny Myrland	Tegningsnummer:	REG02
PROF-nummer:	Saksbehandler:		





**Tegnforklaring**

**Reguleringsplan PBL 2008**  
**§12-5. Nr. 1 - Bebyggelse og anlegg**

- B Boligbebyggelse (1110)
- BN Næringsbebyggelse (1300)
- BSK Skytebane (1470)
- BAA Angitt bebyggelse og anleggsformål kombinert med andre angitte hovedformål (1900)

- §12-5. Nr. 2 - Samferdselsanlegg og teknisk infrastruktur**
- SKV Kjøreveg (2011)
  - SF Fortau (2012)

- SGS Gang-/sykkelveg (2015)
- SVG Annen veggrunn - grøntareal (2019)
- STJ Trase for jernbane (2021)
- SH Holdeplass/plattform (2025)
- SPA Parkering (2080)
- SKF Kombinerte formål for samferdselsanlegg og/eller teknisk infrastrukturtraseer (2800)

- §12-5. Nr. 3 - Grønnstruktur**
- GT Turveg (3031)
  - GV Vegetasjonsskjerm (3060)

- §12-5. Nr. 5 - Landbruks-, natur- og friluftformål samt reindrift**
- LL Landbruksformål (5110)
- §12-5. Nr. 6 - Bruk og vern av sjø og vassdrag med tilhørende strandsone**
- VJV Friluftsområde i sjø og vassdrag (6710)

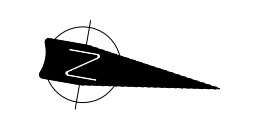
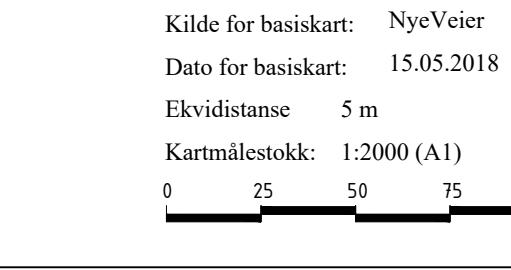
- §12-6 - Hensynssoner**
- H190 Andre sikringssoner (190)
  - H360 Skytebane (360)
  - H370 Høyspenningsanlegg (inkl høyspentkabler) (370)
  - H430 Rekkefølgekrav infrastruktur (430)

- §12-7 - Bestemmelseområder**
- Utforming (1)
  - Midlertidig bygge- og anleggsområde (91)
- Linjesymbol**
- RpGrense
  - RpFormålGrense
  - RpBestemmelseGrense
  - Byggeline (1211)
  - Bebyggelse som forutsettes fjernet (1215)
  - Regulert senterlinje (1221)
  - Frisiktlinje (1222)
  - Bru (1252)
  - Tunnel (1254)

- Punktsymboler**
- RpSikringGrense
  - RpFareGrense
  - RpInfrastrukturGrense
  - PblMidlByggAnleggGrense
  - Tunnelåpning (1253)
  - Avkjørsel - både inn og utkjøring (1242)

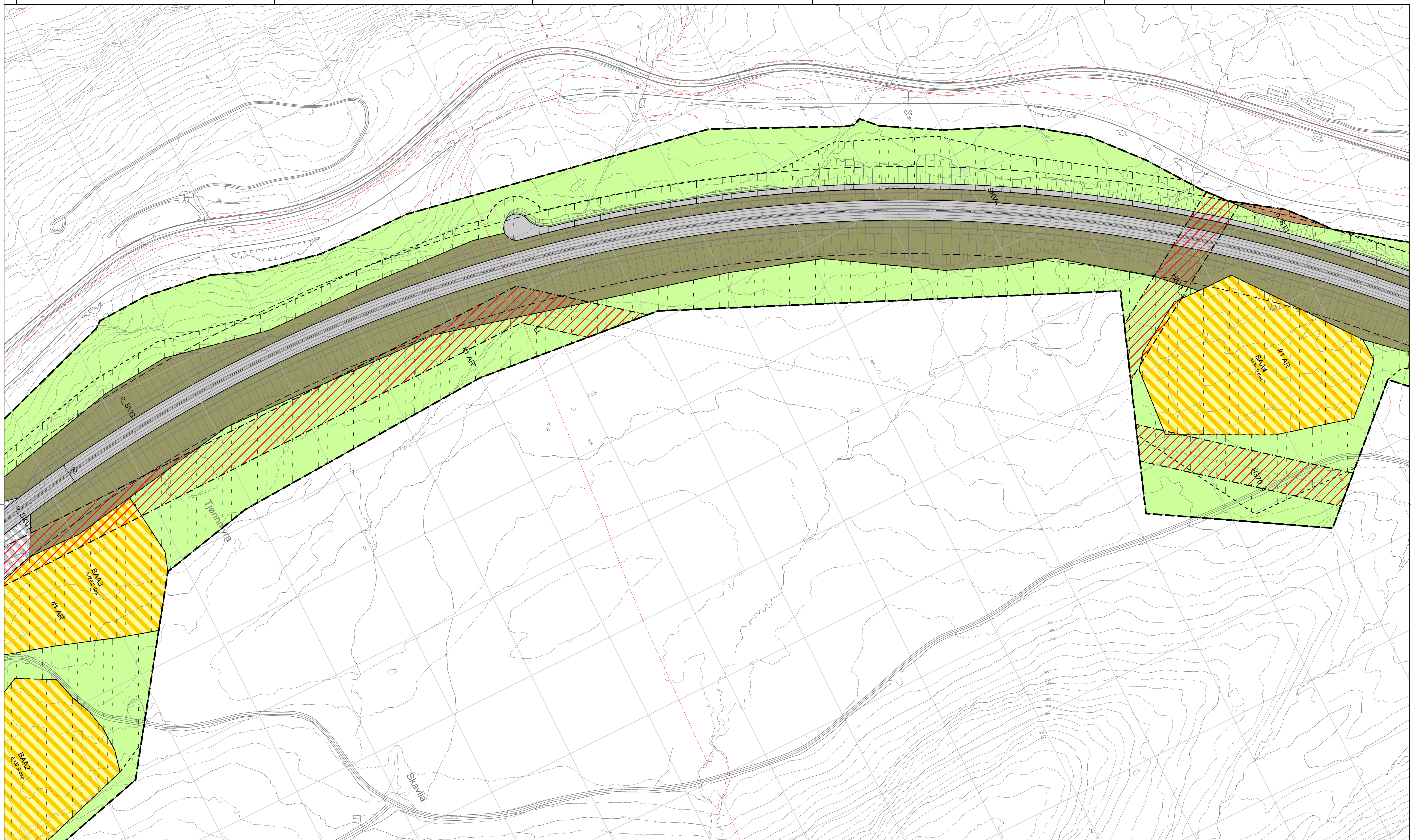
**Illustrasjon**

--- Eiendomsgrænse



Revisjon	Dato	Saksnr.	Signatur
Mindre justeringer etter offentlig ettersyn	21.08.2019		
<b>E6 Ulsberg - Vindåsliene</b>			
PlanID:	5022_2017006		
Kartgrunnlag:	FKB		
Kartreferanse:	EUREF89.NTM-10		
Høydegrunnlag:	NN2000		
Saksbehandling i følge plan- og bygningsloven			
Dato	Saksnr.	Signatur	
Dato for oppstartsmøte	13.12.2017		
Kunngjøring oppstart av reguleringsplanarbeid	09.05.2018		
Vedtatt om høring og offentlig ettersyn	03.04.2019	11/2019	
Periode for høring og offentlig ettersyn	10.04.19 - 31.05.19		
Vedtatt kommunestyret	05.09.2019	33/2019	
Dato:	05.03.2019	Utarbeidet av:	Tegningsnummer:
PROF-nummer:		Hening Myrland	REG03
		Saksbehandler:	





**Tegnforklaring**

**Reguleringsplan PBL 2008**

**§12-5. Nr. 1 - Bebyggelse og anlegg**

- B Boligbebyggelse (1110)
- BN Næringsbebyggelse (1300)
- BSK Skytebane (1470)
- BAA Angitt bebyggelse og anleggsformål kombinert med andre angitte hovedformål (1900)

**§12-5. Nr. 2 - Samferdselsanlegg og teknisk infrastruktur**

- SKV Kjøreveg (2011)
- SF Fortau (2012)

- SGS Gang-/sykkelveg (2015)
- SVG Annen veggrunn - grøntareal (2019)
- STJ Trase for jernbane (2021)
- SH Holdeplass/plattform (2025)
- SPA Parkering (2080)
- SKF Kombinerte formål for samferdselsanlegg og/eller teknisk infrastrukturtraseer (2800)

**§12-5. Nr. 3 - Grønnstruktur**

- GT Turveg (3031)
- GV Vegetasjonsskjerm (3060)

**§12-5. Nr. 5 - Landbruks-, natur- og friluftsmål samt reindrift**

- LL Landbruksformål (5110)
- §12-5. Nr. 6 - Bruk og vern av sjø og vassdrag med tilhørende strandsone**
- VJV Friluftsområde i sjø og vassdrag (6710)

**§12-6 - Hensynssoner**

- H190 Andre sikringssoner (190)
- H360 Skytebane (360)
- H370 Høyspenningsanlegg (inkl høyspentkabler) (370)
- H430 Rekkefølgekrav infrastruktur (430)

**§12-7 - Bestemmelseområder**

- Utforming (1)
- Midlertidig bygge- og anleggsområde (91)
- Linjesymbol**
- RpGrense
- RpFormålGrense
- RpBestemmelseGrense
- Byggeline (1211)
- Bebyggelse som forutsettes fjernet (1215)
- Regulert senterlinje (1221)
- Frisiktlinje (1222)
- Bru (1252)
- Tunnel (1254)

- RpSikringGrense
- RpFareGrense
- RpInfrastrukturGrense
- PbiMidlByggAnleggGrense

**Punktsymboler**

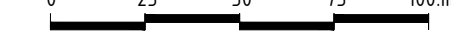
- Tunnelåpning (1253)
- Avkjørsel - både inn og utkjøring (1242)

**Illustrasjon**

----- Eiendomsgrænse

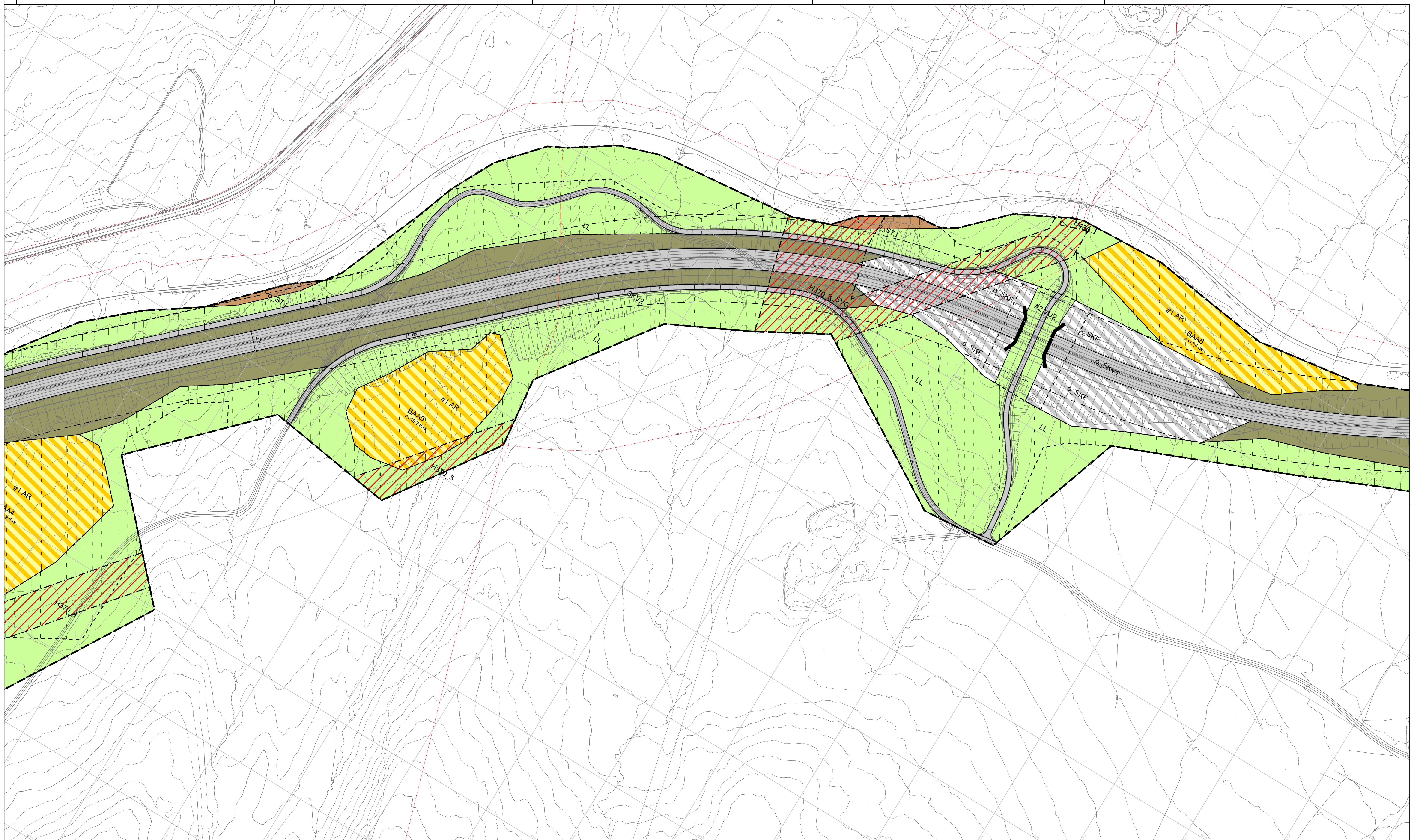
Kilde for basiskart: NyeVeier  
 Dato for basiskart: 15.05.2018

Ekvidistanse 5 m  
 Kartmålestokk: 1:2000 (A1)



Revisjon	Dato	Saksnr.	Signatur
Mindre justeringer etter offentlig ettersyn	21.08.2019		
<b>E6 Ulsberg - Vindåsliene</b>			
PlanID:	5022_2017006		
Kartgrunnlag:	FKB		
Kartreferanse:	EUREF89.NTM-10		
Høydegrunnlag:	NN2000		
Saksbehandling i følge plan- og bygningssloven			
Dato	Saksnr.	Signatur	
Dato for oppstartsmøte	13.12.2017		
Kunngjøring oppstart av reguleringsplanarbeid	09.05.2018		
Vedtatt om høring og offentlig ettersyn	03.04.2019	11/2019	
Periode for høring og offentlig ettersyn	10.04.19 - 31.05.19		
Vedtatt kommunestyret	05.09.2019	33/2019	
Dato:	05.03.2019	Utarbeidet av: Henny Myrland	Tegningsnummer: REG04
PROF-nummer:		Saksbehandler:	





**Tegnforklaring**

- Reguleringsplan PBL 2008**
- §12-5. Nr. 1 - Bebyggelse og anlegg**
- B Boligbebyggelse (1110)
  - BN Næringsbebyggelse (1300)
  - BSK Skytebane (1470)
  - BAA Angitt bebyggelse og anleggsformål kombinert med andre angitte hovedformål (1900)
- §12-5. Nr. 2 - Samferdselsanlegg og teknisk infrastruktur**
- SKV Kjøreveg (2011)
  - SF Fortau (2012)

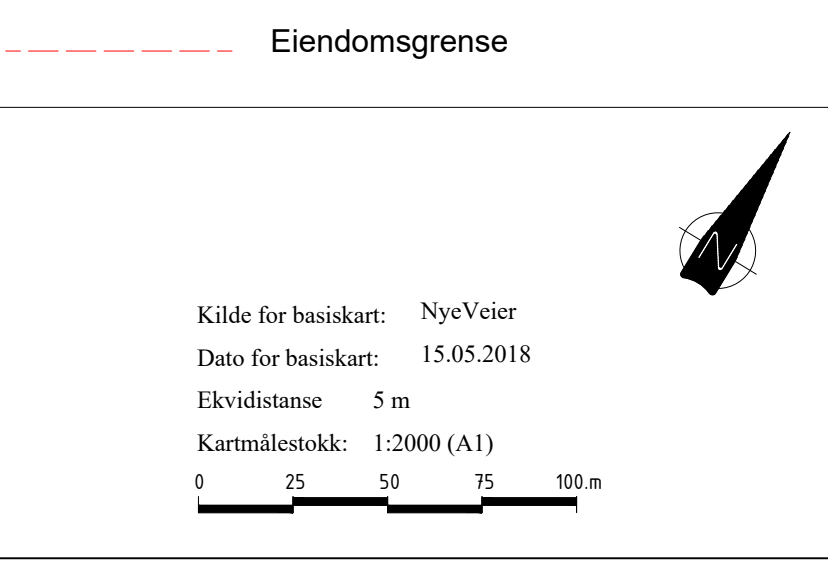
- SGS Gang-/sykkelveg (2015)
  - SVG Annen veggrunn - grøntareal (2019)
  - STJ Trasé for jernbane (2021)
  - SH Holdeplass/plattform (2025)
  - SPA Parkering (2080)
  - SKF Kombinerte formål for samferdselsanlegg og/eller teknisk infrastrukturtraseer (2800)
- §12-5. Nr. 3 - Grønnstruktur**
- GT Turveg (3031)
  - GV Vegetasjonsskjerm (3060)

- §12-5. Nr. 5 - Landbruks-, natur- og friluftsmål samt reindrift**
- LL Landbruksformål (5110)
- §12-5. Nr. 6 - Bruk og vern av sjø og vassdrag med tilhørende strandsone**
- VFV Friluftsområde i sjø og vassdrag (6710)
- §12-6 - Hensynssoner**
- H190 Andre sikringssoner (190)
  - H360 Skytebane (360)
  - H370 Høyspenningsanlegg (inkl høyspentkabler) (370)
  - H430 Rekkefølgegrav infrastruktur (430)

- §12-7 - Bestemmelseområder**
- [ ] Utforming (1)
  - [ ] Midlertidig bygge- og anleggsområde (91)
- Linjesymbol**
- RpGrense
  - RpFormålGrense
  - RpBestemmelseGrense
  - Byggeline (1211)
  - Bebyggelse som forutsettes fjernet (1215)
  - Regulert senterlinje (1221)
  - Frisiklinje (1222)
  - Bru (1252)
  - Tunnel (1254)

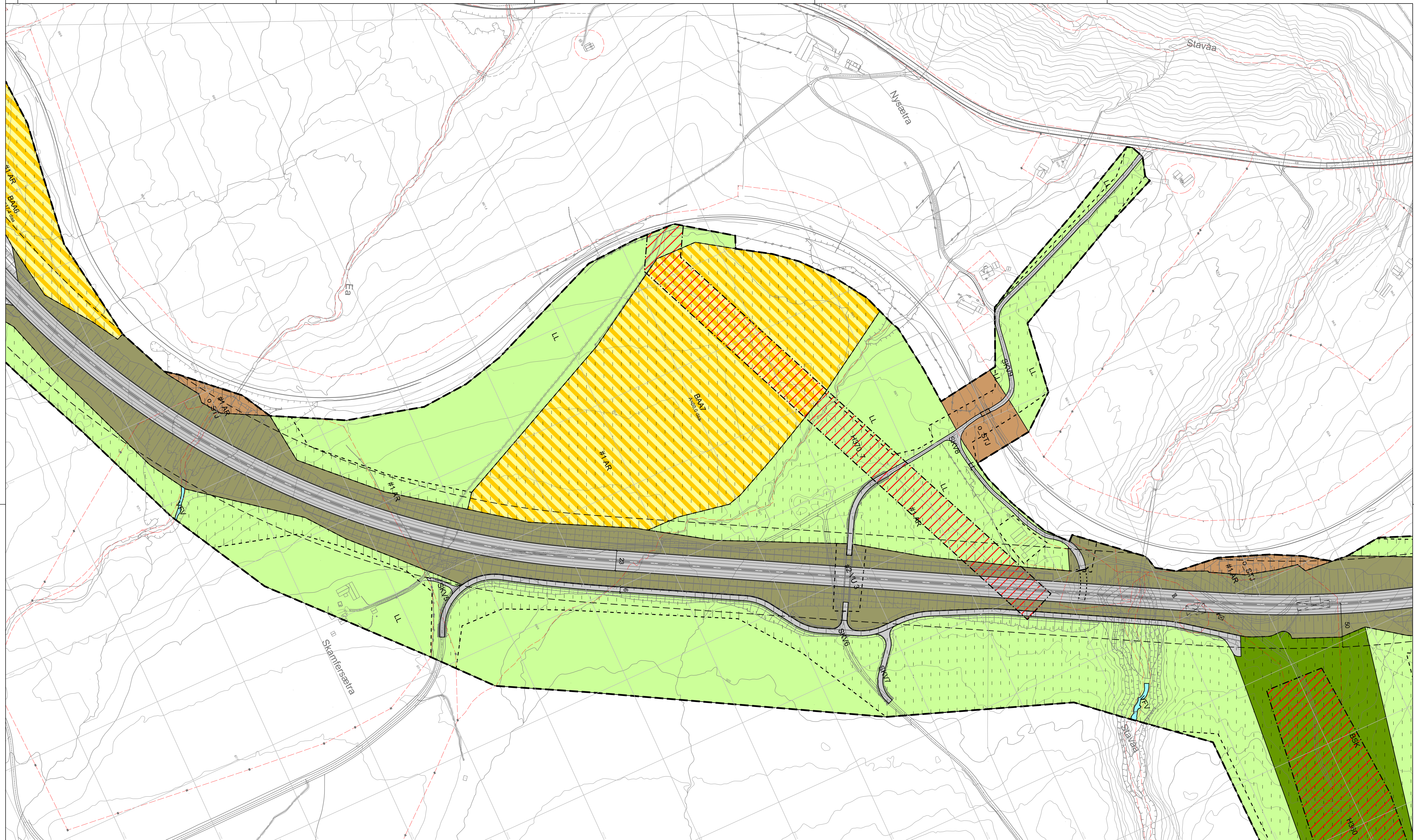
- Punktsymboler**
- Tunnelåpning (1253)
  - Avkjørsel - både inn og utkjøring (1242)
- Linjesymboler**
- RpSikringGrense
  - RpFareGrense
  - RpInfrastrukturGrense
  - RpMidtByggAnleggGrense

**Illustrasjon**



Revisjon	Dato	Saksnr.	Signatur
Mindre justeringer etter offentlig ettersyn	21.08.2019		
<b>E6 Ulsberg - Vindåsliene</b>			
PlanID:	5022_2017006		
Kartgrunnlag:	FKB		
Kartreferanse:	EUREF89.NTM-10		
Høydegrunnlag:	NN2000		
Saksbehandling i følge plan- og bygningsloven			
Dato	Saksnr.	Signatur	
Dato for oppstartsmøte	13.12.2017		
Kunngjøring oppstart av reguleringsplanarbeid	09.05.2018		
Vedtatt om høring og offentlig ettersyn	03.04.2019	11/2019	
Periode for høring og offentlig ettersyn	10.04.19 - 31.05.19		
Vedtatt kommunestyret	05.09.2019	33/2019	
Dato:	05.03.2019	Utarbeidet av:	Tegningsnummer:
PROF-nummer:		Hening Myrland	REG05
		Saksbehandler:	





**Tegnforklaring**

- Reguleringsplan PBL 2008**
- §12-5. Nr. 1 - Bebyggelse og anlegg**
- B Boligbebyggelse (1110)
  - BN Næringsbebyggelse (1300)
  - BSK Skytebane (1470)
  - BAA Angitt bebyggelse og anleggsformål kombinert med andre angitte hovedformål (1900)
- §12-5. Nr. 2 - Samferdselsanlegg og teknisk infrastruktur**
- SKV Kjøreveg (2011)
  - SF Fortau (2012)

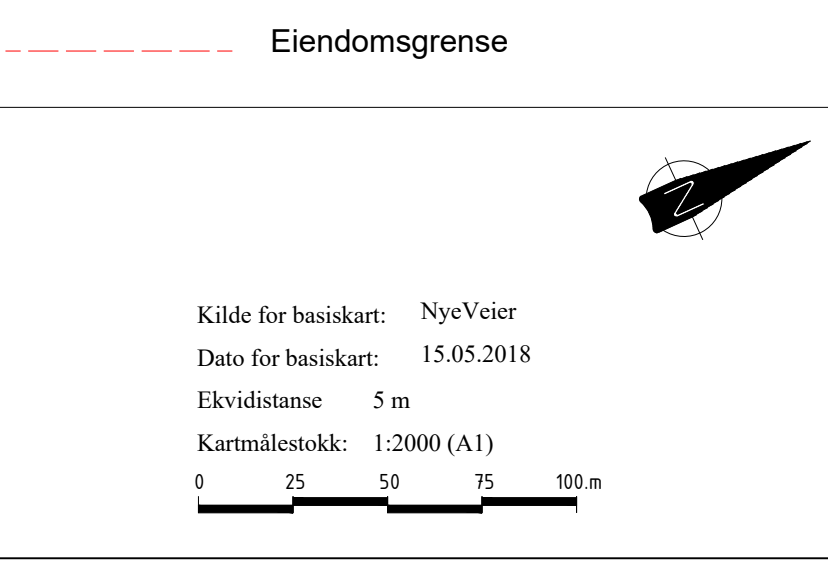
- SGS Gang-/sykkelveg (2015)
  - SVG Annen veggrunn - grøntareal (2019)
  - STJ Trasé for jernbane (2021)
  - SH Holdeplass/plattform (2025)
  - SPA Parkering (2080)
  - SKF Kombinerte formål for samferdselsanlegg og/eller teknisk infrastrukturtraseer (2800)
- §12-5. Nr. 3 - Grønnstruktur**
- GT Turveg (3031)
  - GV Vegetasjonsskjerm (3060)

- §12-5. Nr. 5 - Landbruks-, natur- og friluftformål samt reindrift**
- LL Landbruksformål (5110)
- §12-5. Nr. 6 - Bruk og vern av sjø og vassdrag med tilhørende strandsone**
- VFV Friluftsområde i sjø og vassdrag (6710)
- §12-6 - Hensynssoner**
- H190 Andre sikringssoner (190)
  - H360 Skytebane (360)
  - H370 Høyspenningsanlegg (inkl høyspentkabler) (370)
  - H430 Rekkefølgekrav infrastruktur (430)

- §12-7 - Bestemmelseområder**
- [ ] Utforming (1)
  - [ ] Midlertidig bygge- og anleggsområde (91)
- Linjesymbol**
- RpGrense
  - RpFormålGrense
  - RpBestemmelseGrense
  - Byggeline (1211)
  - Bebyggelse som forutsettes fjernet (1215)
  - Regulert senterlinje (1221)
  - Frisiktlinje (1222)
  - Bru (1252)
  - Tunnel (1254)

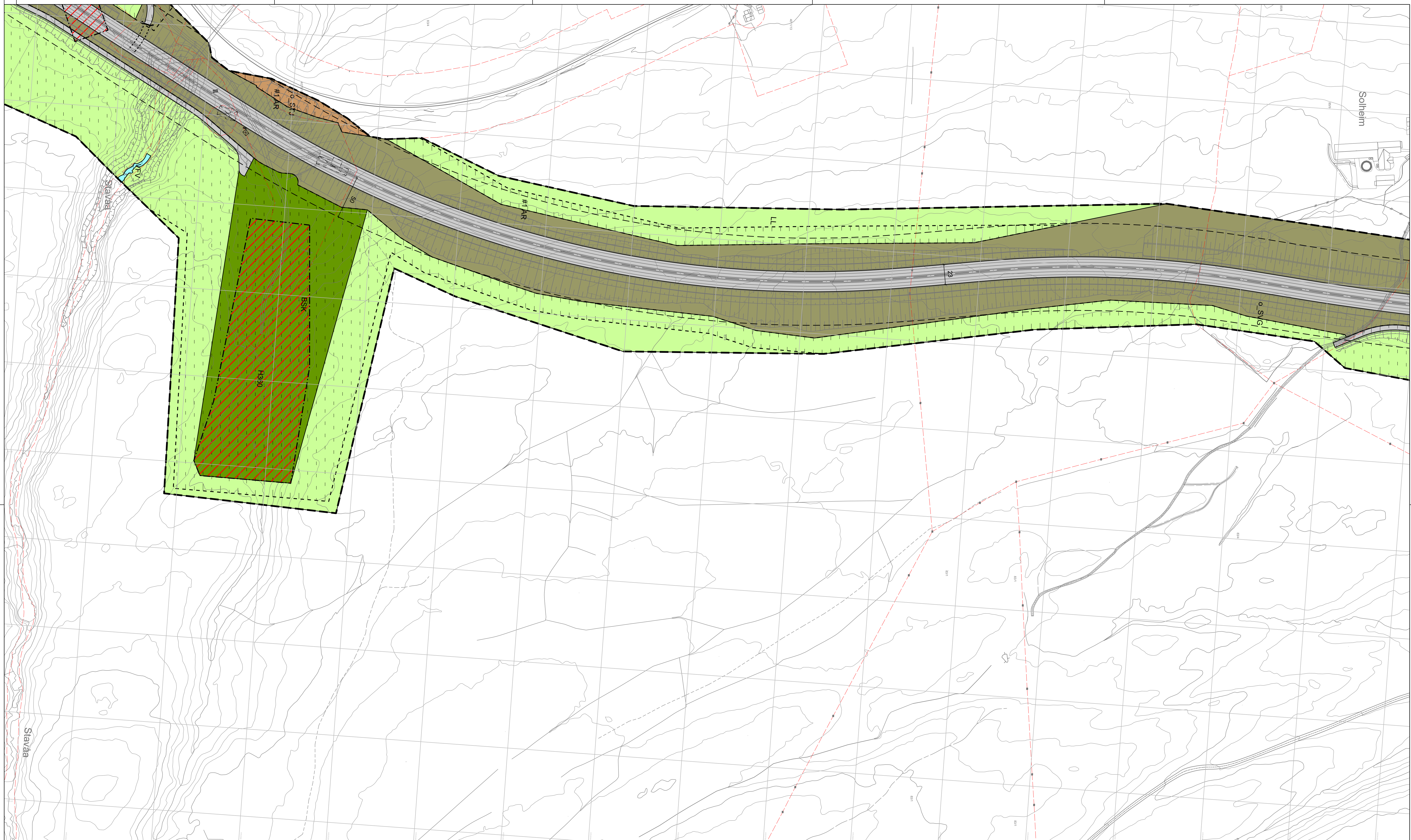
- Punktsymboler**
- RpSikringGrense
  - RpFareGrense
  - RpInfrastrukturGrense
  - PblMidlByggAnleggGrense
  - Tunnelåpning (1253)
  - Avkjørsel - både inn og utkjøring (1242)

**Illustrasjon**



Revisjon	Dato	Saknr.	Signatur
Mindre justeringer etter offentlig ettersyn			
<b>E6 Ulsberg - Vindåsliene</b>			
PlanID:	2108.2019	5022_2017006	
Kartgrunnlag:		FKB	
Kartreferanse:		EUREF89.NTM-10	
Høydegrunnlag:		NN2000	
Saksbehandling i følge plan- og byggningsloven			
Dato	Saknr.	Signatur	
Dato for oppstartsmøte	13.12.2017		
Kunngjøring oppstart av reguleringsplanarbeid	09.05.2018		
Vedtatt om høring og offentlig ettersyn	03.04.2019	11/2019	
Periode for høring og offentlig ettersyn	10.04.19 - 31.05.19		
Vedtatt kommunestyret	05.09.2019	33/2019	
Dato:	05.03.2019	Utarbeidet av:	Tegningsnummer:
PROF-nummer:		Hennig Myrland	REG06
		Saksbehandler:	





**Tegnforklaring**

**Reguleringsplan PBL 2008**

**§12-5. Nr. 1 - Bebyggelse og anlegg**

- B Boligbebyggelse (1110)
- BN Næringsbebyggelse (1300)
- BSK Skytebane (1470)
- BAA Angitt bebyggelse og anleggsformål kombinert med andre angitte hovedformål (1900)

**§12-5. Nr. 2 - Samferdselsanlegg og teknisk infrastruktur**

- SKV Kjøreveg (2011)
- SF Fortau (2012)

- SGS Gang-/sykkelveg (2015)
- SVG Annen veggrunn - grøntareal (2019)
- STJ Trasé for jernbane (2021)
- SH Holdeplass/plattform (2025)
- SPA Parkering (2080)
- SKF Kombinerte formål for samferdselsanlegg og/eller teknisk infrastrukturtraseer (2800)

**§12-5. Nr. 3 - Grønnstruktur**

- GT Turveg (3031)
- GV Vegetasjonsskjerm (3060)

**§12-5. Nr. 5 - Landbruks-, natur- og friluftformål samt reindrift**

- LL Landbruksformål (5110)
- §12-5. Nr. 6 - Bruk og vern av sjø og vassdrag med tilhørende strandsone**
- VV Friluftsområde i sjø og vassdrag (6710)

**§12-6 - Hensynssoner**

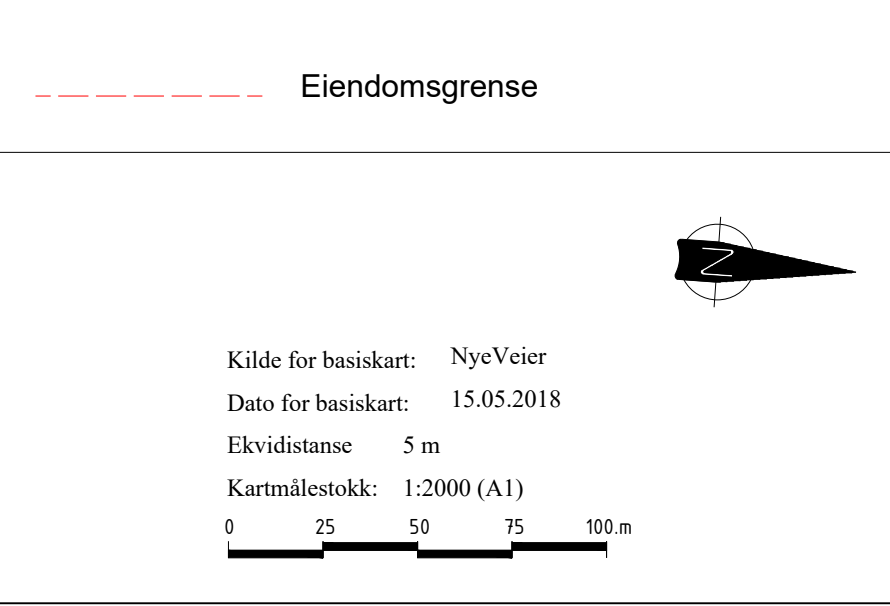
- H190 Andre sikringssoner (190)
- H360 Skytebane (360)
- H370 Høyspenningsanlegg (inkl høyspentkabler) (370)
- H430 Rekkefølgekrav infrastruktur (430)

**§12-7 - Bestemmelseområder**

- Utforming (1)
  - Midlertidig bygge- og anleggsområde (91)
- Linjesymbol**
- RpGrense
  - RpFormålGrense
  - RpBestemmelseGrense
  - Byggeline (1211)
  - Bebyggelse som forutsettes fjernet (1215)
  - Regulert senterlinje (1221)
  - Frisiklinje (1222)
  - Bru (1252)
  - Tunnel (1254)

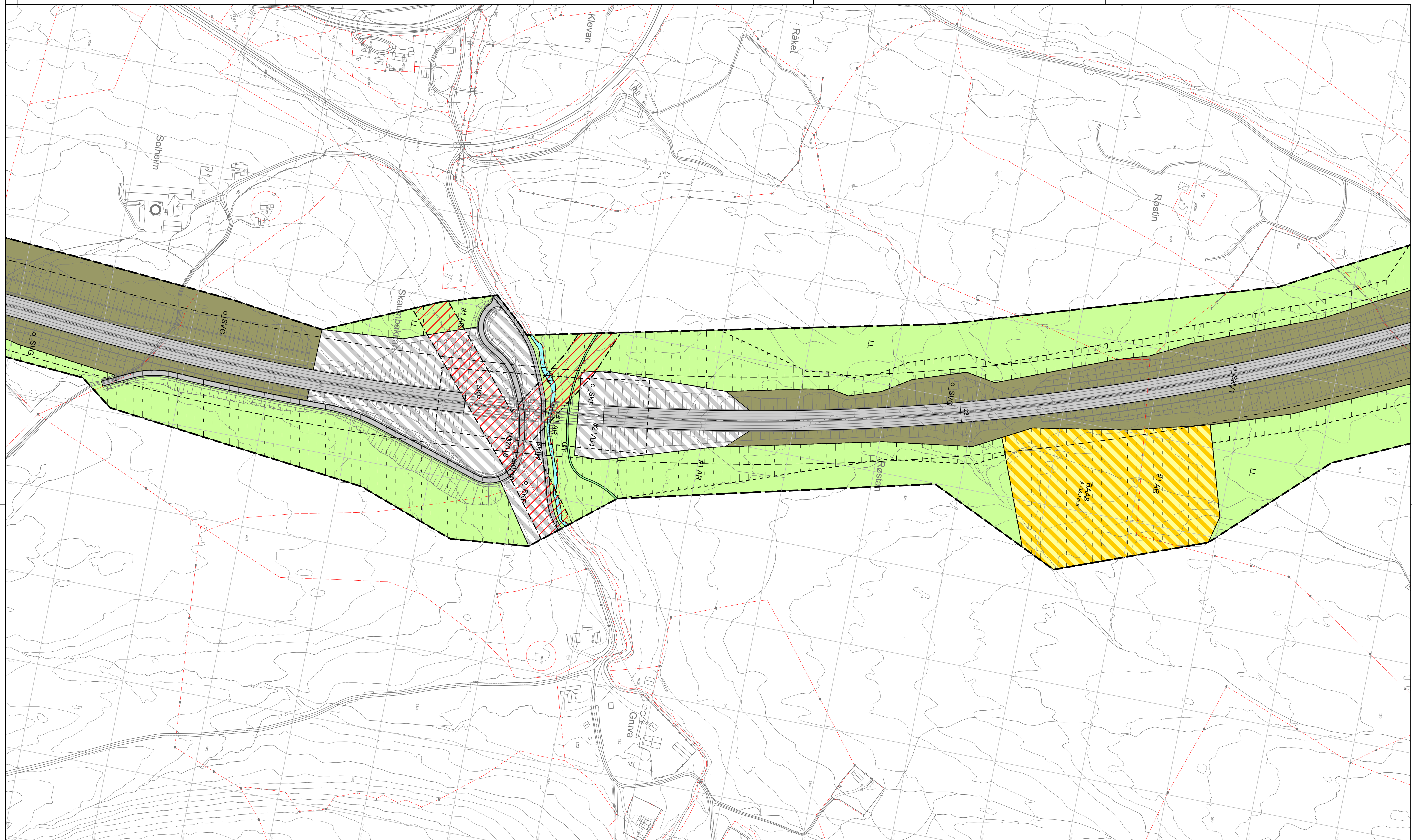
- Punktsymboler**
- RpSikringGrense
  - RpFareGrense
  - RpInfrastrukturGrense
  - RpMidtByggAnleggGrense
  - Tunnelåpning (1253)
  - Avkjørsel - både inn og utkjøring (1242)

**Illustrasjon**



Revisjon	Dato	Saksnr.	Signatur
Mindre justeringer etter offentlig ettersyn	21.08.2019		
<b>E6 Ulsberg - Vindåsliene</b>			
PlanID:	5022_2017006		
Kartgrunnlag:	FKB		
Detailregulering	Kartreferanse:	EUREF89.NTM-10	
Vertikalnivå 2	Høydegrunnlag:	NN2000	
Saksbehandling i følge plan- og bygningsloven			
Dato	Dato	Saksnr.	Signatur
Dato for oppstartsmøte	13.12.2017		
Kunngjøring oppstart av reguleringsplanarbeid	09.05.2018		
Vedtatt om høring og offentlig ettersyn	03.04.2019	11/2019	
Periode for høring og offentlig ettersyn	10.04.19 - 31.05.19		
Vedtatt kommunestyret	05.09.2019	33/2019	
Dato:	05.03.2019	Utarbeidet av:	Hennig Myrland
PROF-nummer:		Saksbehandler:	
			Tegningsnummer:
			REG07





**Tegnforklaring**

- Reguleringsplan PBL 2008**
- §12-5. Nr. 1 - Bebyggelse og anlegg**
- B Boligbebyggelse (1110)
  - BN Næringsbebyggelse (1300)
  - BSK Skytebane (1470)
  - BAA Angitt bebyggelse og anleggsformål kombinert med andre angitte hovedformål (1900)
- §12-5. Nr. 2 - Samferdselsanlegg og teknisk infrastruktur**
- SKV Kjøreveg (2011)
  - SF Fortau (2012)

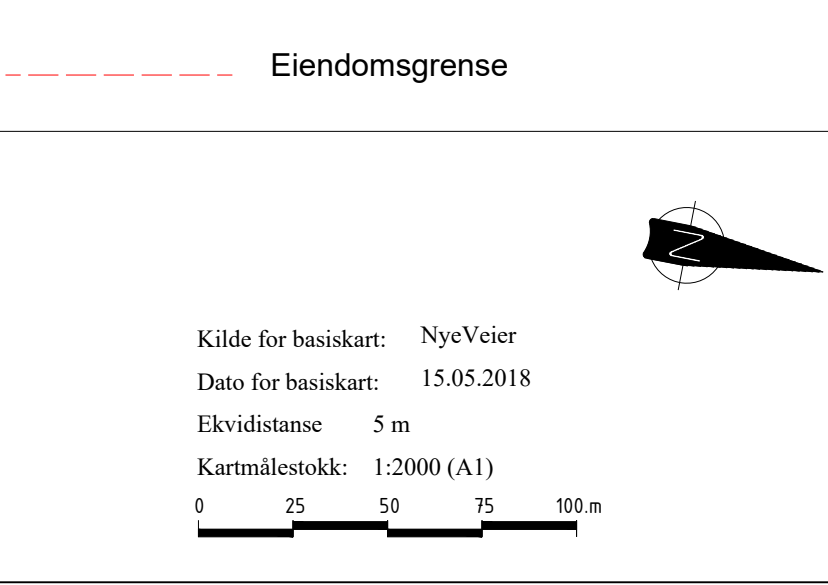
- SGS Gang-/sykkelveg (2015)
  - SVG Annen veggrunn - grøntareal (2019)
  - STJ Trase for jernbane (2021)
  - SH Holdeplass/plattform (2025)
  - SPA Parkering (2080)
  - SKF Kombinerte formål for samferdselsanlegg og/eller teknisk infrastrukturtraseer (2800)
- §12-5. Nr. 3 - Grønnstruktur**
- GT Turveg (3031)
  - GV Vegetasjonsskjerm (3060)

- §12-5. Nr. 5 - Landbruks-, natur- og friluftsmål samt reindrift**
- LL Landbruksformål (5110)
- §12-5. Nr. 6 - Bruk og vern av sjø og vassdrag med tilhørende strandsone**
- VVF Friluftsområde i sjø og vassdrag (6710)
- §12-6 - Hensynssoner**
- H190 Andre sikringssoner (190)
  - H360 Skytebane (360)
  - H370 Høyspenningsanlegg (inkl høyspennkabler) (370)
  - H430 Rekkefølgekrav infrastruktur (430)

- §12-7 - Bestemmelseområder**
- Utforming (1)
  - Midlertidig bygge- og anleggsområde (91)
- Linjesymbol**
- RpGrense
  - RpFormålGrense
  - RpBestemmelseGrense
  - Byggeline (1211)
  - Bebyggelse som forutsettes fjernet (1215)
  - Regulert senterlinje (1221)
  - Frisiklinje (1222)
  - Bru (1252)
  - Tunnel (1254)

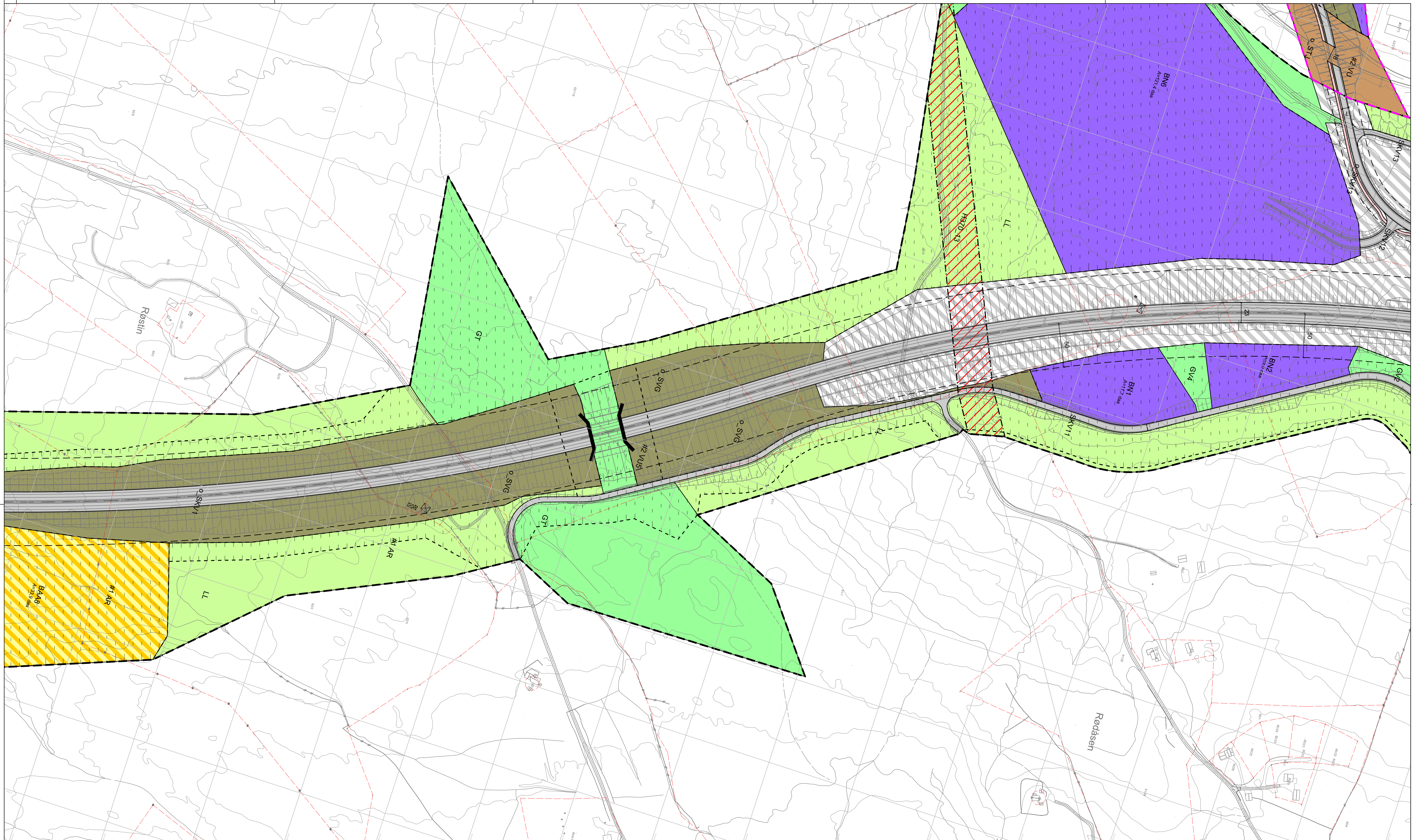
- Punktsymboler**
- RpSikringGrense
  - RpFareGrense
  - RpInfrastrukturGrense
  - PblMidlByggAnleggGrense
  - Tunnelåpning (1253)
  - Avkjørsel - både inn og utkjøring (1242)

**Illustrasjon**



Revisjon	Dato	Saksnr.	Signatur	
Mindre justeringer etter offentlig ettersyn	21.08.2019			
<b>E6 Ulsberg - Vindåsliene</b>				
PlanID:	09.05.2018	5022_2017006		
Kartgrunnlag:		FKB		
Detailregulering		Kartreferanse: EUREF89.NTM-10		
Vertikalnivå 2		Høydegrunnlag: NN2000		
Saksbehandling i følge plan- og bygningsloven		Dato	Saksnr.	Signatur
Dato for oppstartsmøte	13.12.2017			
Kunngjøring oppstart av reguleringsplanarbeid	09.05.2018			
Vedtatt om høring og offentlig ettersyn	03.04.2019	11/2019		
Periode for høring og offentlig ettersyn	10.04.19 - 31.05.19			
Vedtatt kommunestyret	05.09.2019	33/2019		
Dato:	05.03.2019	Utarbeidet av: Henning Myrland	Tegningsnummer:	REG08
PROF-nummer:		Saksbehandler:		

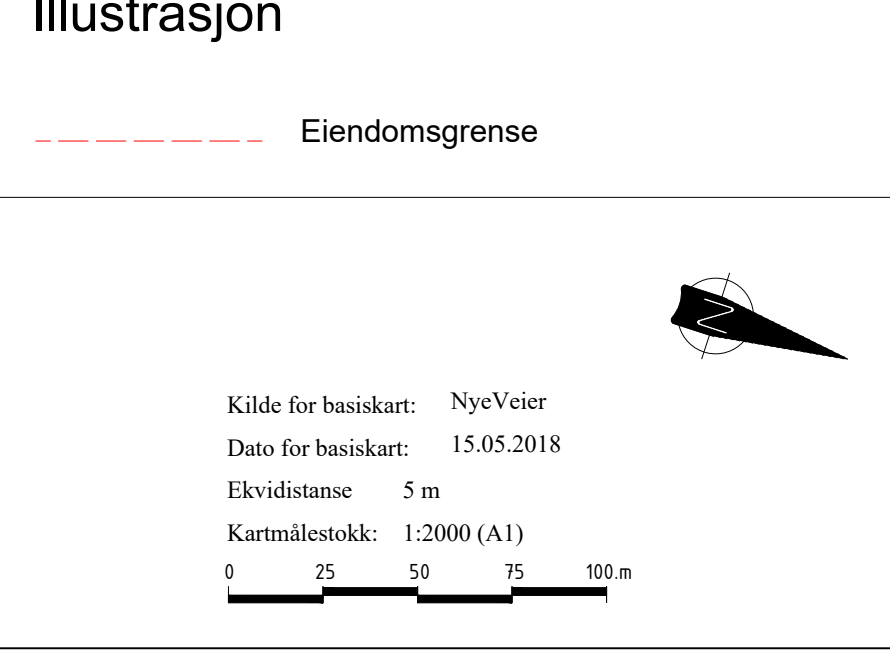




**Tegnforklaring**

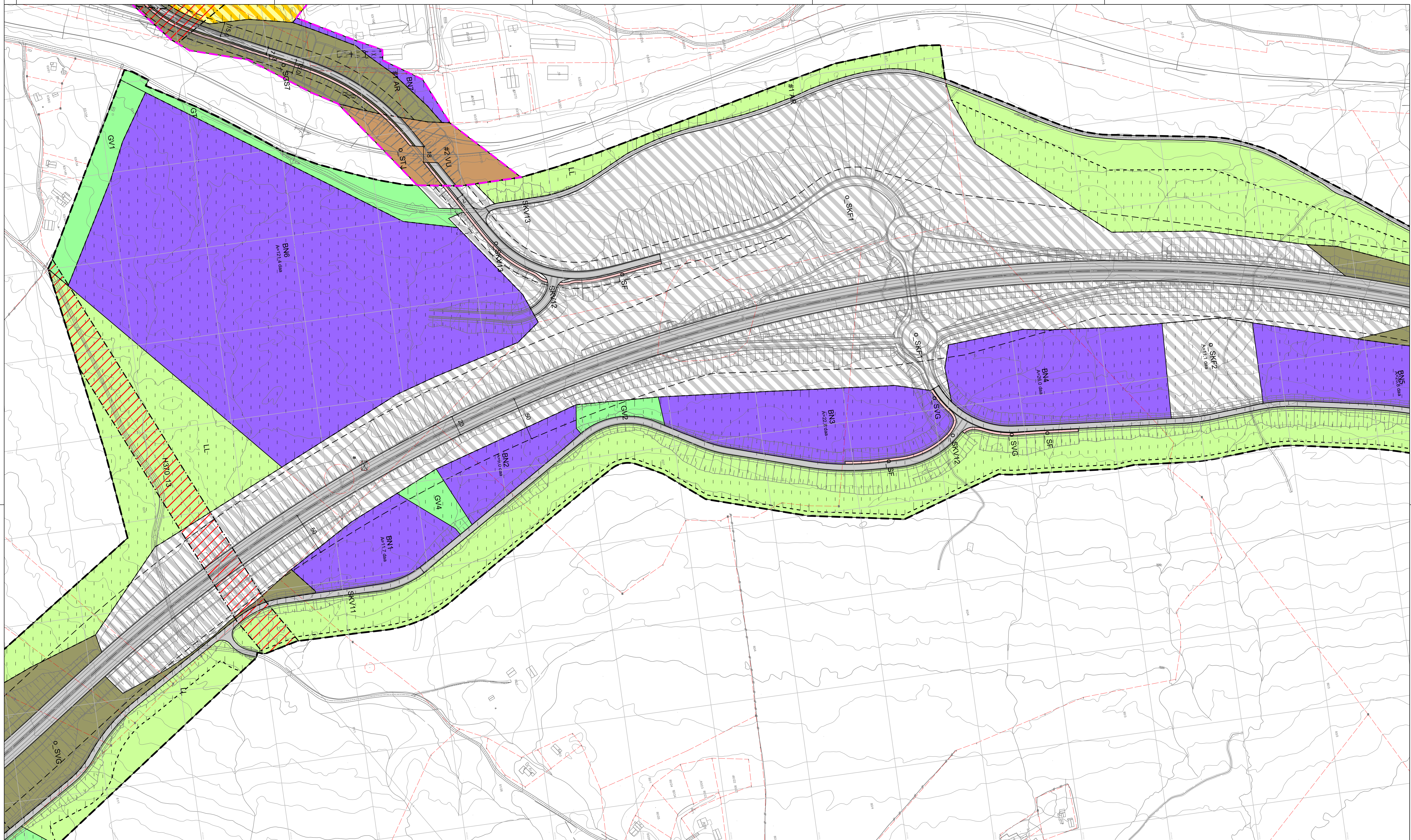
<p><b>Reguleringsplan PBL 2008</b></p> <p><b>§12-5. Nr. 1 - Bebyggelse og anlegg</b></p> <p><b>B</b> Boligbebyggelse (1110)</p> <p><b>BN</b> Næringsbebyggelse (1300)</p> <p><b>BSK</b> Skytebane (1470)</p> <p><b>BAA</b> Angitt bebyggelse og anleggsformål kombinert med andre angitte hovedformål (1900)</p> <p><b>§12-5. Nr. 2 - Samferdselsanlegg og teknisk infrastruktur</b></p> <p><b>SKV</b> Kjøreveg (2011)</p> <p><b>SF</b> Fortau (2012)</p>	<p><b>SGS</b> Gang-/sykkelveg (2015)</p> <p><b>SVG</b> Annen veggrunn - grøntareal (2019)</p> <p><b>STJ</b> Trasé for jernbane (2021)</p> <p><b>SH</b> Holdeplass/plattform (2025)</p> <p><b>SPA</b> Parkering (2080)</p> <p><b>SKF</b> Kombinerte formål for samferdselsanlegg og/eller teknisk infrastrukturtraseer (2800)</p> <p><b>§12-5. Nr. 3 - Grønnstruktur</b></p> <p><b>GT</b> Turveg (3031)</p> <p><b>GV</b> Vegetasjonsskjerm (3060)</p>	<p><b>§12-5. Nr. 5 - Landbruks-, natur- og friluftformål samt reindrift</b></p> <p><b>LL</b> Landbruksformål (5110)</p> <p><b>§12-5. Nr. 6 - Bruk og vern av sjø og vassdrag med tilhørende strandsone</b></p> <p><b>VFV</b> Friluftsområde i sjø og vassdrag (6710)</p> <p><b>§12-6 - Hensynssoner</b></p> <p><b>H190</b> Andre sikringssoner (190)</p> <p><b>H360</b> Skytebane (360)</p> <p><b>H370</b> Høyspenningsanlegg (inkl høyspentkabler) (370)</p> <p><b>H430</b> Rekkefølgekrav infrastruktur (430)</p>	<p><b>§12-7 - Bestemmelseområder</b></p> <p>Utforming (1)</p> <p>Midlertidig bygge- og anleggsområde (91)</p> <p><b>Linjesymbol</b></p> <p>RpGrense</p> <p>RpFormålGrense</p> <p>RpBestemmelseGrense</p> <p>Byggeline (1211)</p> <p>Bebyggelse som forutsettes fjernet (1215)</p> <p>Regulert senterlinje (1221)</p> <p>Frisiklinje (1222)</p> <p>Bru (1252)</p> <p>Tunnel (1254)</p>	<p>--- RpSikringGrense</p> <p>--- RpFareGrense</p> <p>--- RpInfrastrukturGrense</p> <p>--- PblMidtByggAnleggGrense</p> <p><b>Punktsymboler</b></p> <p>⊂ Tunnelåpning (1253)</p> <p>↔ Avkjørsel - både inn og utkjøring (1242)</p>
---	--	---	---	---

**Illustrasjon**



Revisjon	Dato	Saksnr.	Signatur	
Mindre justeringer etter offentlig ettersyn	21.08.2019			
<b>E6 Ulsberg - Vindåsliene</b>				
PlanID:	5022_2017006			
Kartgrunnlag:	FKB			
Detailregulering	Kartreferanse:	EUREF89.NTM-10		
Vertikalnivå 2	Høydegrunnlag:	NN2000		
Saksbehandling i følge plan- og bygningsloven		Dato	Saksnr.	Signatur
Dato for oppstartsmøte	13.12.2017			
Kunngjøring oppstart av reguleringsplanarbeid	09.05.2018			
Vedtatt om høring og offentlig ettersyn	03.04.2019	11/2019		
Periode for høring og offentlig ettersyn	10.04.19 - 31.05.19			
Vedtatt kommunestyret	05.09.2019	33/2019		
Dato:	05.03.2019	Utarbeidet av:	Hennig Myrland	Tegningsnummer:
PROF-nummer:		Saksbehandler:		REG09





**Tegnforklaring**

- Reguleringsplan PBL 2008**
- §12-5. Nr. 1 - Bebyggelse og anlegg**
- B Boligbebyggelse (1110)
  - BN Næringsbebyggelse (1300)
  - BSK Skytebane (1470)
  - BAA Angitt bebyggelse og anleggsformål kombinert med andre angitte hovedformål (1900)
- §12-5. Nr. 2 - Samferdselsanlegg og teknisk infrastruktur**
- SKV Kjøreveg (2011)
  - SF Fortau (2012)

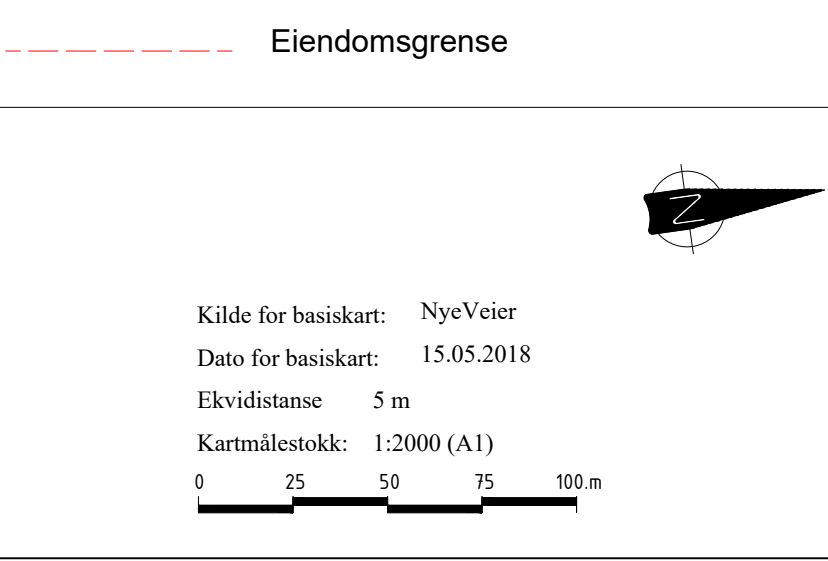
- SGS Gang-/sykkelveg (2015)
  - SVG Annen veggrunn - grøntareal (2019)
  - STJ Trasé for jernbane (2021)
  - SH Holdeplass/plattform (2025)
  - SPA Parkering (2080)
  - SKF Kombinerte formål for samferdselsanlegg og/eller teknisk infrastrukturtraseer (2800)
- §12-5. Nr. 3 - Grønnstruktur**
- GT Turveg (3031)
  - GV Vegetasjonsskjerm (3060)

- §12-5. Nr. 5 - Landbruks-, natur- og friluftformål samt reindrift**
- LL Landbruksformål (5110)
- §12-5. Nr. 6 - Bruk og vern av sjø og vassdrag med tilhørende strandsone**
- VfV Friluftsområde i sjø og vassdrag (6710)
- §12-6 - Hensynssoner**
- H190 Andre sikringssoner (190)
  - H360 Skytebane (360)
  - H370 Høyspenningsanlegg (inkl høyspentkabler) (370)
  - H430 Rekkefølgekrav infrastruktur (430)

- §12-7 - Bestemmelseområder**
- [ ] Utforming (1)
  - [ ] Midlertidig bygge- og anleggsområde (91)
- Linjesymbol**
- RpGrense
  - RpFormålGrense
  - RpBestemmelseGrense
  - Byggegrense (1211)
  - Bebyggelse som forutsettes fjernet (1215)
  - Regulert senterlinje (1221)
  - Frisiklinje (1222)
  - Bru (1252)
  - Tunnel (1254)

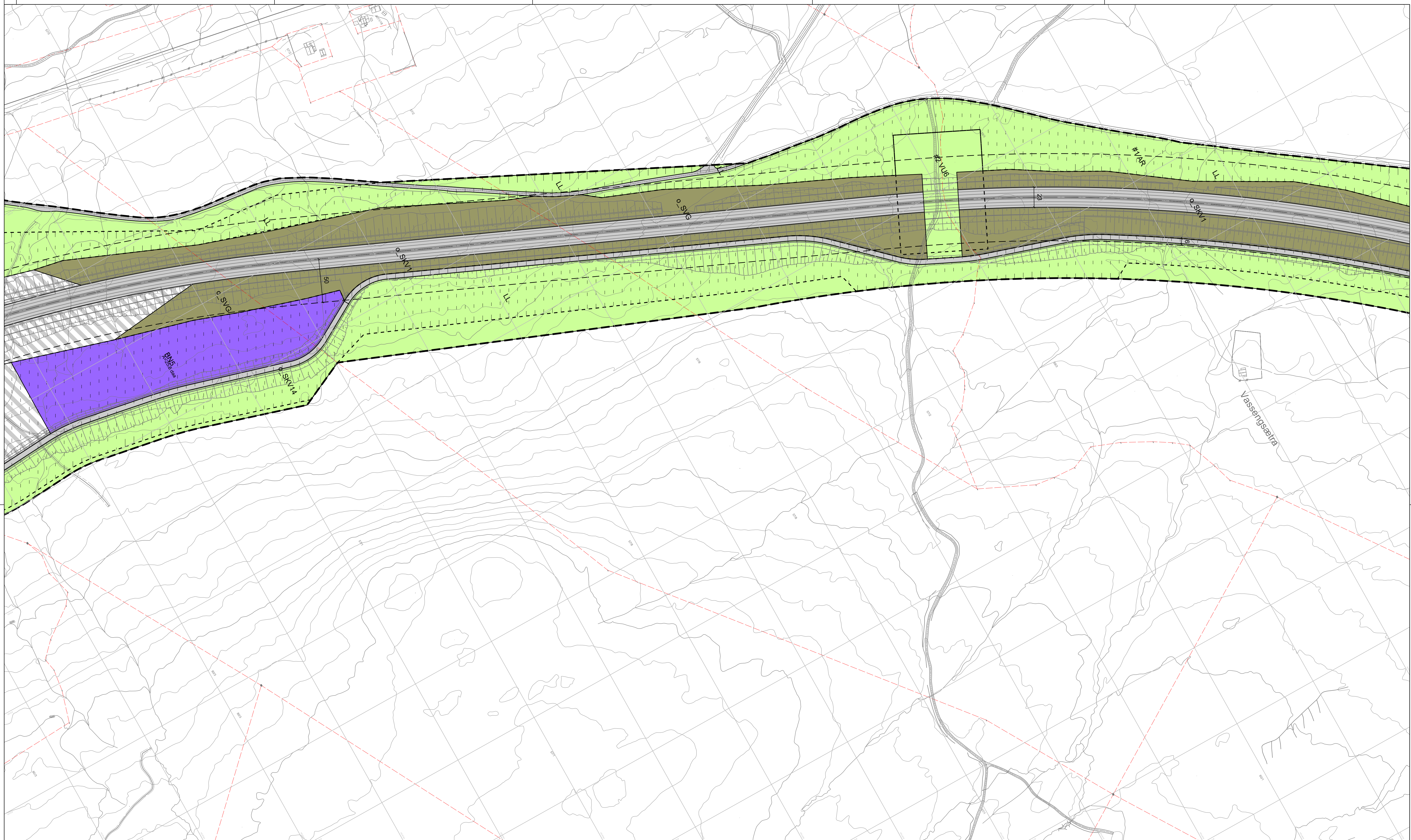
- Punktsymboler**
- RpSikringGrense
  - RpFareGrense
  - RpInfrastrukturGrense
  - PblMidtByggAnleggGrense
  - Tunnelåpning (1253)
  - Avkjørsel - både inn og utkjøring (1242)

**Illustrasjon**



Revisjon	Dato	Saksnr.	Signatur
Mindre justeringer etter offentlig ettersyn	21.08.2019		
<b>E6 Ulsberg - Vindåsliene</b>			
PlanID:	09.05.2018	5022_2017006	
Kartgrunnlag:		FKB	
Kartreferanse:		EUREF89.NTM-10	
Høydegrunnlag:		NN2000	
Saksbehandling i følge plan- og bygningsloven			
Dato for oppstartsmøte	Dato	Saksnr.	Signatur
Kunngjøring oppstart av reguleringsplanarbeid	13.12.2017		
Vedtak om høring og offentlig ettersyn	09.05.2018		
Periode for høring og offentlig ettersyn	03.04.2019	11/2019	
Vedtak kommunestyret	10.04.19 - 31.05.19		
	05.09.2019	33/2019	
Dato:	05.03.2019	Utarbeidet av: Henny Myrland	Tegningsnummer: REG10
PROF-nummer:		Saksbehandler:	





**Tegnforklaring**

**Reguleringsplan PBL 2008**  
**§12-5. Nr. 1 - Bebyggelse og anlegg**

- B** Boligbebyggelse (1110)
- BN** Næringsbebyggelse (1300)
- BSK** Skytebane (1470)
- BAA** Angitt bebyggelse og anleggsformål kombinert med andre angitte hovedformål (1900)

- §12-5. Nr. 2 - Samferdselsanlegg og teknisk infrastruktur**
- SKV** Kjøreveg (2011)
  - SF** Fortau (2012)

- SGS** Gang-/sykkelveg (2015)
- SVG** Annen veggrunn - grøntareal (2019)
- STJ** Trase for jernbane (2021)
- SH** Holdeplass/plattform (2025)
- SPA** Parkering (2080)
- SKF** Kombinerte formål for samferdselsanlegg og/eller teknisk infrastrukturtraseer (2800)

- §12-5. Nr. 3 - Grønnstruktur**
- GT** Turveg (3031)
  - GV** Vegetasjonsskjerm (3060)

- §12-5. Nr. 5 - Landbruks-, natur- og friluftformål samt reindrift**
- LL** Landbruksformål (5110)
- §12-5. Nr. 6 - Bruk og vern av sjø og vassdrag med tilhørende strandsone**
- VFV** Friluftsområde i sjø og vassdrag (6710)

- §12-6 - Hensynssoner**
- H190** Andre sikringssoner (190)
  - H360** Skytebane (360)
  - H370** Høyspenningsanlegg (inkl høyspentkabler) (370)
  - H430** Rekkefølgekrav infrastruktur (430)

- §12-7 - Bestemmelseområder**
- Utforming (1)
  - Midlertidig bygge- og anleggsområde (91)
- Linjesymbol**
- RpGrense
  - RpFormålGrense
  - RpBestemmelseGrense
  - Byggeline (1211)
  - Bebyggelse som forutsettes fjernet (1215)
  - Regulert senterlinje (1221)
  - Frisiklinje (1222)
  - Bru (1252)
  - Tunnel (1254)

- Punktsymboler**
- RpSikringGrense
  - RpFareGrense
  - RpInfrastrukturGrense
  - PbiMidlByggAnleggGrense
  - Tunnelåpning (1253)
  - Avkjørsel - både inn og utkjøring (1242)

**Illustrasjon**

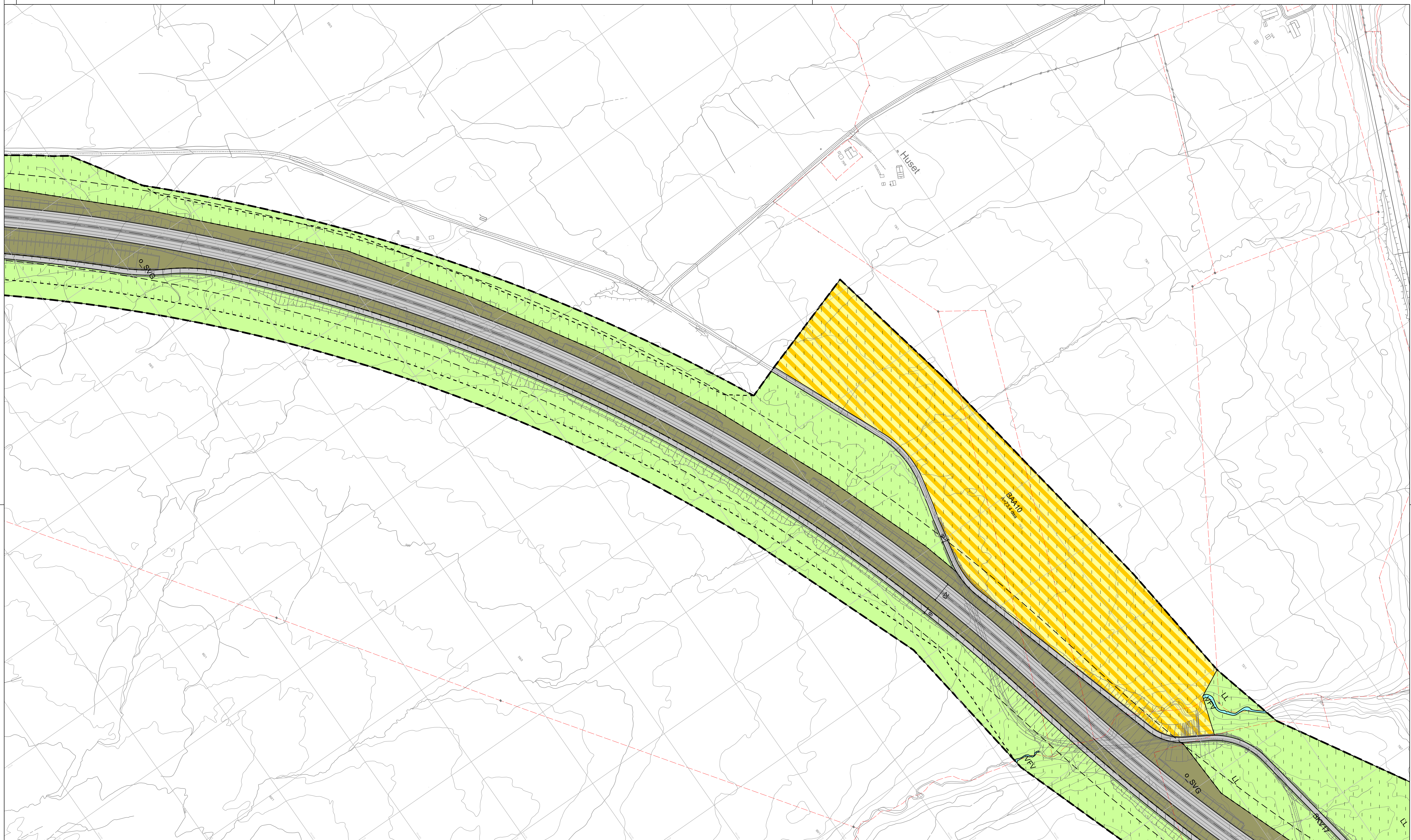
----- Eiendomsgrense

Kilde for basiskart: NyeVeier  
 Dato for basiskart: 15.05.2018  
 Ekvidistans 1 m  
 Kartmålestokk: 1:2000 (A1)



Revisjon	Dato	Saksnr.	Signatur
Mindre justeringer etter offentlig ettersyn	21.08.2019		
<b>E6 Ulsberg - Vindåsliene</b>			
PlanID:	5022_2017006		
Kartgrunnlag:	FKB		
Detailregulering	Kartreferanse:	EUREF89.NTM-10	
Vertikalnivå 2	Høydegrunnlag:	NN2000	
<b>Saksbehandling i følge plan- og byggningsloven</b>			
Dato for oppstartsmøte	13.12.2017		
Kunngjøring oppstart av reguleringsplanarbeid	09.05.2018		
Vedtatt om høring og offentlig ettersyn	03.04.2019	11/2019	
Periode for høring og offentlig ettersyn	10.04.19 - 31.05.19		
Vedtatt kommunestyret	05.09.2019	33/2019	
Dato: 05.03.2019	Utarbeidet av: Henning Myrland	Tegningsnummer:	REG11
PROF-nummer:	Saksbehandler:		





**Tegnforklaring**

**Reguleringsplan PBL 2008**  
**§12-5. Nr. 1 - Bebyggelse og anlegg**

- B Boligbebyggelse (1110)
- BN Næringsbebyggelse (1300)
- BSK Skytebane (1470)
- BAA Angitt bebyggelse og anleggsformål kombinert med andre angitte hovedformål (1900)

**§12-5. Nr. 2 - Samferdselsanlegg og teknisk infrastruktur**

- SKV Kjøreveg (2011)
- SF Fortau (2012)

- SGS Gang-/sykkelveg (2015)
- SVG Annen veggrunn - grøntareal (2019)
- STJ Trasé for jernbane (2021)
- SH Holdeplass/plattform (2025)
- SPA Parkering (2080)
- SKF Kombinerte formål for samferdselsanlegg og/eller teknisk infrastrukturtraseer (2800)

**§12-5. Nr. 3 - Grønnstruktur**

- GT Turveg (3031)
- GV Vegetasjonsskjerm (3060)

**§12-5. Nr. 5 - Landbruks-, natur- og friluftsmål samt reindrift**

- LL Landbruksformål (5110)
- VJV Friluftsområde i sjø og vassdrag (6710)
- H190 Andre sikringssoner (190)
- H360 Skytebane (360)
- H370 Høyspenningsanlegg (inkl høyspentkabler) (370)
- H430 Rekkefølgekrav infrastruktur (430)

**§12-7 - Bestemmelseområder**

- Utforming (1)
- Midlertidig bygge- og anleggsområde (91)
- Linjesymbol**
- RpGrense
- RpFormålGrense
- RpBestemmelseGrense
- Byggegrense (1211)
- Bebyggelse som forutsettes fjernet (1215)
- Regulert senterlinje (1221)
- Frisiktlinje (1222)
- Bru (1252)
- Tunnel (1254)

- RpSikringGrense
- RpFareGrense
- RpInfrastrukturGrense
- PbiMidtByggAnleggGrense
- Punktsymboler**
- Tunnelåpning (1253)
- Avkjørsel - både inn og utkjøring (1242)

**Illustrasjon**

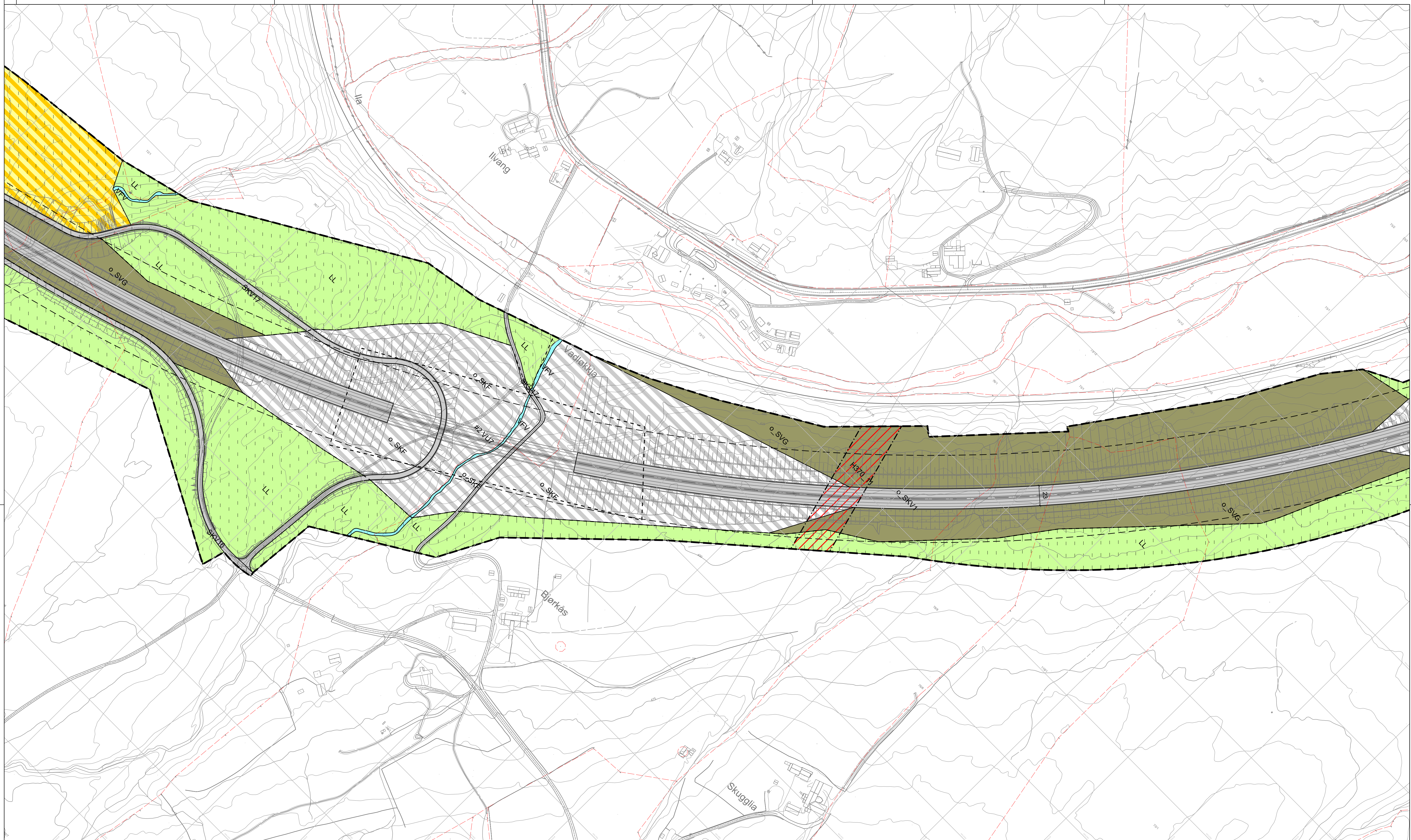
--- Eiendomsgrense

Kilde for basiskart: NyeVeier  
 Dato for basiskart: 15.05.2018  
 Ekvivalens: 5 m  
 Kartmålestokk: 1:2000 (A1)



Revisjon	Dato	Saksnr.	Signatur
Mindre justeringer etter offentlig ettersyn			
<b>E6 Ulsberg - Vindåsliene</b>			
Detailregulering		21.08.2019	
Vertikalnivå 2		PlanID:	5022_2017006
		Kartgrunnlag:	FKB
		Kartreferanse:	EUREF89.NTM-10
		Høydegrunnlag:	NN2000
<b>Saksbehandling i følge plan- og bygningsloven</b>			
Dato for oppstartsmøte		13.12.2017	
Kunngjøring oppstart av reguleringsplanarbeid		09.05.2018	
Vedtak om høring og offentlig ettersyn		03.04.2019	11/2019
Periode for høring og offentlig ettersyn		10.04.19 - 31.05.19	
Vedtak kommunestyret		05.09.2019	33/2019
Dato:		05.03.2019	Utarbeidet av: Henny Myrland
PROF-nummer:			Saksbehandler: REG12
			Tegningsnummer:





**Tegnforklaring**

**Reguleringsplan PBL 2008**

**§12-5. Nr. 1 - Bebyggelse og anlegg**

- B Boligbebyggelse (110)
- BN Næringsbebyggelse (1300)
- BSK Skytebane (1470)
- BAA Angitt bebyggelse og anleggsformål kombinert med andre angitte hovedformål (1900)

**§12-5. Nr. 2 - Samferdselsanlegg og teknisk infrastruktur**

- SKV Kjøreveg (2011)
- SF Fortau (2012)

- SGS Gang-/sykkelveg (2015)
- SVG Annen veggrunn - grøntareal (2019)
- STJ Trasé for jernbane (2021)
- SH Holdeplass/plattform (2025)
- SPA Parkering (2080)
- SKF Kombinerte formål for samferdselsanlegg og/eller teknisk infrastrukturtraseer (2800)

**§12-5. Nr. 3 - Grønnstruktur**

- GT Turveg (3031)
- GV Vegetasjonsskjerm (3060)

**§12-5. Nr. 5 - Landbruks-, natur- og friluftsmål samt reindrift**

- LL Landbruksformål (5110)
- VV Friluftsområde i sjø og vassdrag (6710)

**§12-5. Nr. 6 - Bruk og vern av sjø og vassdrag med tilhørende strandsone**

- H190 Andre sikringssoner (190)
- H360 Skytebane (360)
- H370 Høyspenningsanlegg (inkl høyspentkabler) (370)
- H430 Rekkefølgekrav infrastruktur (430)

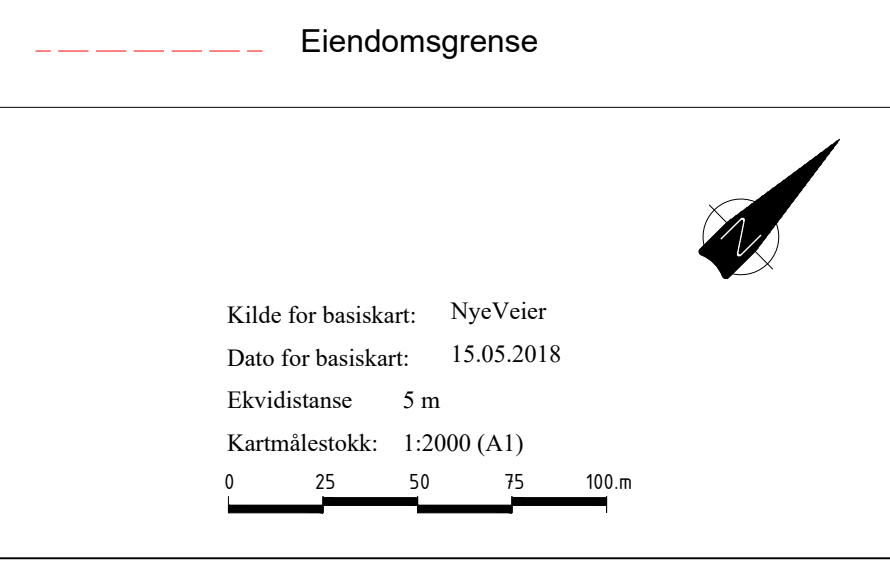
**§12-7 - Bestemmelseområder**

- Utforming (1)
  - Midlertidig bygge- og anleggsområde (91)
- Linjesymbol**
- RpGrense
  - RpFormålGrense
  - RpBestemmelseGrense
  - Byggegrense (1211)
  - Bebyggelse som forutsettes fjernet (1215)
  - Regulert senterlinje (1221)
  - Frisiktlinje (1222)
  - Bru (1252)
  - Tunnel (1254)

**Punktsymboler**

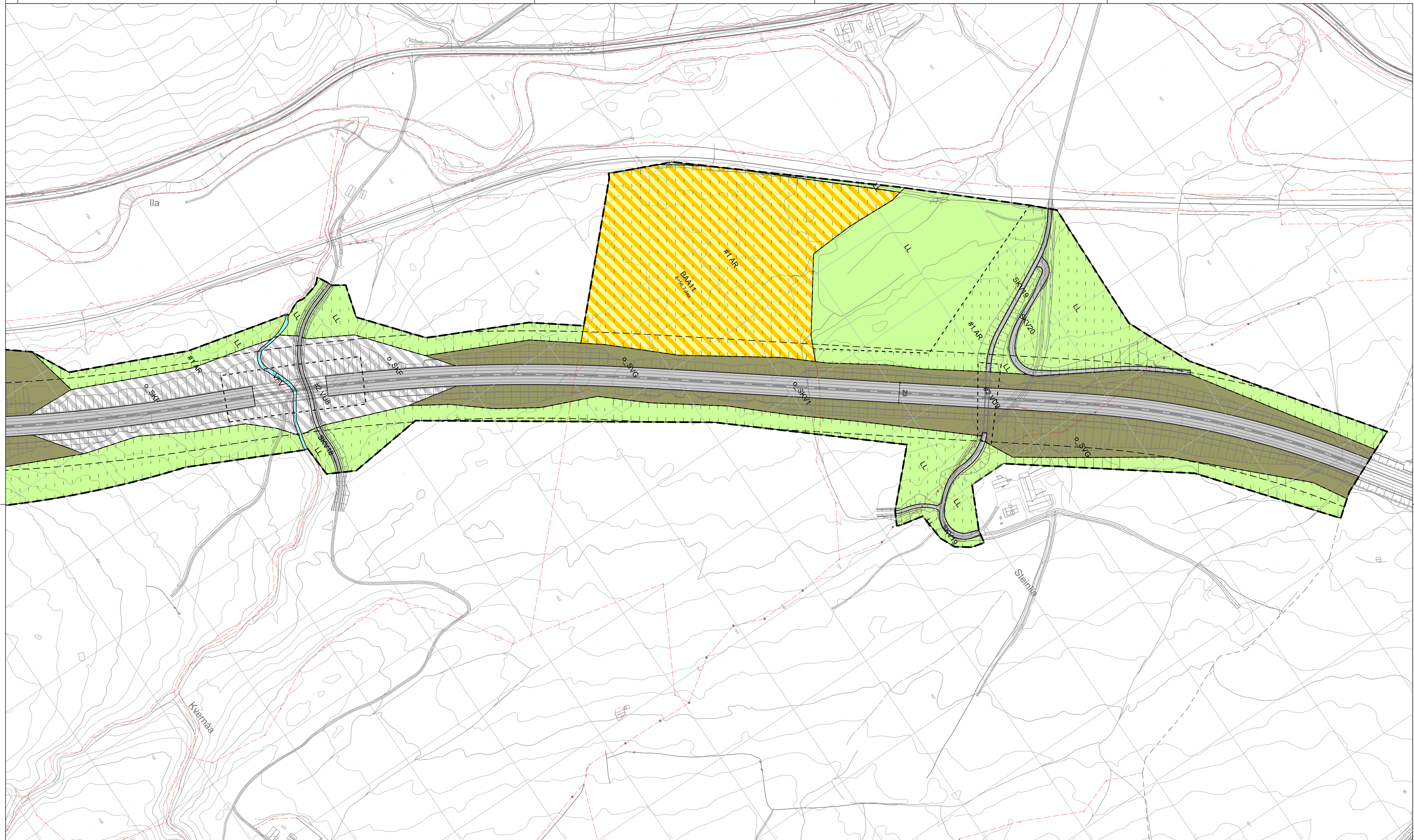
- RpSikringGrense
- RpFareGrense
- RpInfrastrukturGrense
- PblMidlByggAnleggGrense
- Tunnelåpning (1253)
- Avkjørsel - både inn og utkjøring (1242)

**Illustrasjon**



Revisjon	Dato	Saksnr.	Signatur
Mindre justeringer etter offentlig ettersyn	21.08.2019		
<b>E6 Ulsberg - Vindåsliene</b>			
PlanID:	09.05.2018	5022_2017006	
Kartgrunnlag:		FKB	
Kartreferanse:		EUREF89.NTM-10	
Høydegrunnlag:		NN2000	
<b>Saksbehandling i følge plan- og bygningsloven</b>			
Dato for oppstartsmøte	13.12.2017		
Kunngjøring oppstart av reguleringsplanarbeid	09.05.2018		
Vedtatt om høring og offentlig ettersyn	03.04.2019	11/2019	
Periode for høring og offentlig ettersyn	10.04.19 - 31.05.19		
Vedtatt kommunestyret	05.09.2019	33/2019	
Dato:	05.03.2019	Utarbeidet av:	Hennig Myrland
PROF-nummer:		Saksbehandler:	
			REG13





**Tegnforklaring**

- Reguleringsplan PBL 2008**
- §12-5. Nr. 1 - Bebyggelse og anlegg**
- B Boligbebyggelse (1110)
  - BN Næringsbebyggelse (1300)
  - BSK Skytebane (1470)
  - BAA Angitt bebyggelse og anleggsformål kombinert med andre angitte hovedformål (1900)
- §12-5. Nr. 2 - Samferdselsanlegg og teknisk infrastruktur**
- SKV Kjøreveg (2011)
  - SF Fortau (2012)

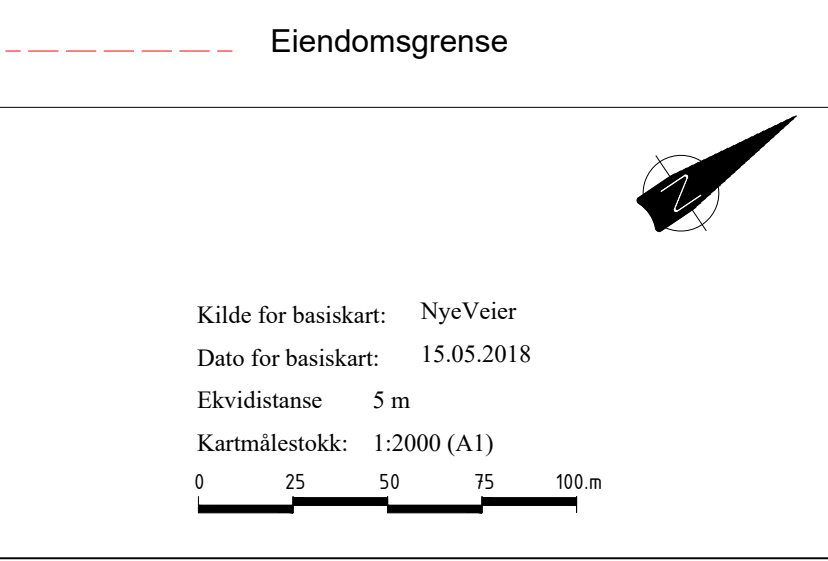
- SGS Gang-/sykkelveg (2015)
  - SVG Annen veggrunn - grøntareal (2019)
  - STJ Trasé for jernbane (2021)
  - SH Holdeplass/plattform (2025)
  - SPA Parkering (2080)
  - SKF Kombinerte formål for samferdselsanlegg og/eller teknisk infrastrukturtraseer (2800)
- §12-5. Nr. 3 - Grønnstruktur**
- GT Turveg (3031)
  - GV Vegetasjonsskjerm (3060)

- §12-5. Nr. 5 - Landbruks-, natur- og friluftsmål samt reindrift**
- LL Landbruksformål (5110)
- §12-5. Nr. 6 - Bruk og vern av sjø og vassdrag med tilhørende strandsone**
- VFV Friluftsområde i sjø og vassdrag (6710)
- §12-6 - Hensynssoner**
- H190 Andre sikringssoner (190)
  - H360 Skytebane (360)
  - H370 Høyspenningsanlegg (inkl høyspentkabler) (370)
  - H430 Rekkefølgekrav infrastruktur (430)

- §12-7 - Bestemmelseområder**
- [ ] Utforming (1)
  - [ ] Midlertidig bygge- og anleggsområde (91)
- Linjesymbol**
- RpGrense
  - RpFormålGrense
  - RpBestemmelseGrense
  - Byggegrense (1211)
  - Bebyggelse som forutsettes fjernet (1215)
  - Regulert senterlinje (1221)
  - Frisiklinje (1222)
  - Bru (1252)
  - Tunnel (1254)

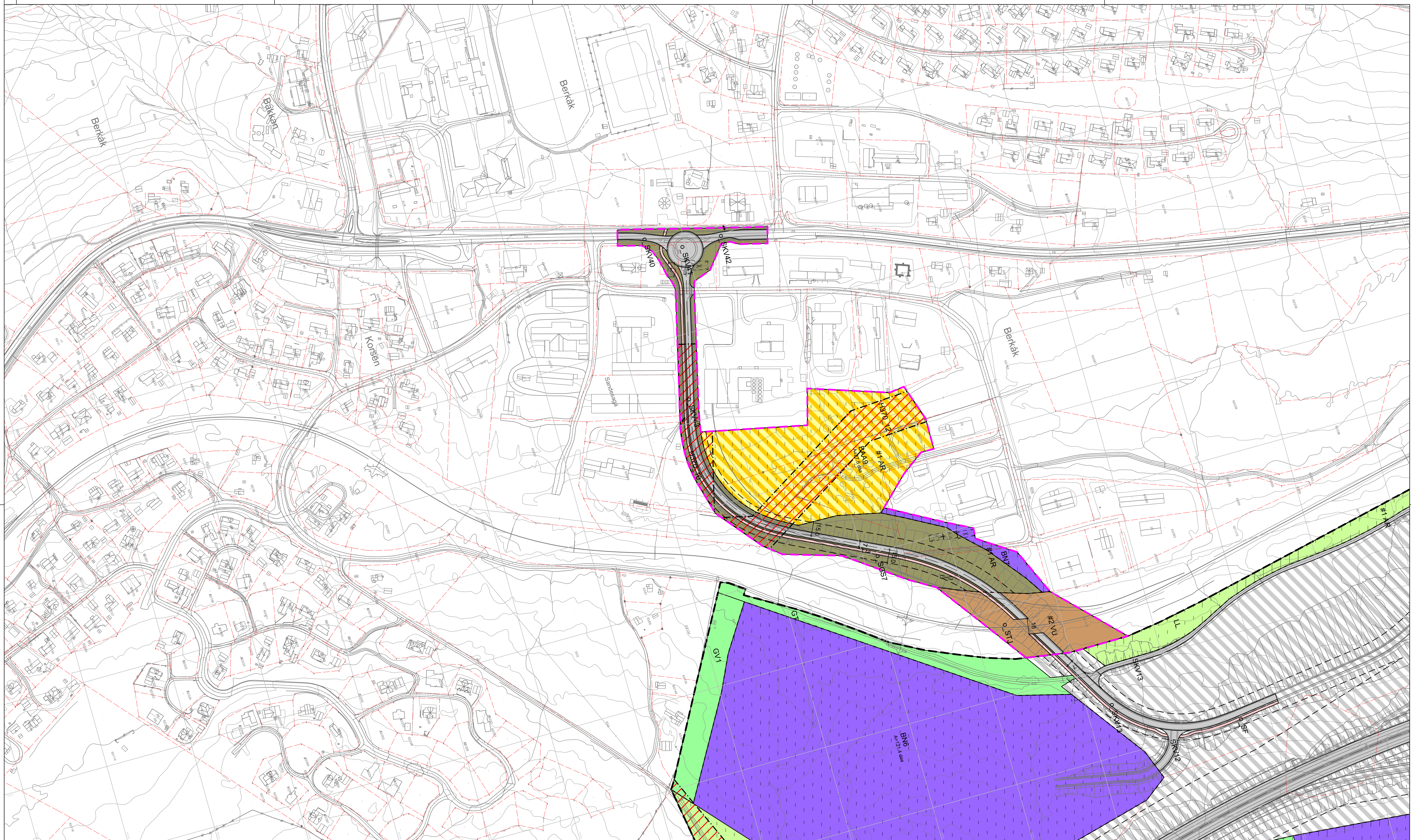
- Punktsymboler**
- RpSikringGrense
  - RpFareGrense
  - RpInfrastrukturGrense
  - PbiMidlByggAnleggGrense
  - Tunnelåpning (1253)
  - Avkjørsel - både inn og utkjøring (1242)

**Illustrasjon**



Revisjon	Dato	Saksnr.	Signatur
Mindre justeringer etter offentlig ettersyn	21.08.2019		
<b>E6 Ulsberg - Vindåsliene</b>			
PlanID:	09.05.2018	5022_2017006	
Kartgrunnlag:		FKB	
Kartreferanse:		EUREF89.NTM-10	
Høydegrunnlag:		NN2000	
Saksbehandling i følge plan- og bygningsloven			
Dato for oppstartsmøte	Dato	Saksnr.	Signatur
Kunngjøring oppstart av reguleringsplanarbeid	09.05.2018		
Vedtak om høring og offentlig ettersyn	03.04.2019	11/2019	
Periode for høring og offentlig ettersyn	10.04.19 - 31.05.19		
Vedtak kommunestyret	05.09.2019	33/2019	
Dato: 05.03.2019	Utarbeidet av: Henny Myrland	Tegningsnummer:	REG14
PROF-nummer:	Saksbehandler:		





**Tegnforklaring**

**Reguleringsplan PBL 2008**

**§12-5. Nr. 1 - Bebyggelse og anlegg**

- B Boligbebyggelse (1110)
- BN Næringsbebyggelse (1300)
- BSK Skytebane (1470)
- BAA Angitt bebyggelse og anleggsformål kombinert med andre angitte hovedformål (1900)

**§12-5. Nr. 2 - Samferdselsanlegg og teknisk infrastruktur**

- SKV Kjøreveg (2011)
- SF Fortau (2012)

- SGS Gang-/sykkelveg (2015)
- SVG Annen veggrunn - grøntareal (2019)
- STJ Trasé for jernbane (2021)
- SH Holdeplass/plattform (2025)
- SPA Parkering (2080)
- SKF Kombinerte formål for samferdselsanlegg og/eller teknisk infrastrukturtraseer (2800)

**§12-5. Nr. 3 - Grønnstruktur**

- GT Turveg (3031)
- GV Vegetasjonsskjerm (3060)

**§12-5. Nr. 5 - Landbruks-, natur- og friluftsmål samt reindrift**

- LL Landbruksformål (5110)
- §12-5. Nr. 6 - Bruk og vern av sjø og vassdrag med tilhørende strandsone**
- VV Friluftsområde i sjø og vassdrag (6710)

**§12-6 - Hensynssoner**

- H190 Andre sikringssoner (190)
- H360 Skytebane (360)
- H370 Høyspenningsanlegg (inkl høyspentkabler) (370)
- H430 Røkkeløsekrav infrastruktur (430)

**§12-7 - Bestemmelseområder**

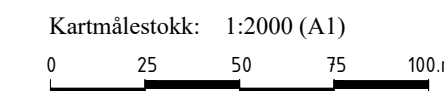
- Utforming (1)
  - Midlertidig bygge- og anleggsområde (91)
- Linjesymbol**
- RpGrense
  - RpFormålGrense
  - RpBestemmelseGrense
  - Byggeline (1211)
  - Bebyggelse som forutsettes fjernet (1215)
  - Regulert senterlinje (1221)
  - Frisiklinje (1222)
  - Bru (1252)
  - Tunnel (1254)

- Punktsymboler**
- Tunnelåpning (1253)
  - Avkjørsel - både inn og utkjøring (1242)

**Illustrasjon**

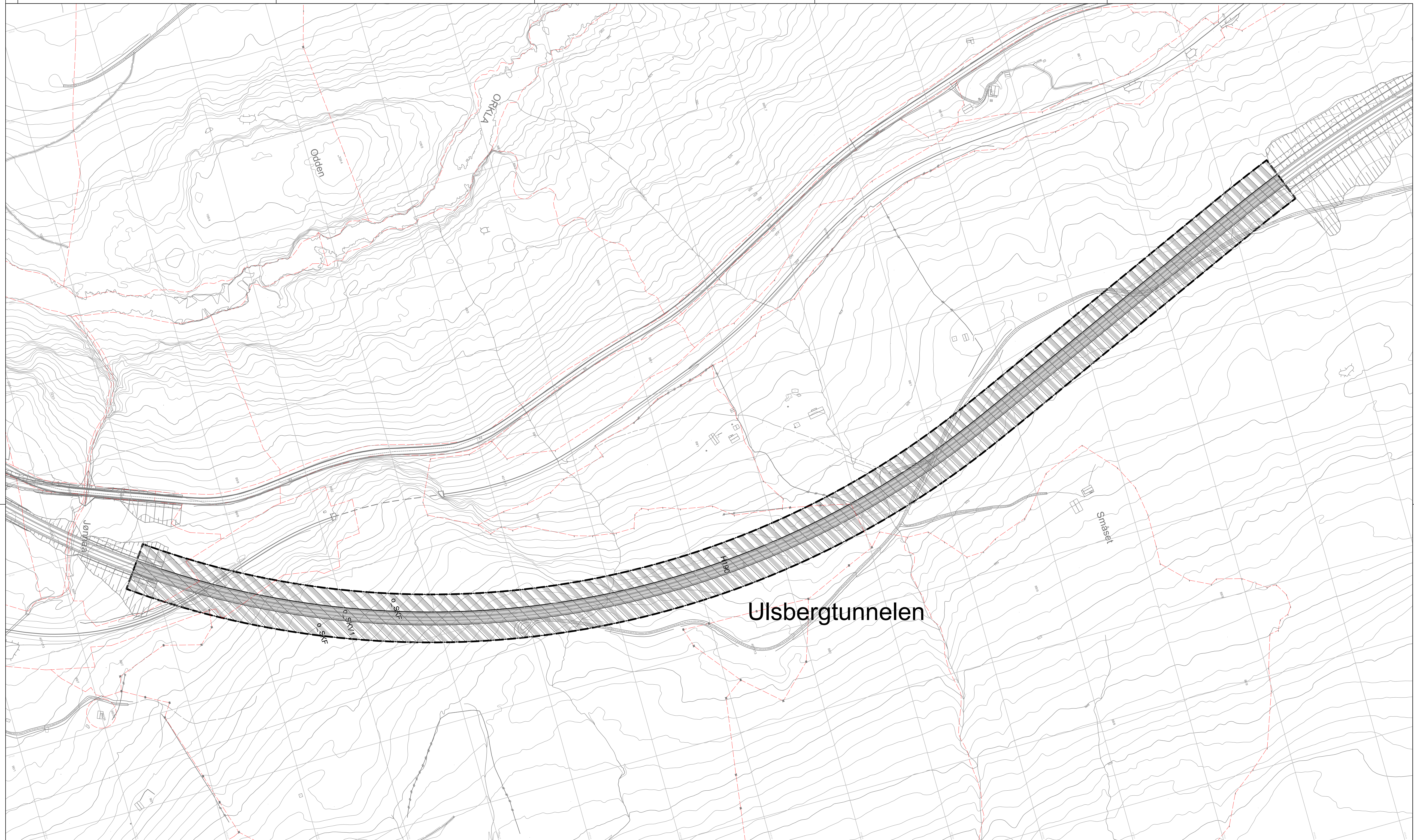
- Grense for plan unntatt rettsvirking
- Eiendomsgrænse

Kilde for basiskart: NyeVeier  
 Dato for basiskart: 15.05.2018  
 Ekvivalens: 5 m  
 Kartmålestokk: 1:2000 (A1)



Revisjon	Dato	Saksnr.	Signatur
Mindre justeringer etter offentlig ettersyn	21.08.2019		
<b>E6 Ulsberg - Vindåsliene</b>			
<b>Delvis unntatt rettsvirking</b>			
PlanID:	5022_2017006		
Kartgrunnlag:	FKB		
Kartreferanse:	EUREF89.NTM-10		
Høydegrunnlag:	NN2000		
Saksbehandling i følge plan- og bygningsloven			
Dato	Saksnr.	Signatur	
Dato for oppstartsmøte	13.12.2017		
Kunngjøring oppstart av reguleringsplanarbeid	09.05.2018		
Vedtak om høring og offentlig ettersyn	03.04.2019	11/2019	
Periode for høring og offentlig ettersyn	10.04.19 - 31.05.19		
Vedtak kommunestyret	05.09.2019	33/2019	
Dato:	05.03.2019	Utarbeidet av:	Tegningsnummer:
PROF-nummer:		Henny Myrland	REG15.a
		Saksbehandler:	





**Tegnforklaring**

- Reguleringsplan PBL 2008**
- §12-5. Nr. 1 - Bebyggelse og anlegg**
- B Boligbebyggelse (1110)
  - BN Næringsbebyggelse (1300)
  - BSK Skytebane (1470)
  - BAA Angitt bebyggelse og anleggsformål kombinert med andre angitte hovedformål (1900)
- §12-5. Nr. 2 - Samferdselsanlegg og teknisk infrastruktur**
- SKV Kjøreveg (2011)
  - SF Fortau (2012)

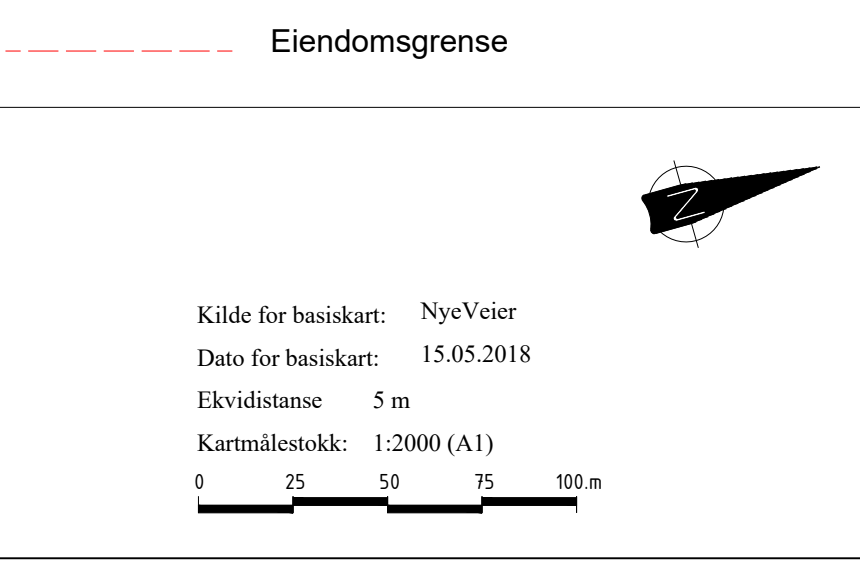
- SGS Gang-/sykkelveg (2015)
  - SVG Annen veggrunn - grøntareal (2019)
  - STJ Trase for jernbane (2021)
  - SH Holdeplass/plattform (2025)
  - SPA Parkering (2080)
  - SKF Kombinerte formål for samferdselsanlegg og/eller teknisk infrastrukturtraseer (2800)
- §12-5. Nr. 3 - Grønnstruktur**
- GT Turveg (3031)
  - GV Vegetasjonsskjerm (3060)

- §12-5. Nr. 5 - Landbruks-, natur- og friluftformål samt reindrift**
- LL Landbruksformål (5110)
- §12-5. Nr. 6 - Bruk og vern av sjø og vassdrag med tilhørende strandsone**
- VfV Friluftsområde i sjø og vassdrag (6710)
- §12-6 - Hensynssoner**
- H190 Andre sikringssoner (190)
  - H360 Skytebane (360)
  - H370 Høyspenningsanlegg (inkl høyspentkabler) (370)
  - H430 Rekkefølgekrav infrastruktur (430)

- §12-7 - Bestemmelseområder**
- Utforming (1)
  - Midlertidig bygge- og anleggsområde (91)
- Linjesymbol**
- RpGrense
  - RpFormålGrense
  - RpBestemmelseGrense
  - Byggeline (1211)
  - Bebyggelse som forutsettes fjernet (1215)
  - Regulert senterlinje (1221)
  - Frisiklinje (1222)
  - Bru (1252)
  - Tunnel (1254)

- Punktsymboler**
- RpSikringGrense
  - RpFareGrense
  - RpInfrastrukturGrense
  - PblMidlByggAnleggGrense
  - Tunnelåpning (1253)
  - Avkjørsel - både inn og utkjøring (1242)

**Illustrasjon**

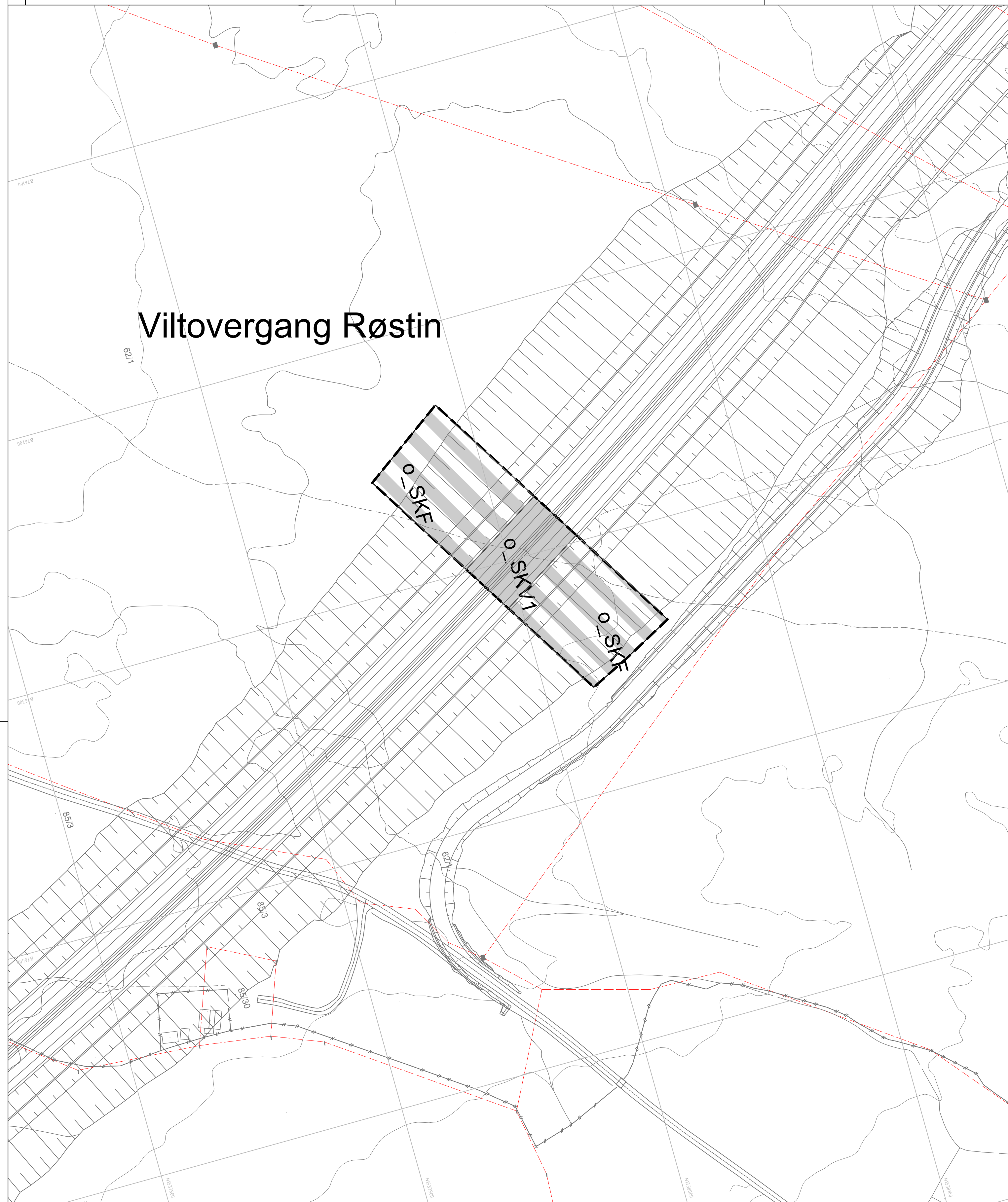


Revisjon	Dato	Saksnr.	Signatur
Mindre justeringer etter offentlig ettersyn	21.08.2019		
<b>E6 Ulsberg - Vindåsliene</b>			
PlanID:	5022_2017006		
Kartgrunnlag:	FKB		
Kartreferanse:	EUREF89.NTM-10		
Høydegrunnlag:	NN2000		
Saksbehandling i følge plan- og bygningsloven			
Dato	Saksnr.	Signatur	
Dato for oppstartsmøte	13.12.2017		
Kunngjøring oppstart av reguleringsplanarbeid	09.05.2018		
Vedtatt om høring og offentlig ettersyn	03.04.2019	11/2019	
Periode for høring og offentlig ettersyn	10.04.19 - 31.05.19		
Vedtatt kommunestyret	05.09.2019	33/2019	
Dato: 05.03.2019	Utarbeidet av: Henning Myrland	Tegningsnummer:	REG16
PROF-nummer:	Saksbehandler:		









## Viltovergang Røstin



## Viltovergang Tovlia

### Tegnforklaring

- Reguleringsplan PBL 2008**
- §12-5. Nr. 1 - Bebyggelse og anlegg**
- B Boligbebyggelse (1110)
  - BN Næringsbebyggelse (1300)
  - BSK Skytebane (1470)
  - BAA Angitt bebyggelse og anleggsformål kombinert med andre angitte hovedformål (1900)
- §12-5. Nr. 2 - Samferdselsanlegg og teknisk infrastruktur**
- SKV Kjøreveg (2011)
  - SF Fortau (2012)

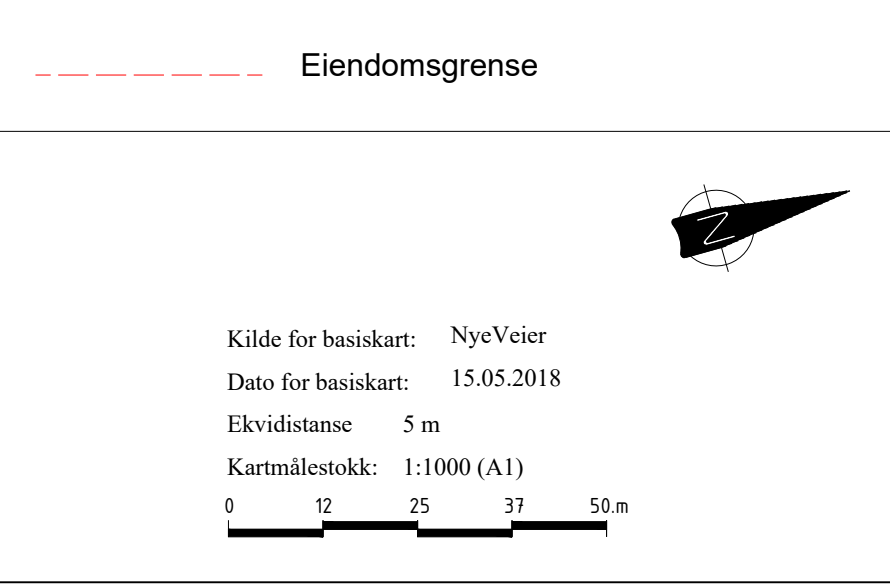
- SGS Gang-/sykkelveg (2015)
  - SVG Annen veggrunn - grøntareal (2019)
  - STJ Trasé for jernbane (2021)
  - SH Holdeplass/plattform (2025)
  - SPA Parkering (2080)
  - SKF Kombinerte formål for samferdselsanlegg og/eller teknisk infrastrukturtraseer (2800)
- §12-5. Nr. 3 - Grønnstruktur**
- GT Turveg (3031)
  - GV Vegetasjonsskjerm (3060)

- §12-5. Nr. 5 - Landbruks-, natur- og friluftsmål samt reindrift**
- LL Landbruksformål (5110)
- §12-5. Nr. 6 - Bruk og vern av sjø og vassdrag med tilhørende strandsone**
- VfV Friluftsområde i sjø og vassdrag (6710)
- §12-6 - Hensynssoner**
- H190 Andre sikringssoner (190)
  - H360 Skytebane (360)
  - H370 Høyspenningsanlegg (inkl høyspentkabler) (370)
  - H430 Rekkefølgekrav infrastruktur (430)

- §12-7 - Bestemmelseområder**
- [ ] Utforming (1)
  - [ ] Midlertidig bygge- og anleggsområde (91)
- Linjesymbol**
- RpGrense
  - RpFormålGrense
  - RpBestemmelseGrense
  - Byggeline (1211)
  - Bebyggelse som forutsettes fjernet (1215)
  - Regulert senterlinje (1221)
  - Frisiktlinje (1222)
  - Bru (1252)
  - Tunnel (1254)

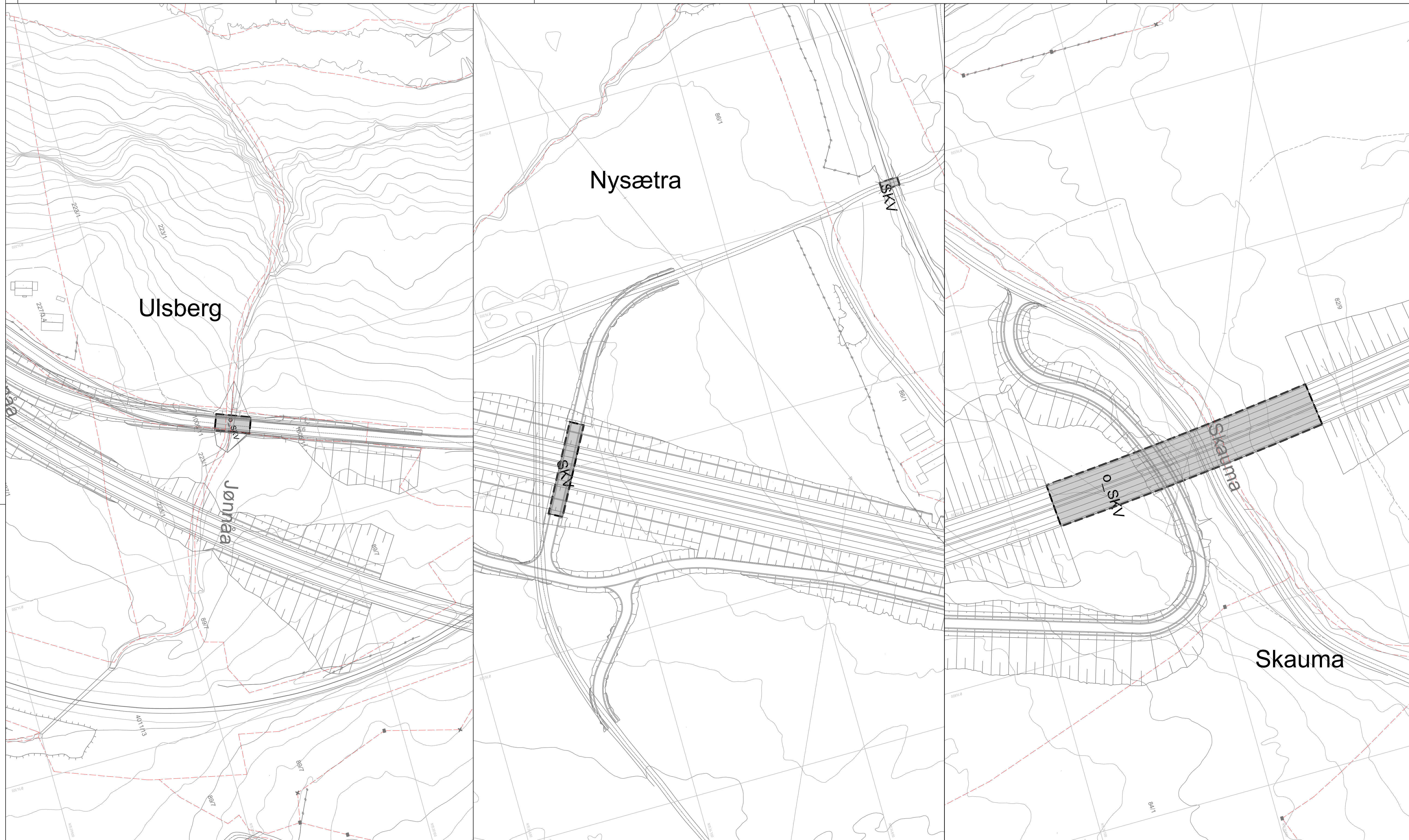
- Punktsymboler**
- RpSikringGrense
  - RpFareGrense
  - RpInfrastrukturGrense
  - PbiMidlByggAnleggGrense
  - Tunnelåpning (1253)
  - Avkjørsel - både inn og utkjøring (1242)

### Illustrasjon



Revisjon	Dato	Saksnr.	Signatur
Mindre justeringer etter offentlig ettersyn	21.08.2019		
<b>E6 Ulsberg - Vindåsliene</b>			
PlanID:	09.05.2018	5022_2017006	
Kartgrunnlag:		FKB	
Kartreferanse:		EUREF89.NTM-10	
Høydegrunnlag:		NN2000	
Saksbehandling i følge plan- og byggningsloven			
Dato for oppstartsmøte	Dato	Saksnr.	Signatur
Kunngjøring oppstart av reguleringsplanarbeid	13.12.2017		
Vedtatt om høring og offentlig ettersyn	09.05.2018		
Periode for høring og offentlig ettersyn	03.04.2019	11/2019	
Vedtatt kommunestyret	10.04.19 - 31.05.19		
	05.09.2019	33/2019	
Dato: 05.03.2019	Utarbeidet av: Hennyng Myrland	Tegningsnummer:	REG18
PROF-nummer:	Saksbehandler:		





**Tegnforklaring**

- Reguleringsplan PBL 2008**
- §12-5. Nr. 1 - Bebyggelse og anlegg**
- B Boligbebyggelse (1110)
  - BN Næringsbebyggelse (1300)
  - BSK Skytebane (1470)
  - BAA Angitt bebyggelse og anleggsformål kombinert med andre angitte hovedformål (1900)
- §12-5. Nr. 2 - Samferdselsanlegg og teknisk infrastruktur**
- SKV Kjøreveg (2011)
  - SF Fortau (2012)

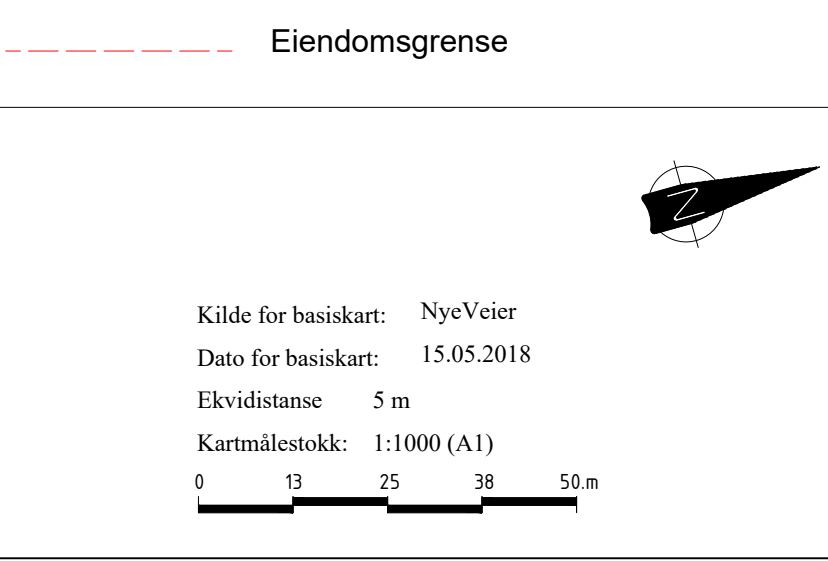
- SGS Gang-/sykkelveg (2015)
  - SVG Annen veggrunn - grøntareal (2019)
  - STJ Trasé for jernbane (2021)
  - SH Holdeplass/plattform (2025)
  - SPA Parkering (2080)
  - SKF Kombinerte formål for samferdselsanlegg og/eller teknisk infrastrukturtraseer (2800)
- §12-5. Nr. 3 - Grønnstruktur**
- GT Turveg (3031)
  - GV Vegetasjonsskjerm (3060)

- §12-5. Nr. 5 - Landbruks-, natur- og friluftformål samt reindrift**
- LL Landbruksformål (5110)
- §12-5. Nr. 6 - Bruk og vern av sjø og vassdrag med tilhørende strandsone**
- VfV Friluftsområde i sjø og vassdrag (6710)
- §12-6 - Hensynssoner**
- H190 Andre sikringssoner (190)
  - H360 Skytebane (360)
  - H370 Høyspenningsanlegg (inkl høyspentkabler) (370)
  - H430 Rekkefølgekrav infrastruktur (430)

- §12-7 - Bestemmelseområder**
- Utforming (1)
  - Midlertidig bygge- og anleggsområde (91)
- Linjesymbol**
- RpGrense
  - RpFormålGrense
  - RpBestemmelseGrense
  - Byggeline (1211)
  - Bebyggelse som forutsettes fjernet (1215)
  - Regulert senterlinje (1221)
  - Frisiklinje (1222)
  - Bru (1252)
  - Tunnel (1254)

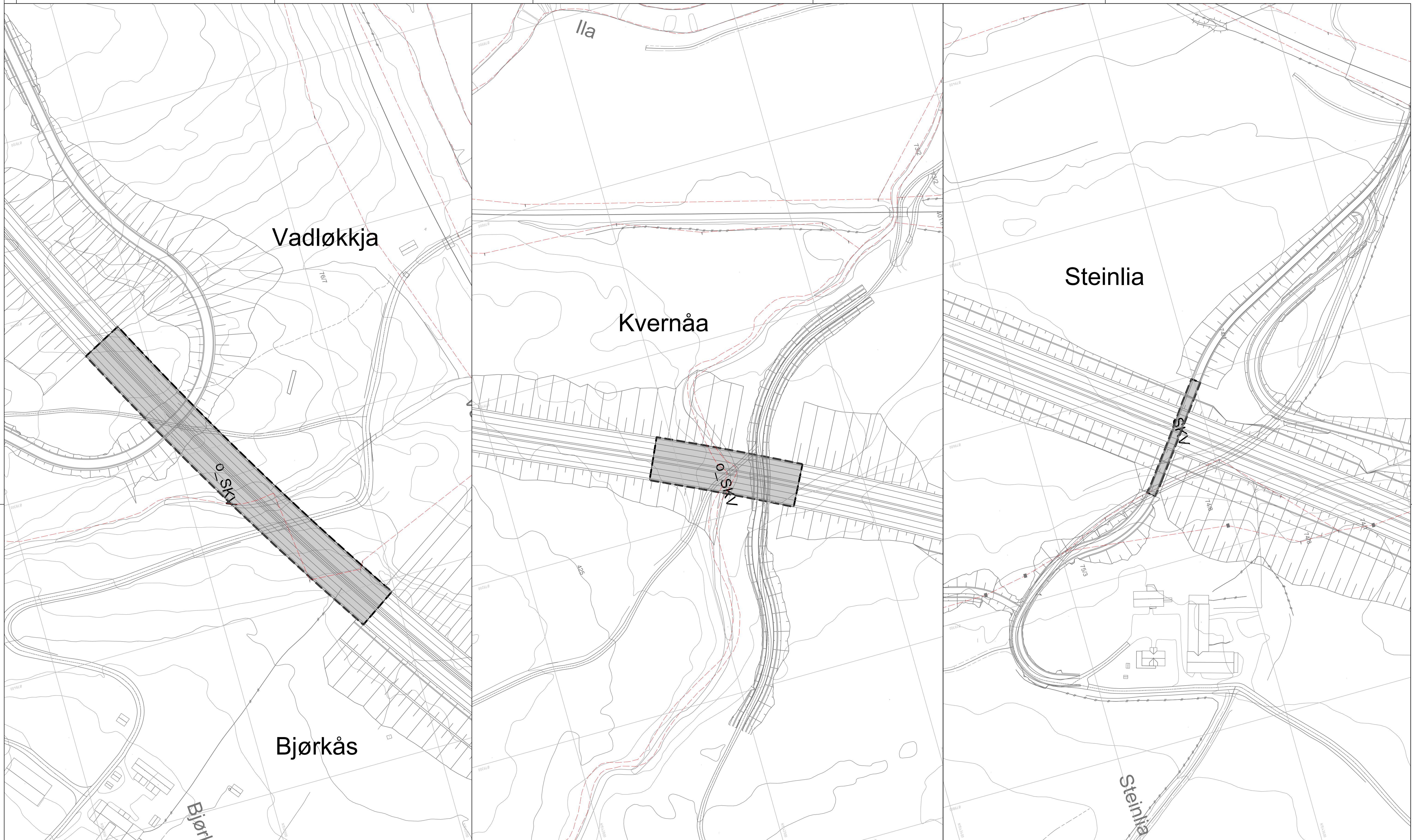
- Punktsymboler**
- RpSikringGrense
  - RpFareGrense
  - RpInfrastrukturGrense
  - PblMidlByggAnleggGrense
  - Tunnelåpning (1253)
  - Avkjørsel - både inn og utkjøring (1242)

**Illustrasjon**



Revisjon	Dato	Saksnr.	Signatur
Mindre justeringer etter offentlig ettersyn	21.08.2019		
<b>E6 Ulsberg - Vindåsliene</b>			
PlanID:	09.05.2018	5022_2017006	
Kartgrunnlag:		FKB	
Detailregulering		Kartreferanse: EUREF89.NTM-10	
Vertikalnivå 3		Høydegrunnlag: NN2000	
<b>Saksbehandling i følge plan- og bygningsloven</b>			
Dato for oppstartsmøte	13.12.2017		
Kunngjøring oppstart av reguleringsplanarbeid	09.05.2018		
Vedtatt om høring og offentlig ettersyn	03.04.2019	11/2019	
Periode for høring og offentlig ettersyn	10.04.19 - 31.05.19		
Vedtatt kommunestyret	05.09.2019	33/2019	
Dato: 05.03.2019	Utarbeidet av: Henny Myrland	Tegningsnummer: REG19	
PROF-nummer:	Saksbehandler:		





**Tegnforklaring**

**Reguleringsplan PBL 2008**

**§12-5. Nr. 1 - Bebyggelse og anlegg**

- B Boligbebyggelse (1110)
- BN Næringsbebyggelse (1300)
- BSK Skytebane (1470)
- BAA Angitt bebyggelse og anleggsformål kombinert med andre angitte hovedformål (1900)

**§12-5. Nr. 2 - Samferdselsanlegg og teknisk infrastruktur**

- SKV Kjøreveg (2011)
- SF Fortau (2012)

- SGS Gang-/sykkelveg (2015)
- SVG Annen veggrunn - grøntareal (2019)
- STJ Trasé for jernbane (2021)
- SH Holdeplass/plattform (2025)
- SPA Parkering (2080)
- SKF Kombinerte formål for samferdselsanlegg og/eller teknisk infrastrukturtraseer (2800)

**§12-5. Nr. 3 - Grønnstruktur**

- GT Turveg (3031)
- GV Vegetasjonsskjerm (3060)

**§12-5. Nr. 5 - Landbruks-, natur- og friluftformål samt reindrift**

- LL Landbruksformål (5110)

**§12-5. Nr. 6 - Bruk og vern av sjø og vassdrag med tilhørende strandsone**

- VFV Friluftsområde i sjø og vassdrag (6710)

**§12-6 - Hensynssoner**

- H190 Andre sikringssoner (190)
- H360 Skytebane (360)
- H370 Høyspenningsanlegg (inkl høyspentkabler) (370)
- H430 Rekkefølgekrav infrastruktur (430)

**§12-7 - Bestemmelseområder**

- Utforming (1)
- Midlertidig bygge- og anleggsområde (91)

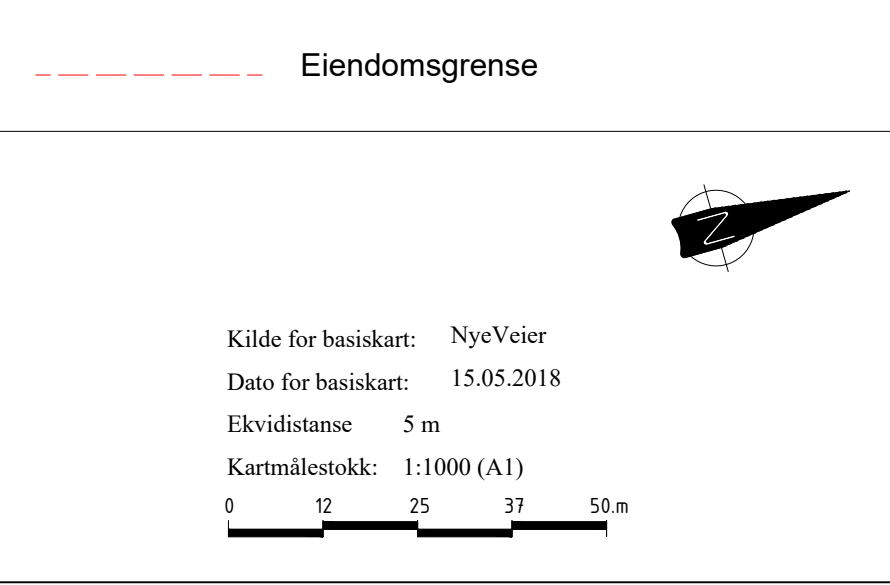
**Linjesymbol**

- RpGrense
- RpFormålGrense
- RpBestemmelseGrense
- Byggeline (1211)
- Bebyggelse som forutsettes fjernet (1215)
- Regulert senterlinje (1221)
- Frisiklinje (1222)
- Bru (1252)
- Tunnel (1254)

**Punktsymboler**

- RpSikringGrense
- RpFareGrense
- RpInfrastrukturGrense
- PblMidlByggAnleggGrense
- Tunnelåpning (1253)
- Avkjørsel - både inn og utkjøring (1242)

**Illustrasjon**



Revisjon	Dato	Saksnr.	Signatur
Mindre justeringer etter offentlig ettersyn	21.08.2019		
<b>E6 Ulsberg - Vindåsliene</b>			
PlanID:	5022_2017006		
Kartgrunnlag:	FKB		
Kartreferanse:	EUREF89.NTM-10		
Høydegrunnlag:	NN2000		
<b>Saksbehandling i følge plan- og bygningsloven</b>			
Dato for oppstartsmøte	13.12.2017		
Kunngjøring oppstart av reguleringsplanarbeid	09.05.2018		
Vedtatt om høring og offentlig ettersyn	03.04.2019	11/2019	
Periode for høring og offentlig ettersyn	10.04.19 - 31.05.19		
Vedtatt kommunestyret	05.09.2019	33/2019	
Dato:	05.03.2019	Utarbeidet av: Hening Myrland	Tegningsnummer:
PROF-nummer:		Saksbehandler:	REG20