




Homstølheia og Rypeknuten

Frivillig skogvern - oppstart

Froland kommune
Agder

-  Område for vern
-  Eiendomsgrenser
-  Eksisterende verneområde

0 250 500 1 000 m

Målestokk 1: 24 000
Ekvidistanse: 5 m
UTM rutenett i EUREF89, sone 32N
Kartgrunnlag: Norge Digitalt
Kartproduksjon: Statsforvalteren i Agder



Statsforvalteren i Agder, mars 2021

6506000

6505000

6504000

6503000

439000

440000

441000

442000

443000

444000

445000