


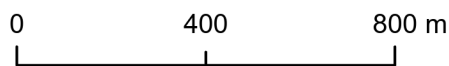


Utvidelse Solbergheia naturreservat

Åmli kommune

Agder

-  Grense for utvidelsen
-  Eksisterende verneområde
-  Eiendomsgrenser



Målestokk 1: 16 000
Ekvidistans: 5 m
UTM rutenett i EUREF89, sone 32N
Kartgrunnlag: Norge Digitalt
Kartproduksjon: Statsforvalteren i Agder



Frivillig skogvern - høring
Statsforvalteren i Agder juli 2022

466000

467000

468000

6503000

6502000

6501000

6500000