

Prioriterte områder – innmark og utmark

Åmli kommune

NB! Oversiktskartet er ikke oppdatert for programperioden 2023-2026



Åmli kommune

Prioriterte områder - innmark - beite, § 6

I Åmli kommune er det valgt ut følgende kartfestede områder:

Dale	Berås fellesbeite	Homdrom
Austenå	Vimme	Oland
Høgeli	Hovde	Harstveit
Øvre Ramse	Trolleneset fellesbeite	Åmland
Gunleifjell	Risland	Askland
Ytre Ramse	Tveit	Gjøvdal fellesbeite
Eppeland m/Selberg og Støylen	Auste Fiskvatn	Mjåland
Vehus	Øy	Jørundland

I disse områdene gjelder tiltaket *§ 6 Beiting av verdifulle jordbrukslandskap i innmark*.

Jordbruksareal som beites innenfor disse områdene kan det søkes tilskudd til. Dette gjelder fulldyrka jord, overflatedyrka jord og innmarksbeite, jf. AR5.

Tilskuddet utmåles per dekar.

Tilskuddet utfases i løpet av programperioden.

Prioriterte områder - utmark – beite, § 7

Dette gjelder beiting på alt areal på øyer uten veiadkomst i sjø, elv og innlandsvann.

I disse områdene gjelder tiltaket *§ 7 Beiting av verdifulle jordbrukslandskap i utmark*.

Tilskuddet utmåles per dyr.

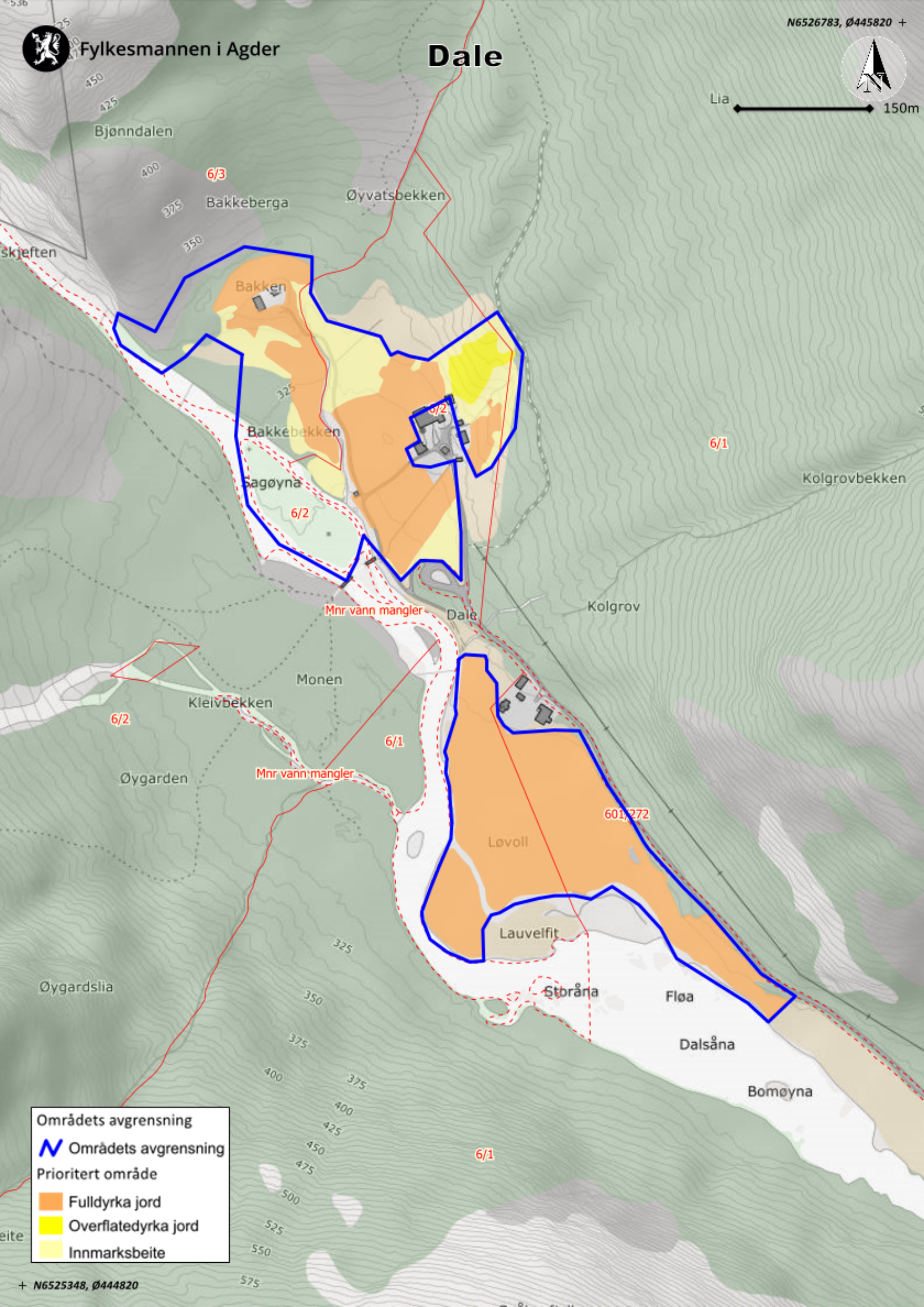
I tillegg gjelder følgende for begge tiltakene:

Beitetiden må minst være 8 uker i perioden 1. mai til 15. oktober.

Omsøkte arealer skal tegnes inn på kart i søknadssystemet.



Lia 150m



Områdets avgrensning

N Områdets avgrensning

Prioritert område

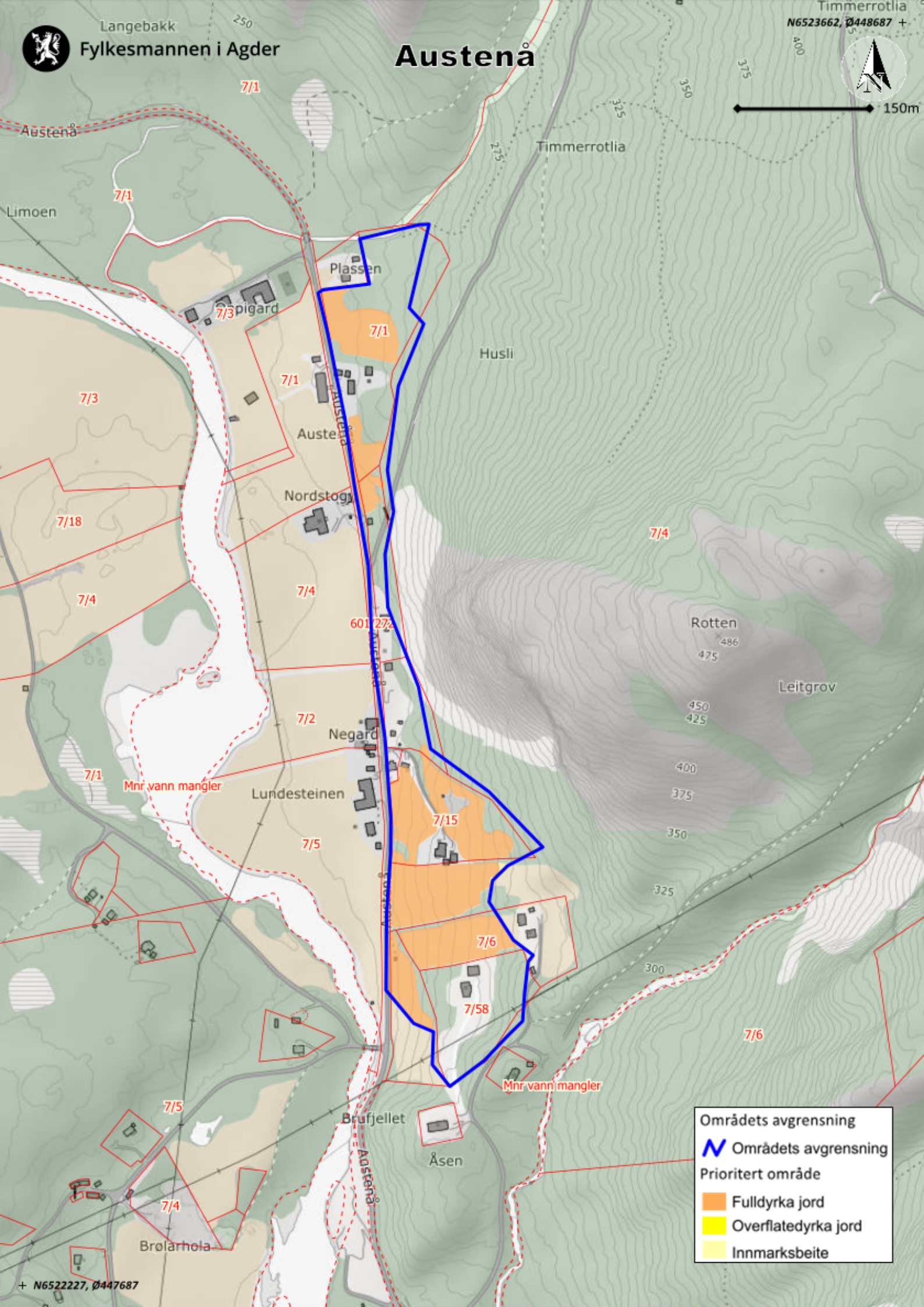
- Fulldyrka jord
- Overflatedyrka jord
- Innmarksbeite



Austena



150m



Områdets avgrensning

 Områdets avgrensning

Prioritert område

 Fulldyrka jord

 Overflatedyrka jord

 Innmarksbeite

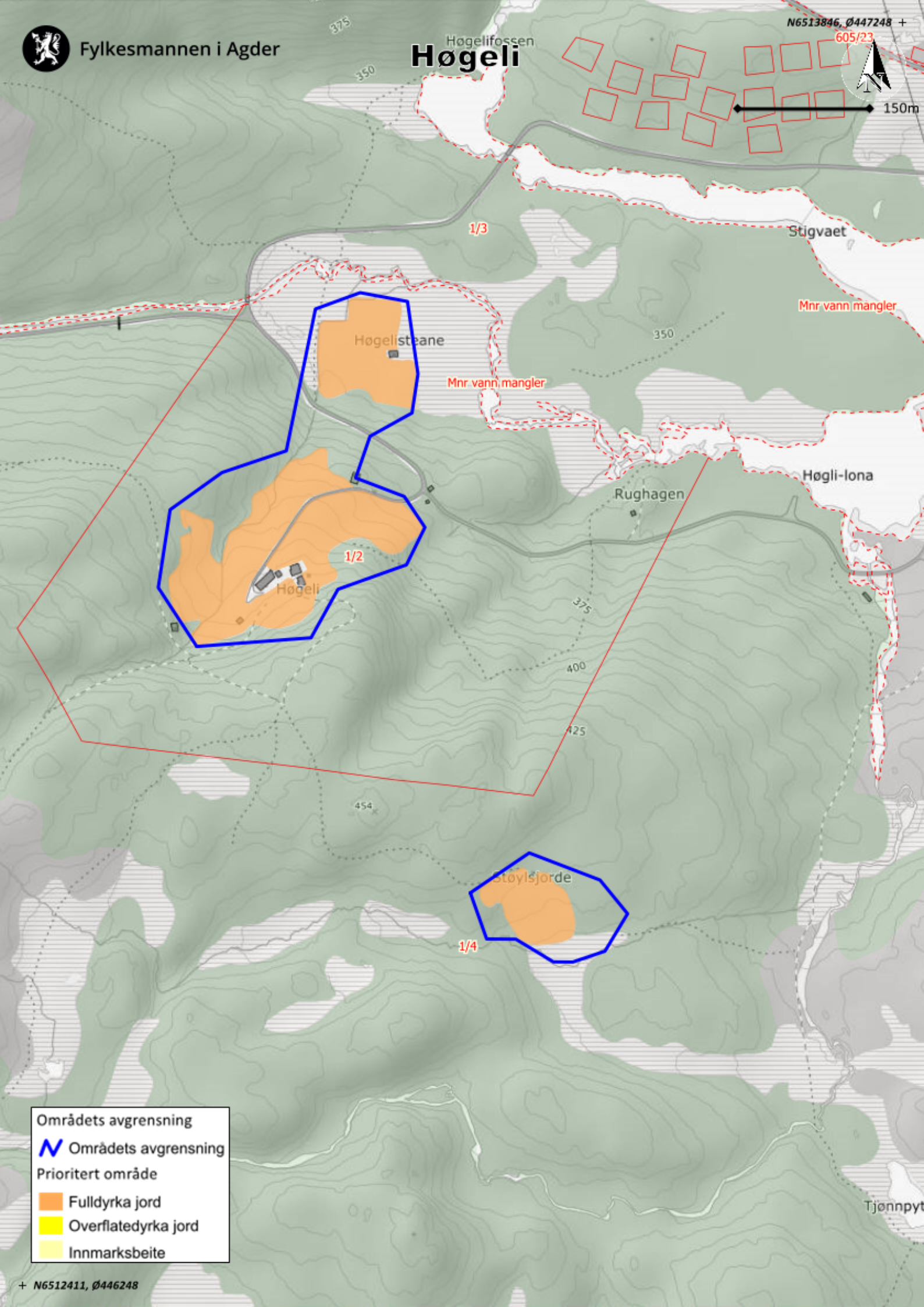


Høgeli

N6513846, Ø447248 +

605/23

150m



Områdets avgrensning

N Områdets avgrensning

Prioritert område

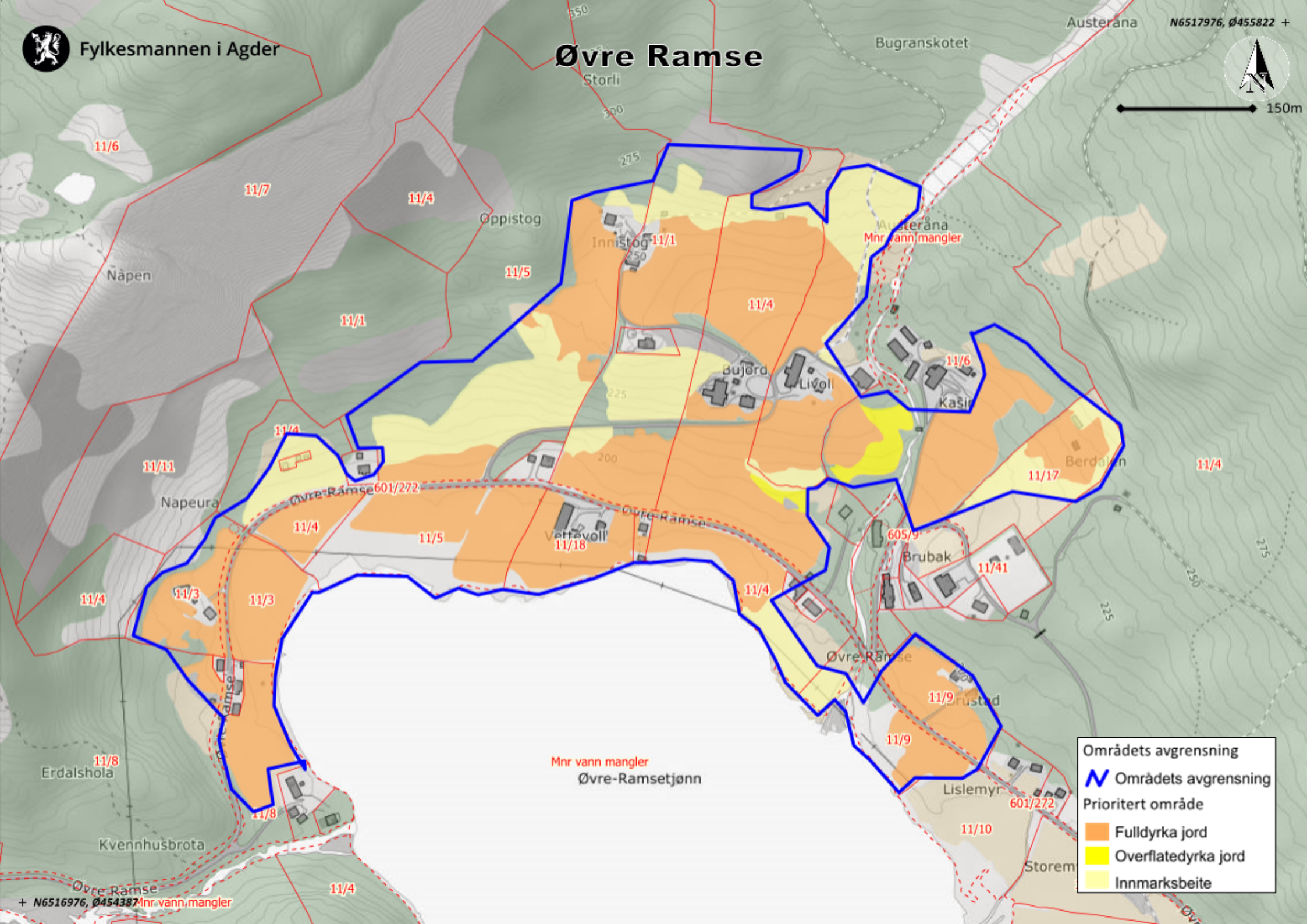
- Fulldyrka jord
- Overflatedyrka jord
- Innmarksbeite



Øvre Ramse



150m



Områdets avgrensning

N Områdets avgrensning

Prioritert område

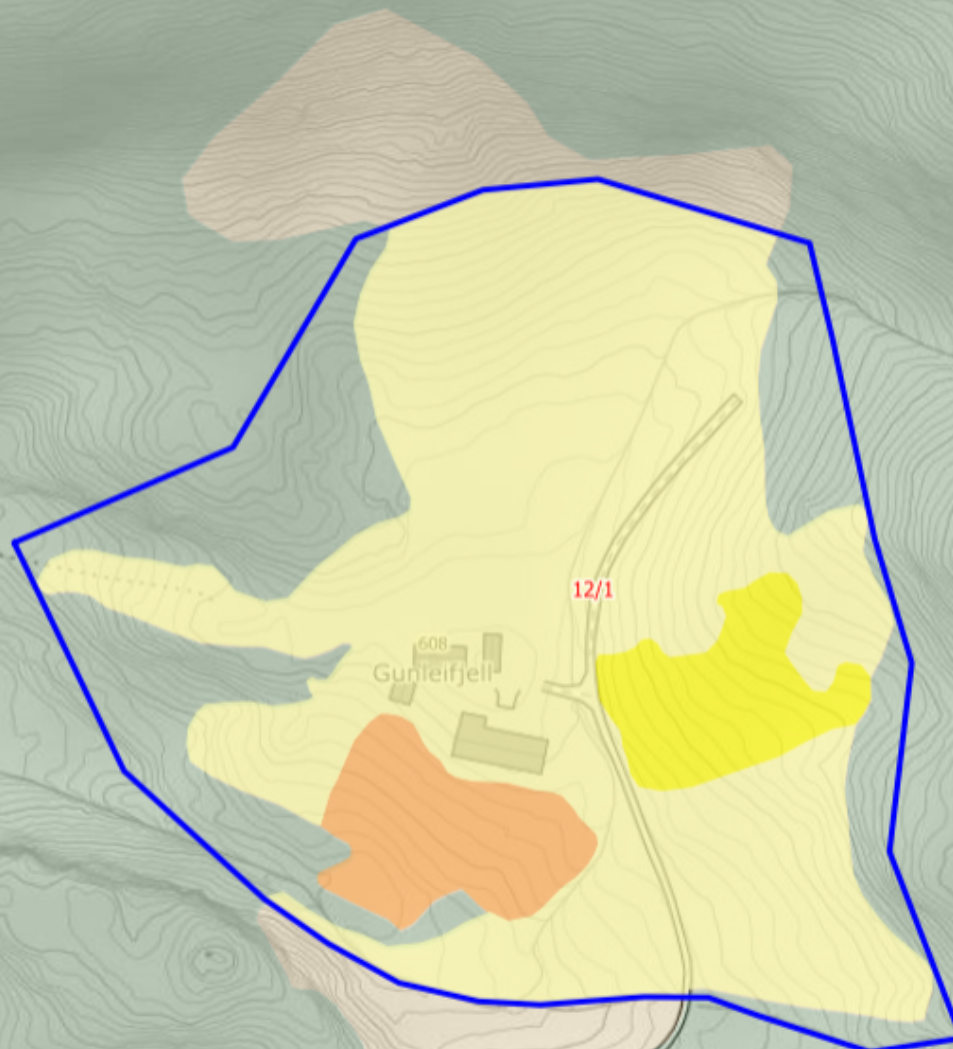
- Fulldyrka jord
- Overflatedyrka jord
- Innmarksbeite



Gunleifjell



60m



- Områdets avgrensning
- Områdets avgrensning
- Prioritert område
- Fulldyrka jord
- Overflatedyrka jord
- Innmarksbeite

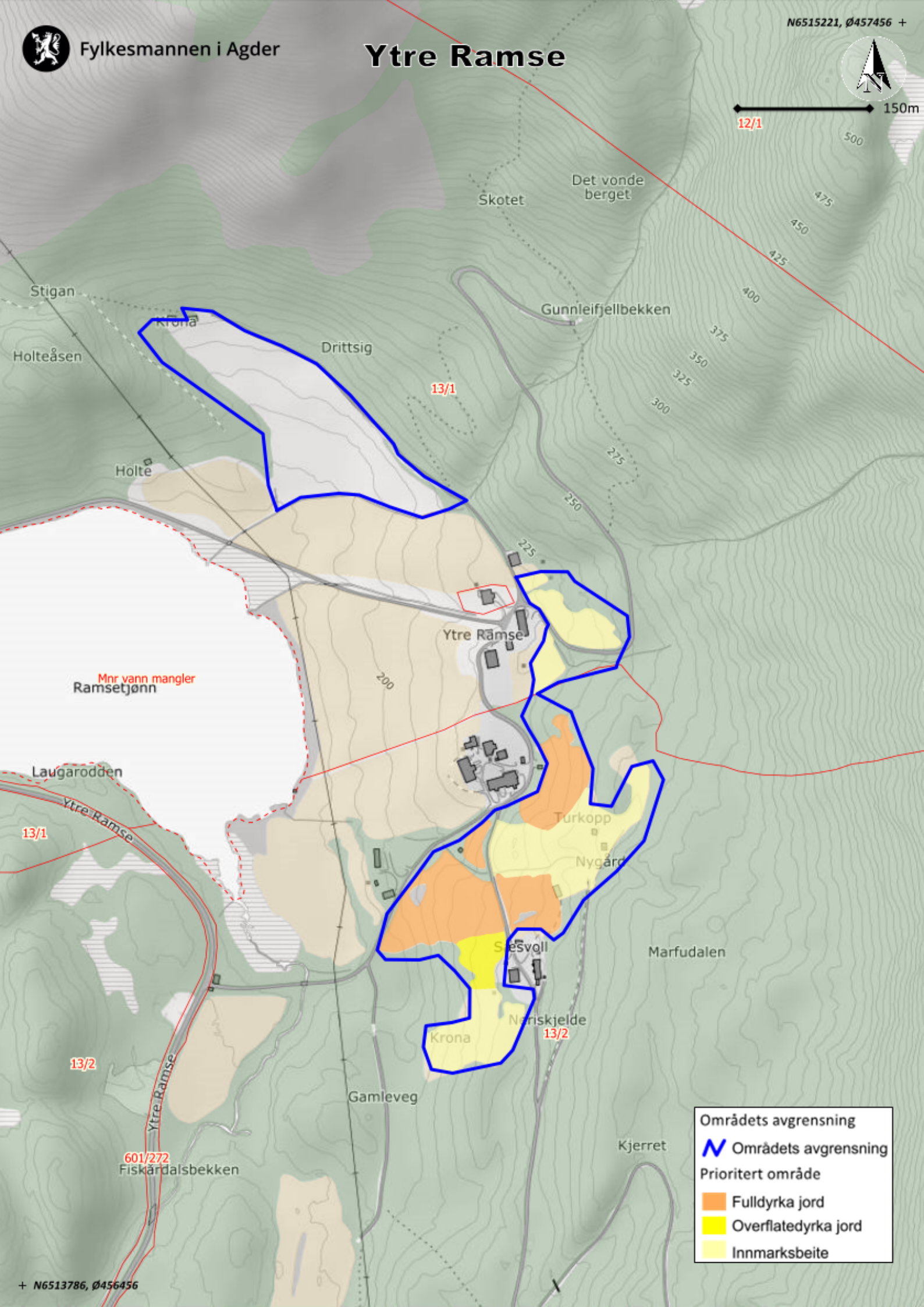


Ytre Ramse



150m

12/1



Mnr vann mangler
Ramsetjønn

Områdets avgrensning

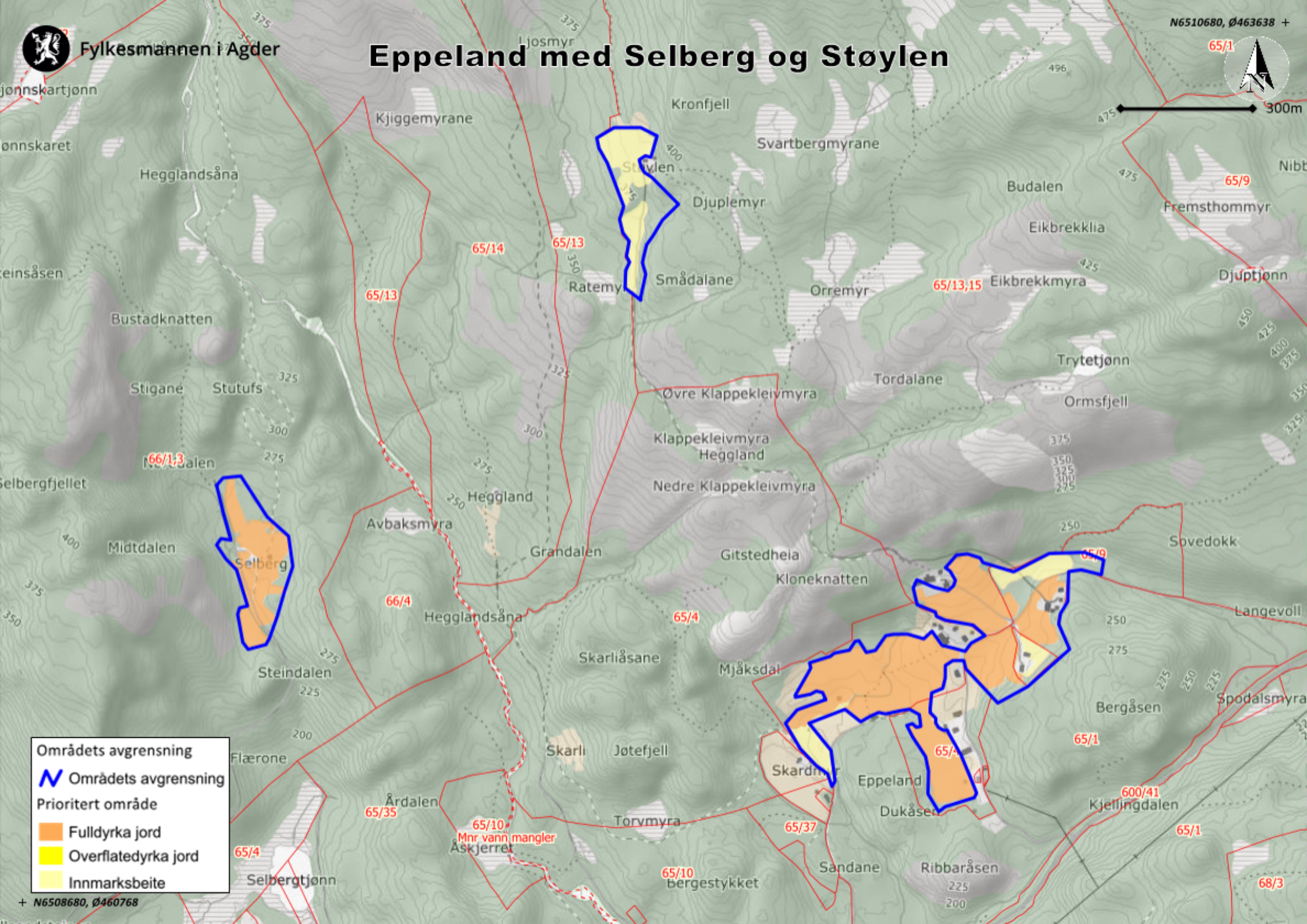
 Områdets avgrensning

Prioritert område

-  Fulldyrka jord
-  Overflatedyrka jord
-  Innmarksbeite



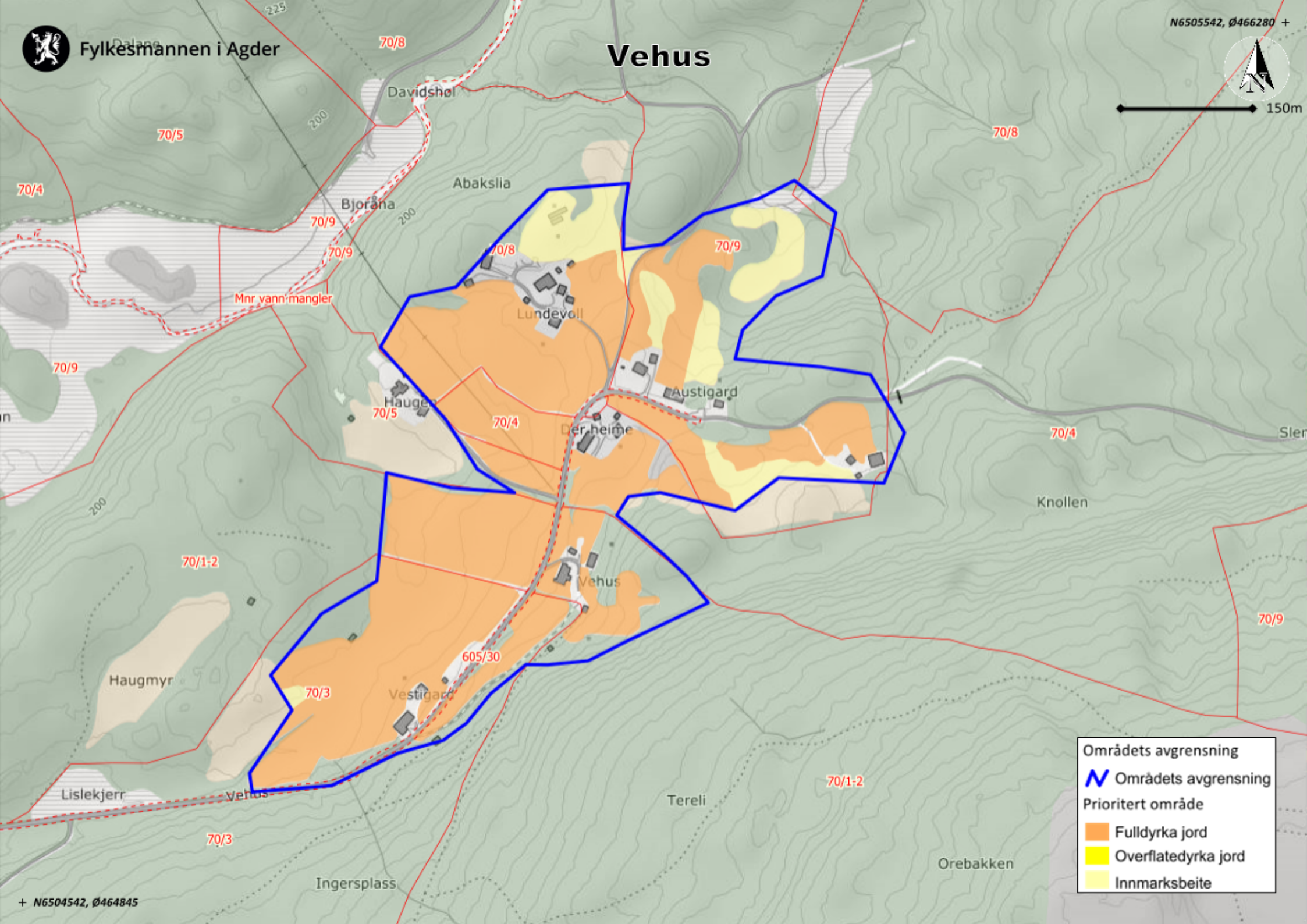
Eppeland med Selberg og Støylen



- Områdets avgrensning
-  Områdets avgrensning
- Prioritert område
-  Fulldyrka jord
-  Overflatedyrka jord
-  Innmarksbeite



Vehus



- Områdets avgrensning
-  Områdets avgrensning
- Prioritert område
-  Fulldyrka jord
-  Overflatedyrka jord
-  Inmarksbeite



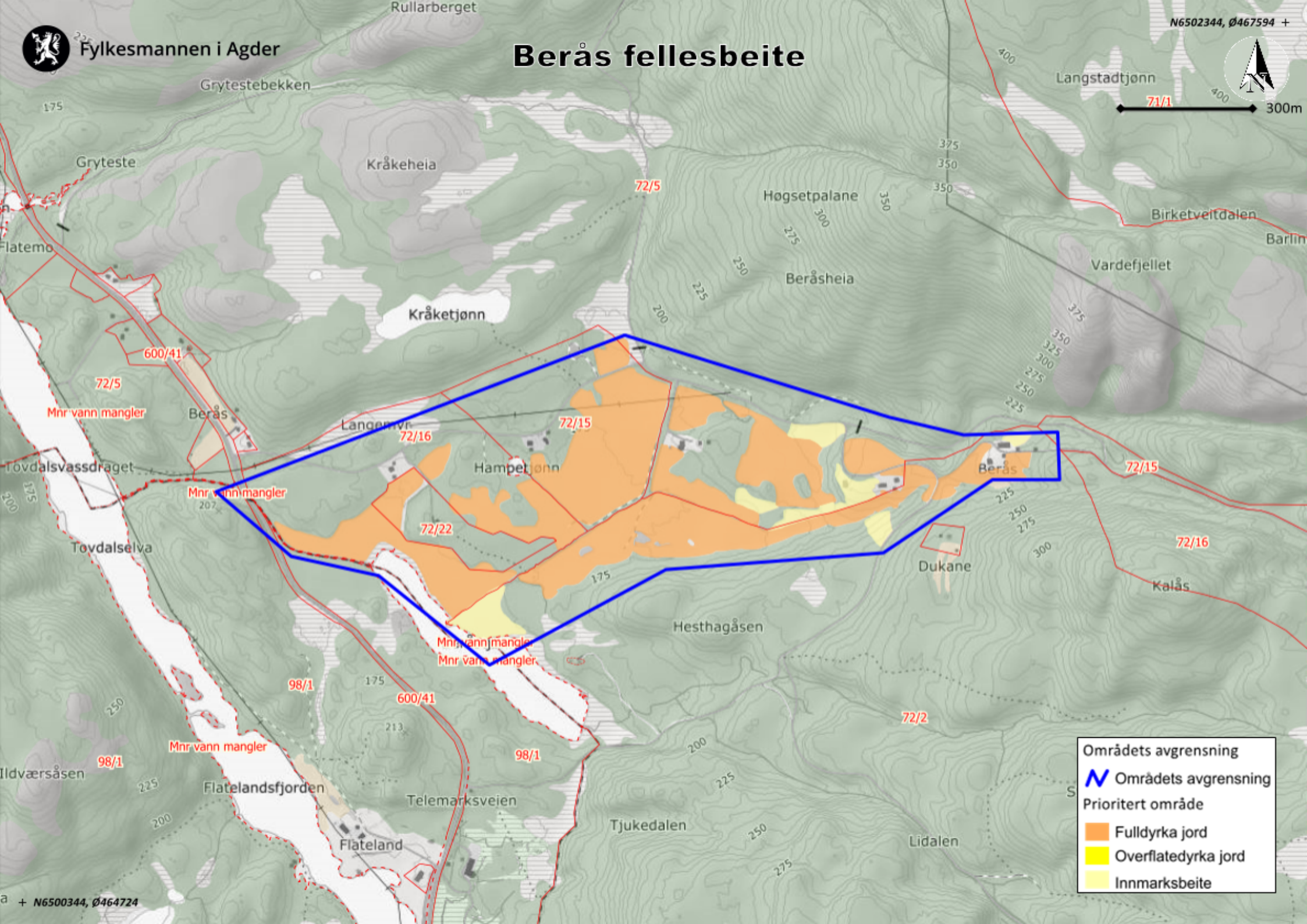
Berås fellesbeite



Langstadjønn

71/1

300m



Områdets avgrensning

 Områdets avgrensning

Prioritert område

 Fulldyrka jord

 Overflatedyrka jord

 Inmarksbeite

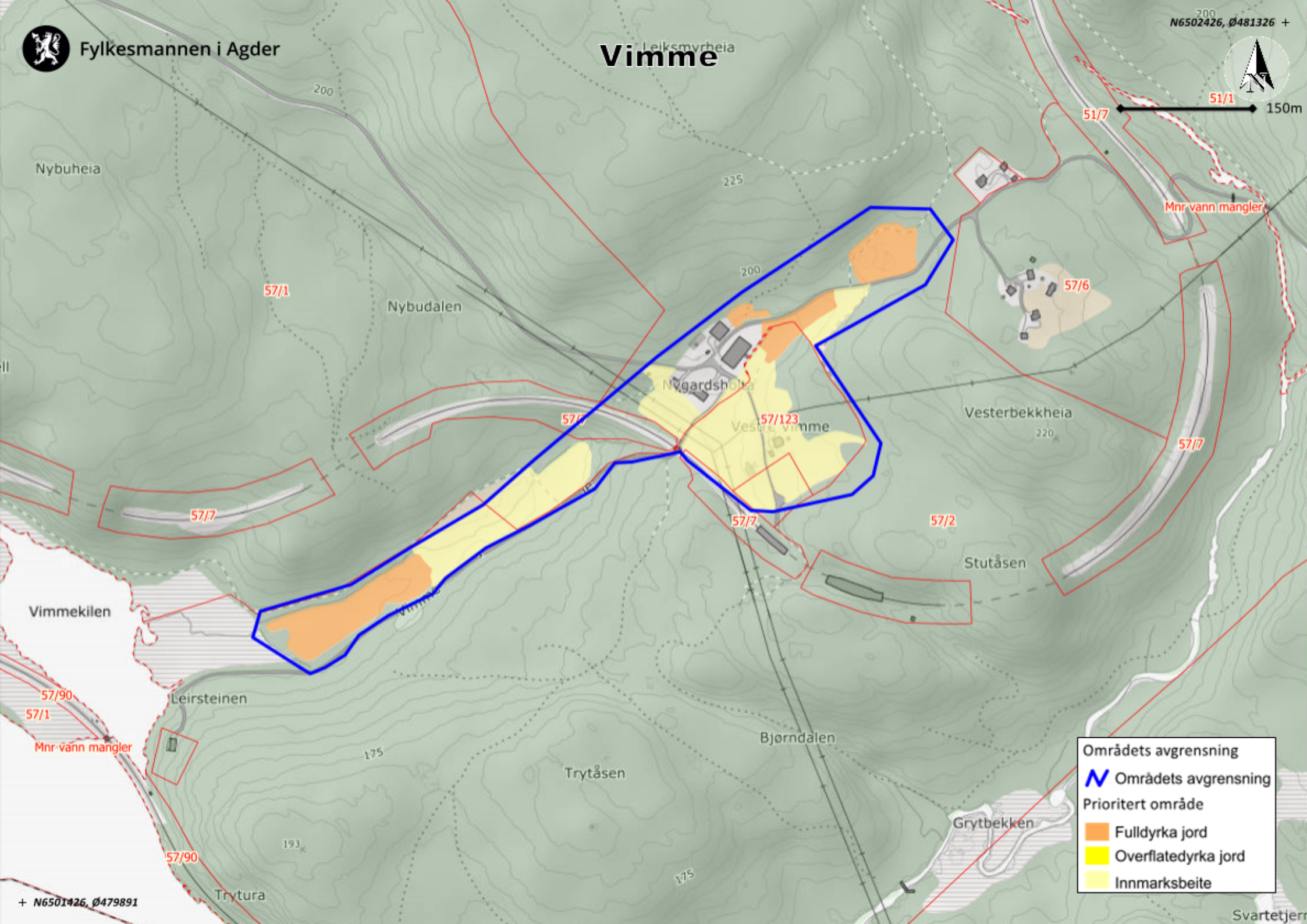


Vimme

200
N6502426, Ø481326 +



150m



Områdets avgrensning

N Områdets avgrensning

Prioritert område

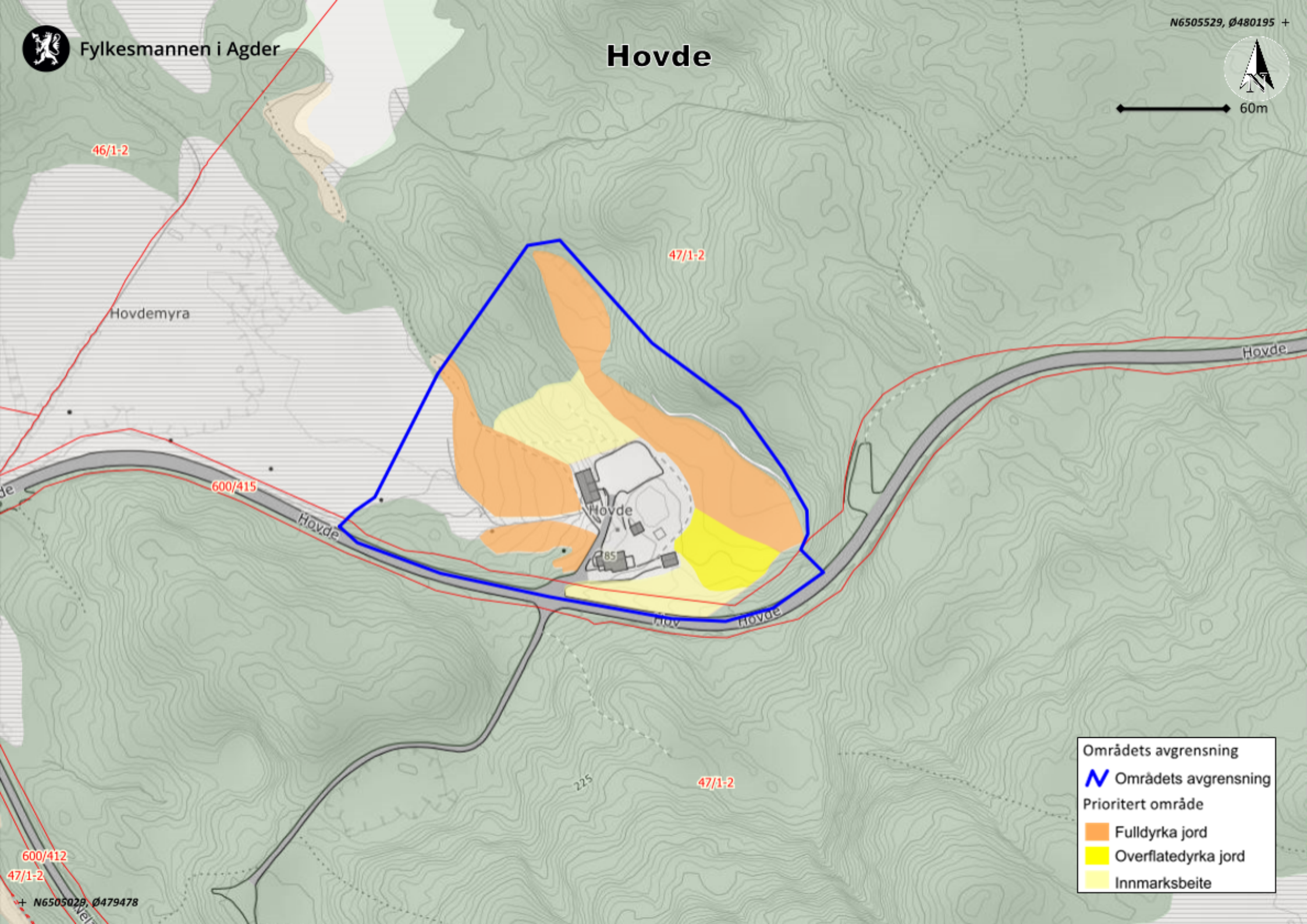
- Fulldyrka jord
- Overflatedyrka jord
- Innmarksbeite



Hovde



60m



46/1-2

Hovdemyra

47/1-2

600/415

225

47/1-2

600/412

47/1-2

Områdets avgrensning

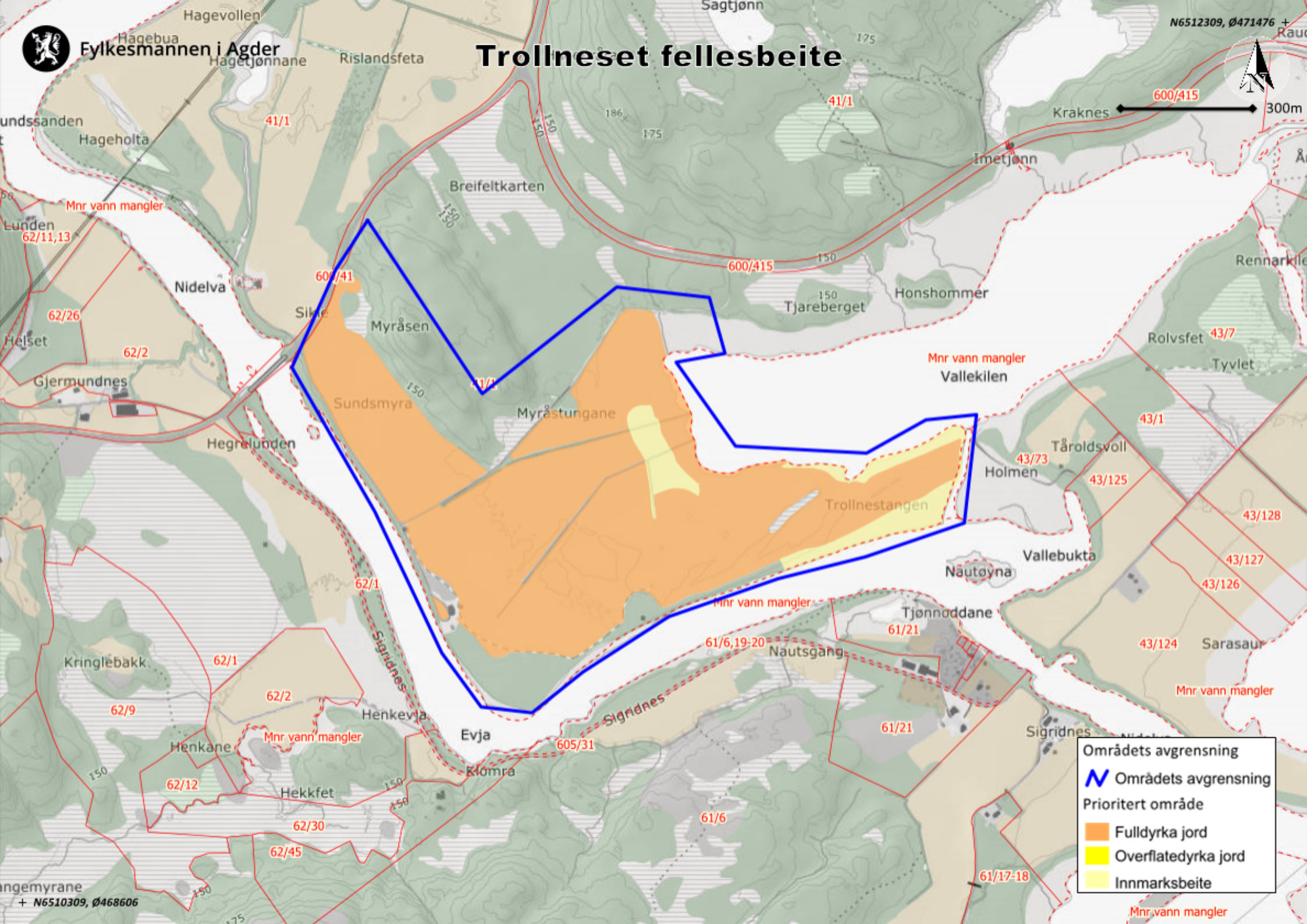
N Områdets avgrensning

Prioritert område

- Fulldyrka jord
- Overflatedyrka jord
- Innmarksbeite



Trollneset fellesteite



Områdets avgrensning

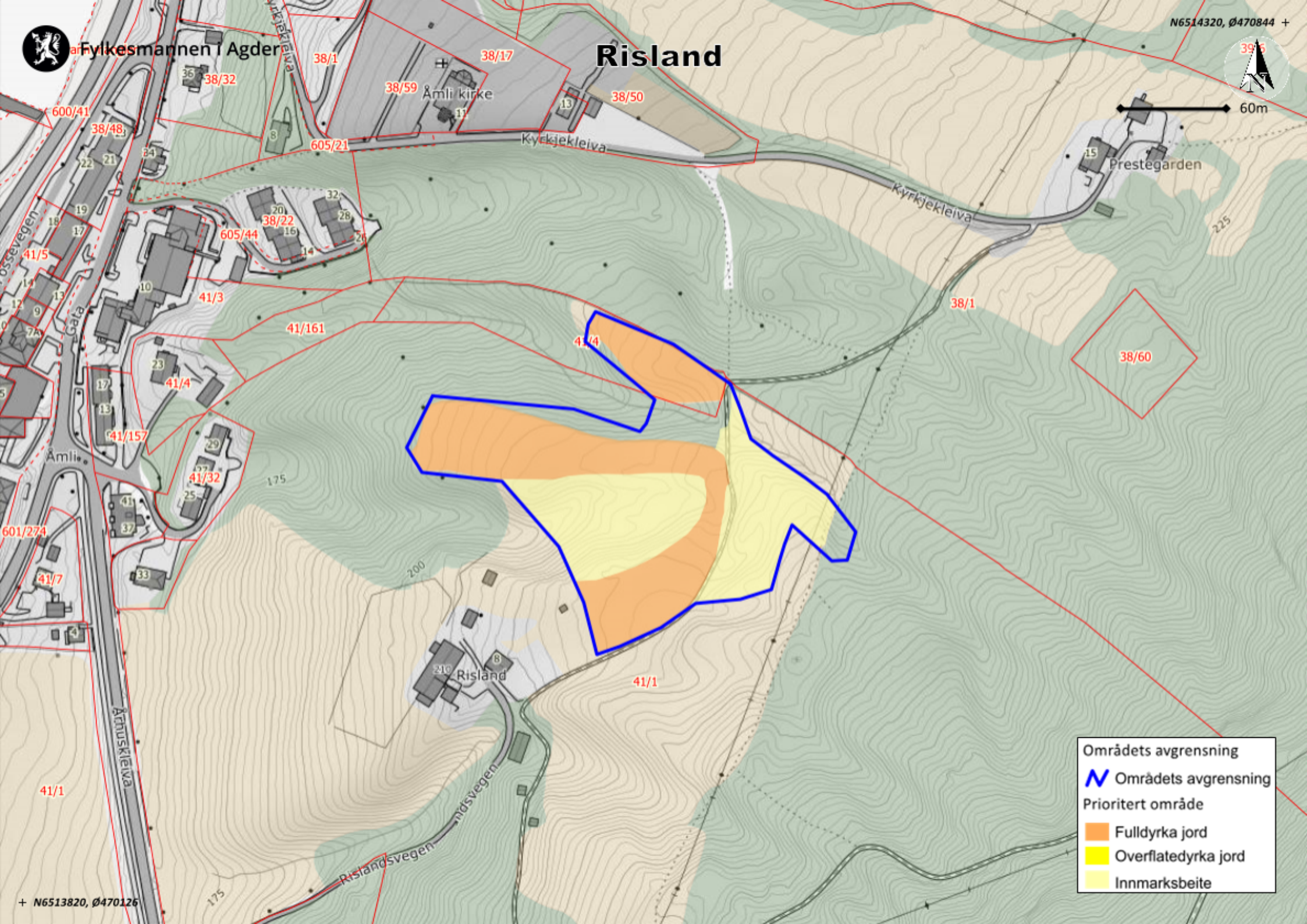
N Områdets avgrensning

Prioritert område

- Fulldyrka jord
- Overflatedyrka jord
- Innmarksbeite



Risland



Områdets avgrensning

N Områdets avgrensning

Prioritert område

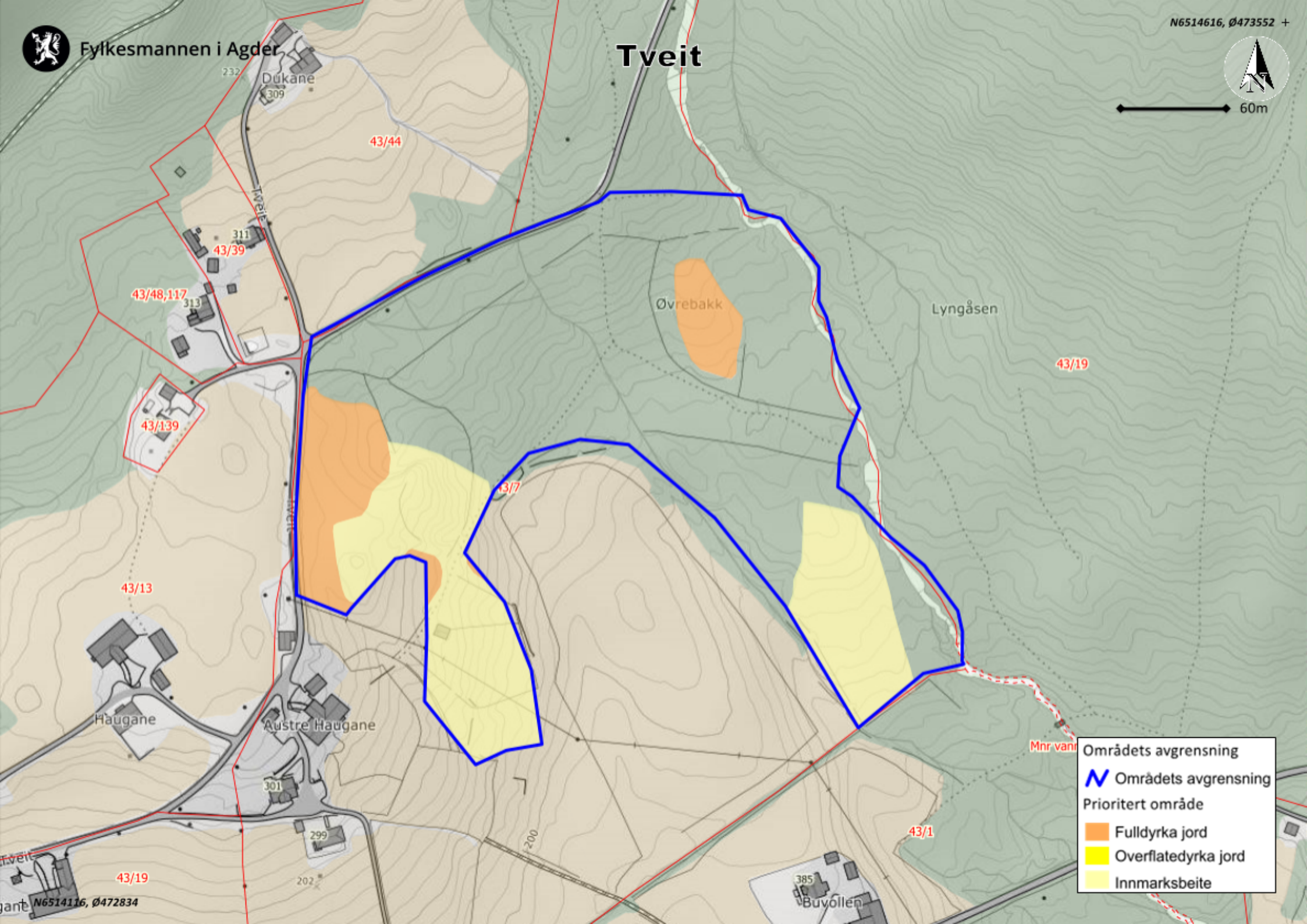
- Fulldyrka jord
- Overflatedyrka jord
- Innmarksbeite



Tveit



60m



- Områdets avgrensning
- Områdets avgrensning
- Prioritert område
- Fulldyrka jord
- Overflatedyrka jord
- Innmarksbeite



Fylkesmannen i Agder

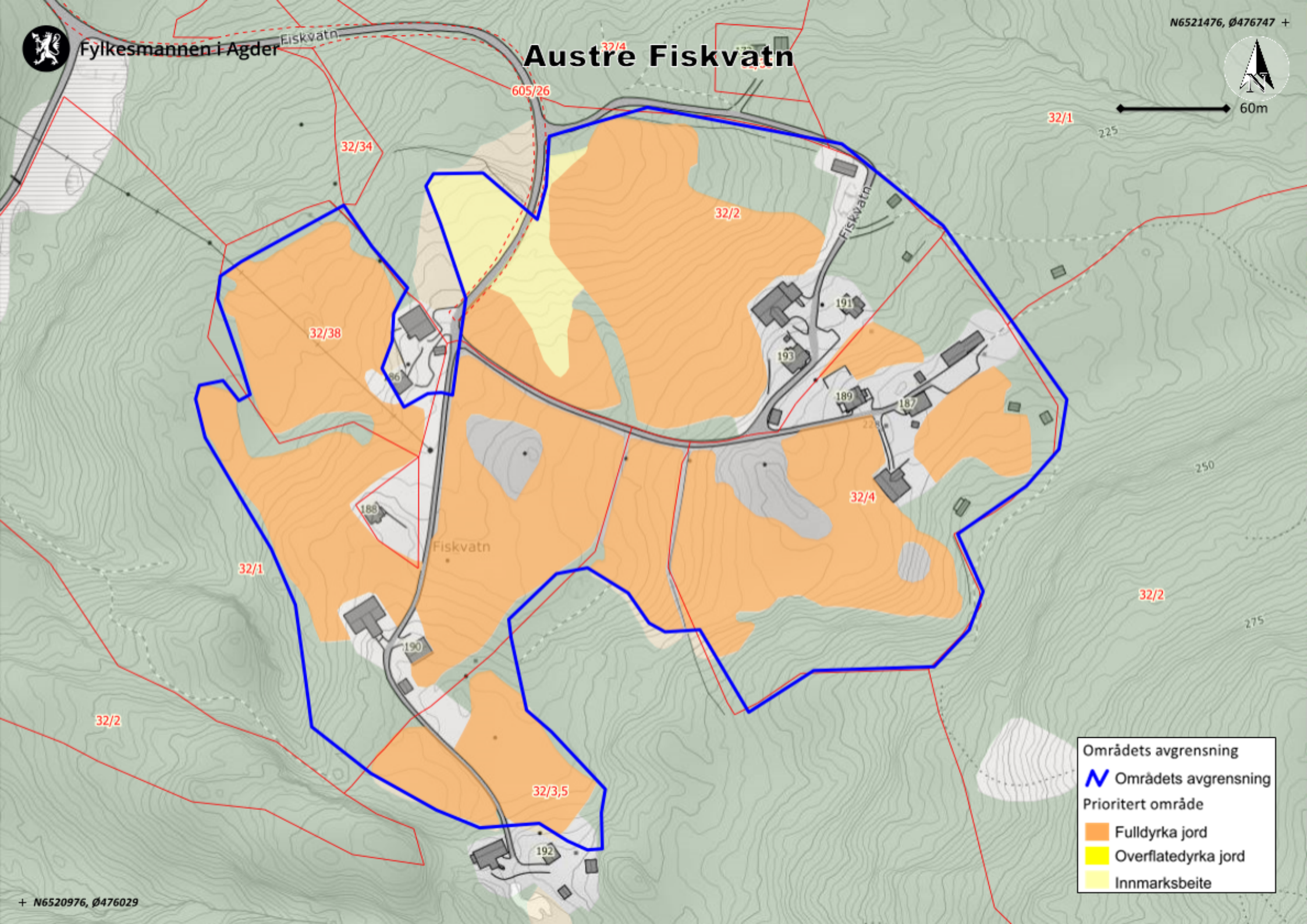
Fiskvatn

Austre Fiskvatn

N6521476, Ø476747 +



60m



- Områdets avgrensning
-  Områdets avgrensning
- Prioritert område
-  Fulldyrka jord
-  Overflatedyrka jord
-  Inmarksbeite

+ N6520976, Ø476029



29/10 60m

Mnr vann mangler

29/10

29/10

Øy

29/5

29/10

29/5

Storbekk

Øy

29/1

29/61

29/36

29/69

29/10

Mnr vann mangler

Kålvufs

12/29/

Områdets avgrensning

N Områdets avgrensning

Prioritert område

- Fulldyrka jord
- Overflatedyrka jord
- Innmarksbeite

Øy

29/46

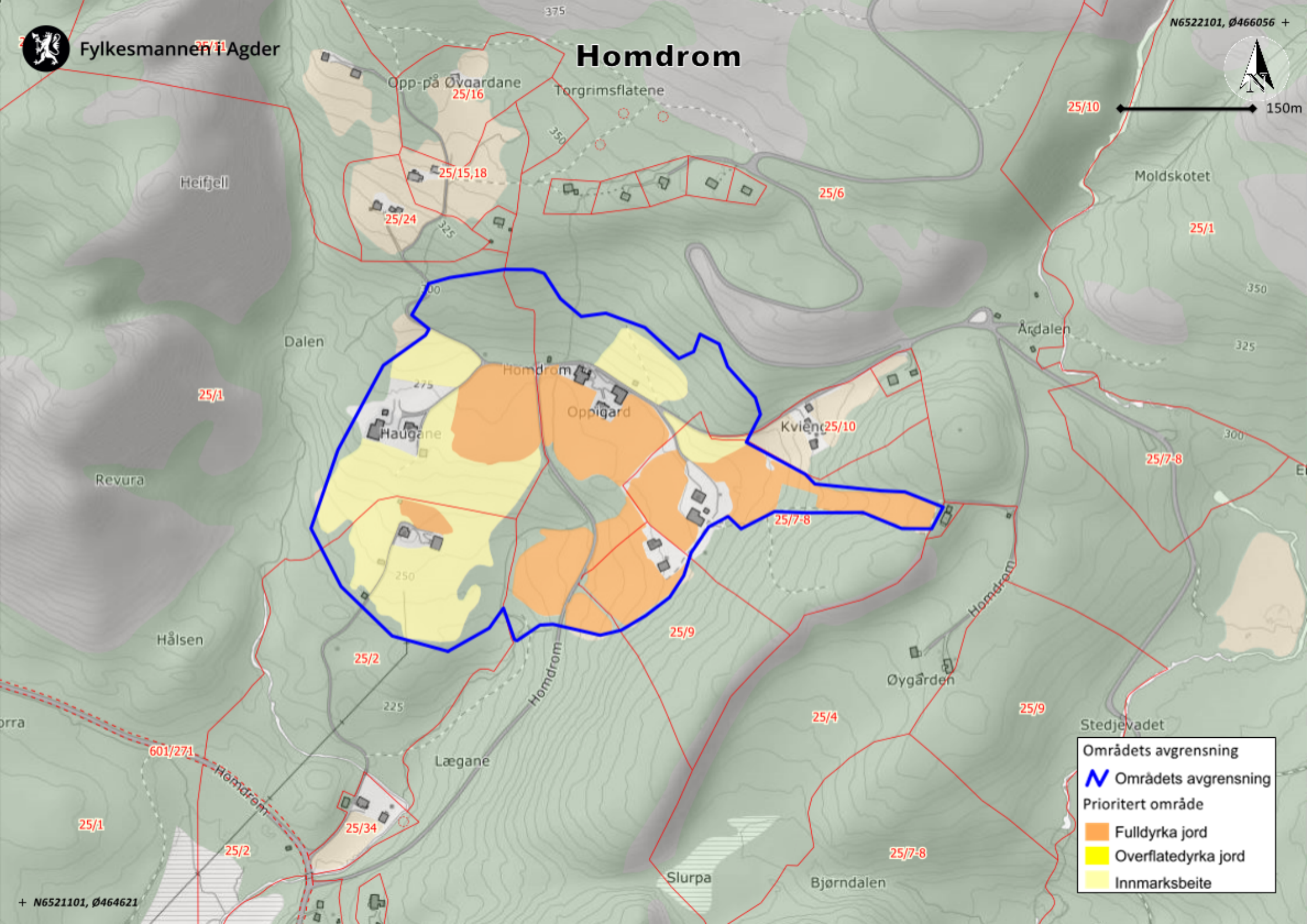
16

14

200



Homdrom



Områdets avgrensning

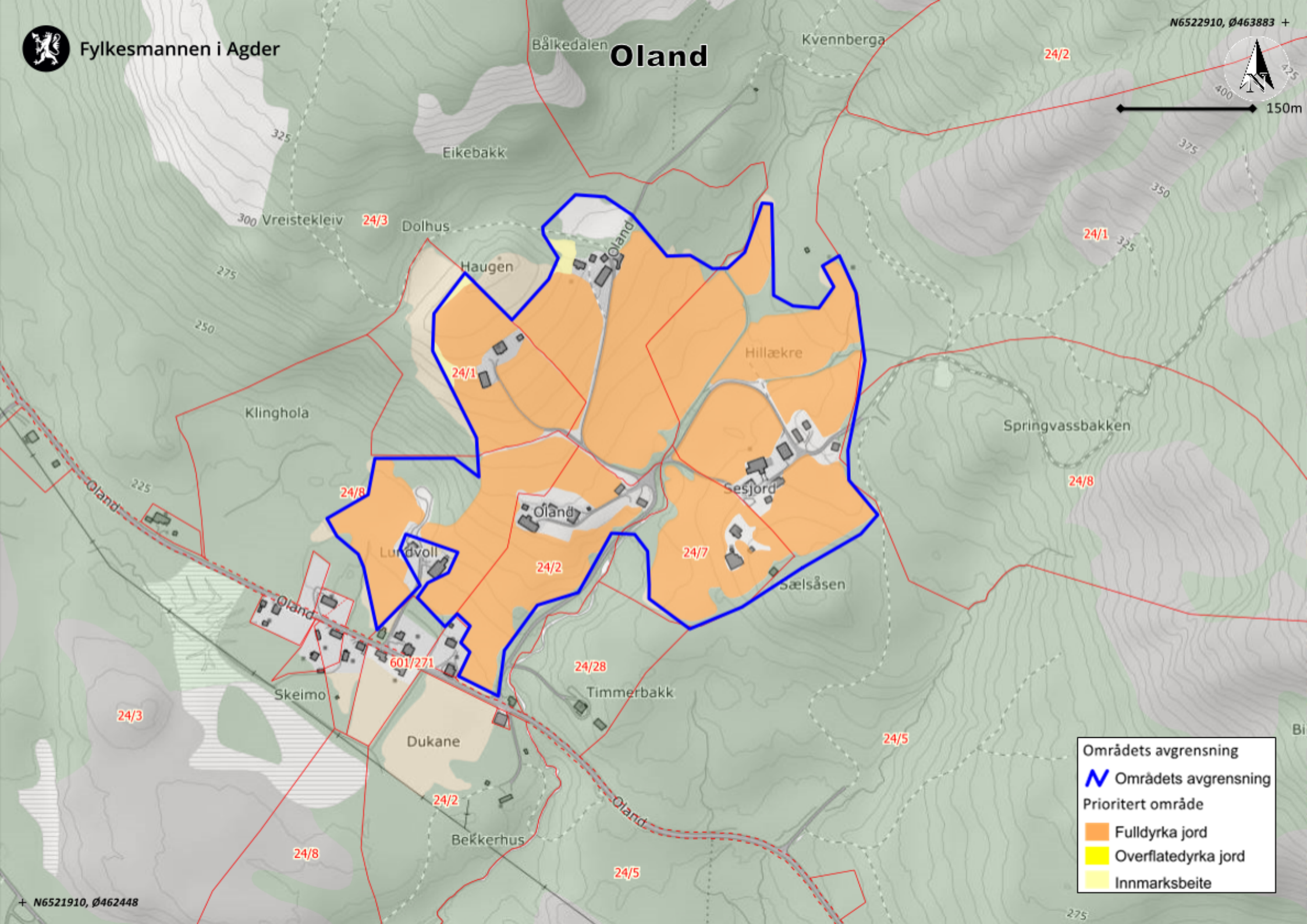
N Områdets avgrensning

Prioritert område

- Fulldyrka jord
- Overflatedyrka jord
- Inmarksbeite



400 150m



Områdets avgrensning

N Områdets avgrensning

Prioritert område

Fulldyrka jord

Overflatedyrka jord

Inmarksbeite



23/2
Fylkesmannen i Agder

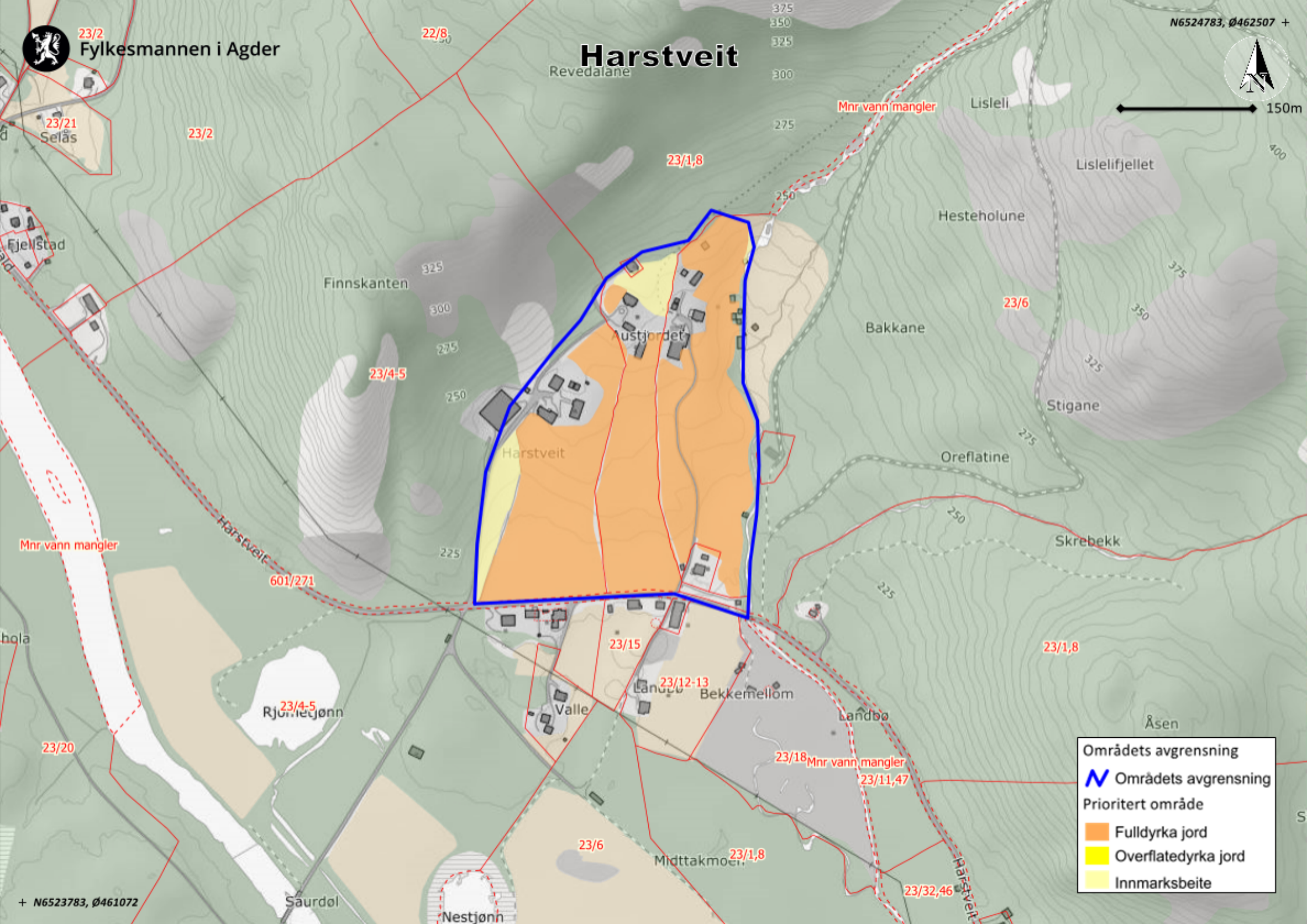
Harstveit

Revedalane

N6524783, Ø462507 +



150m



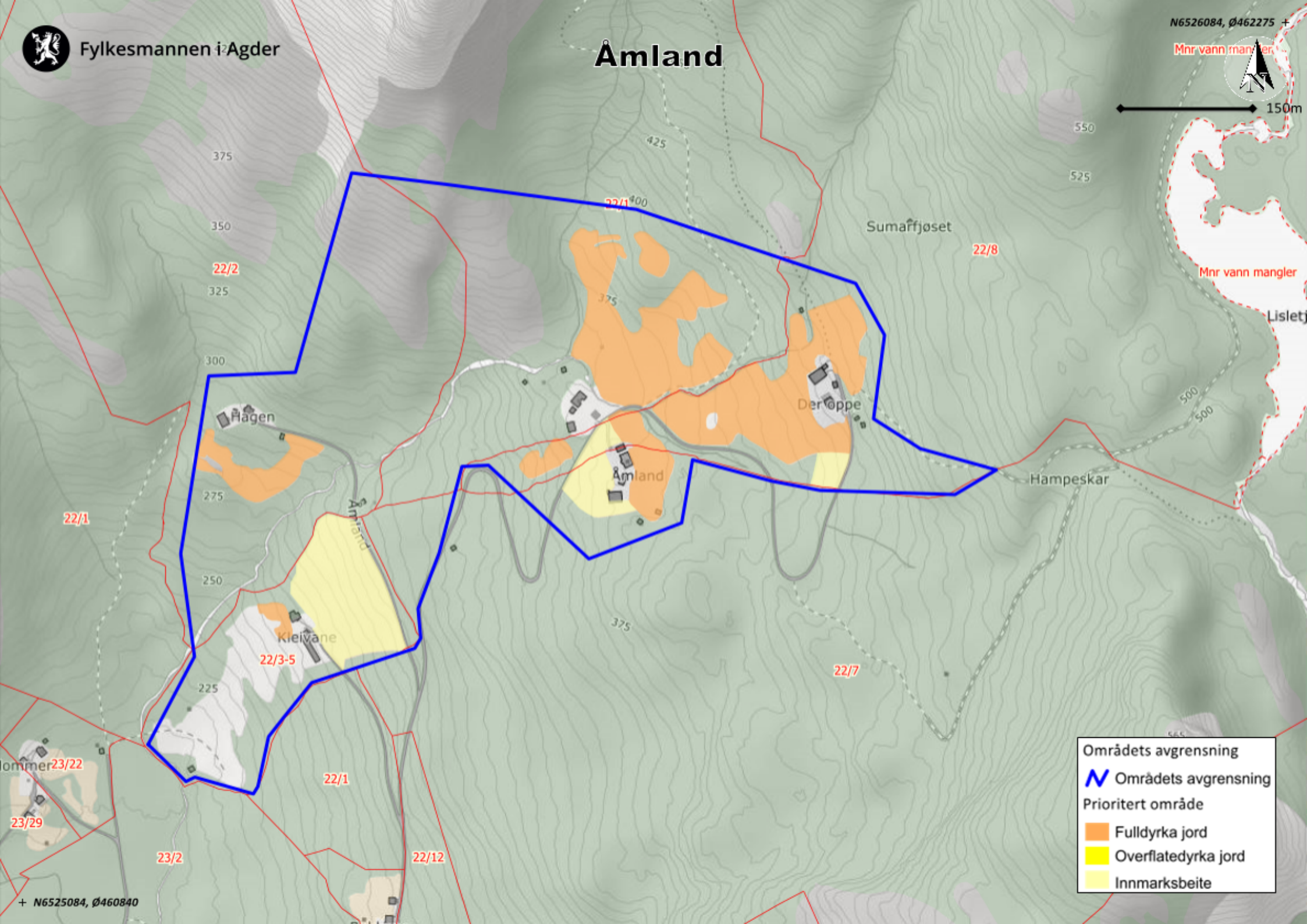
- Områdets avgrensning
- N** Områdets avgrensning
- Prioritert område
- Fulldyrka jord
- Overflatedyrka jord
- Inmarksbeite

+ N6523783, Ø461072



Åmland

N6526084, Ø462275 +



Områdets avgrensning

N Områdets avgrensning

Prioritert område

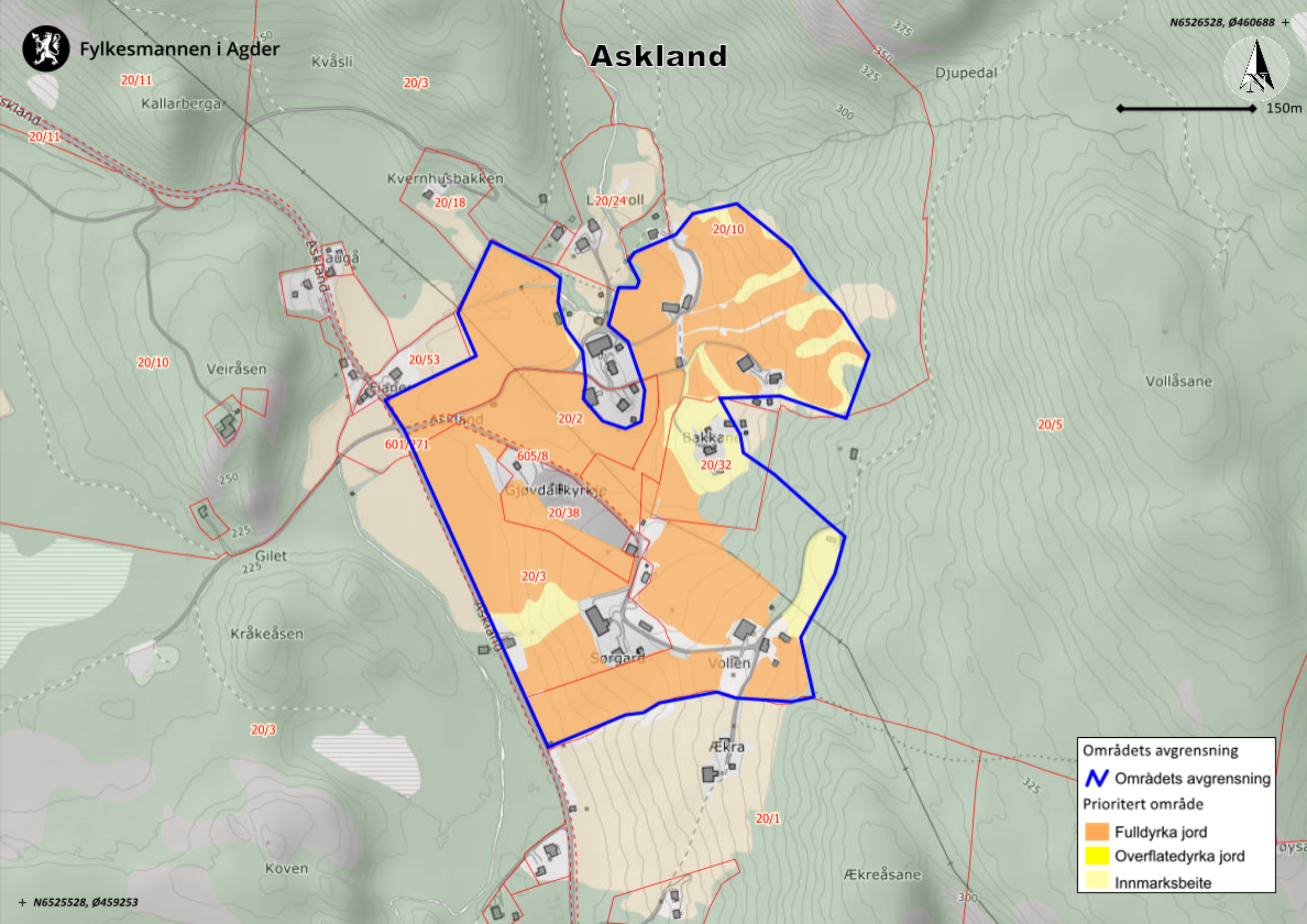
- Fulldyrka jord
- Overflatedyrka jord
- Innmarksbeite

+ N6525084, Ø460840



150m

Askland



- Områdets avgrensning
- Områdets avgrensning
- Prioritert område
- Fulldyrka jord
- Overflatedyrka jord
- Innmarksbeite



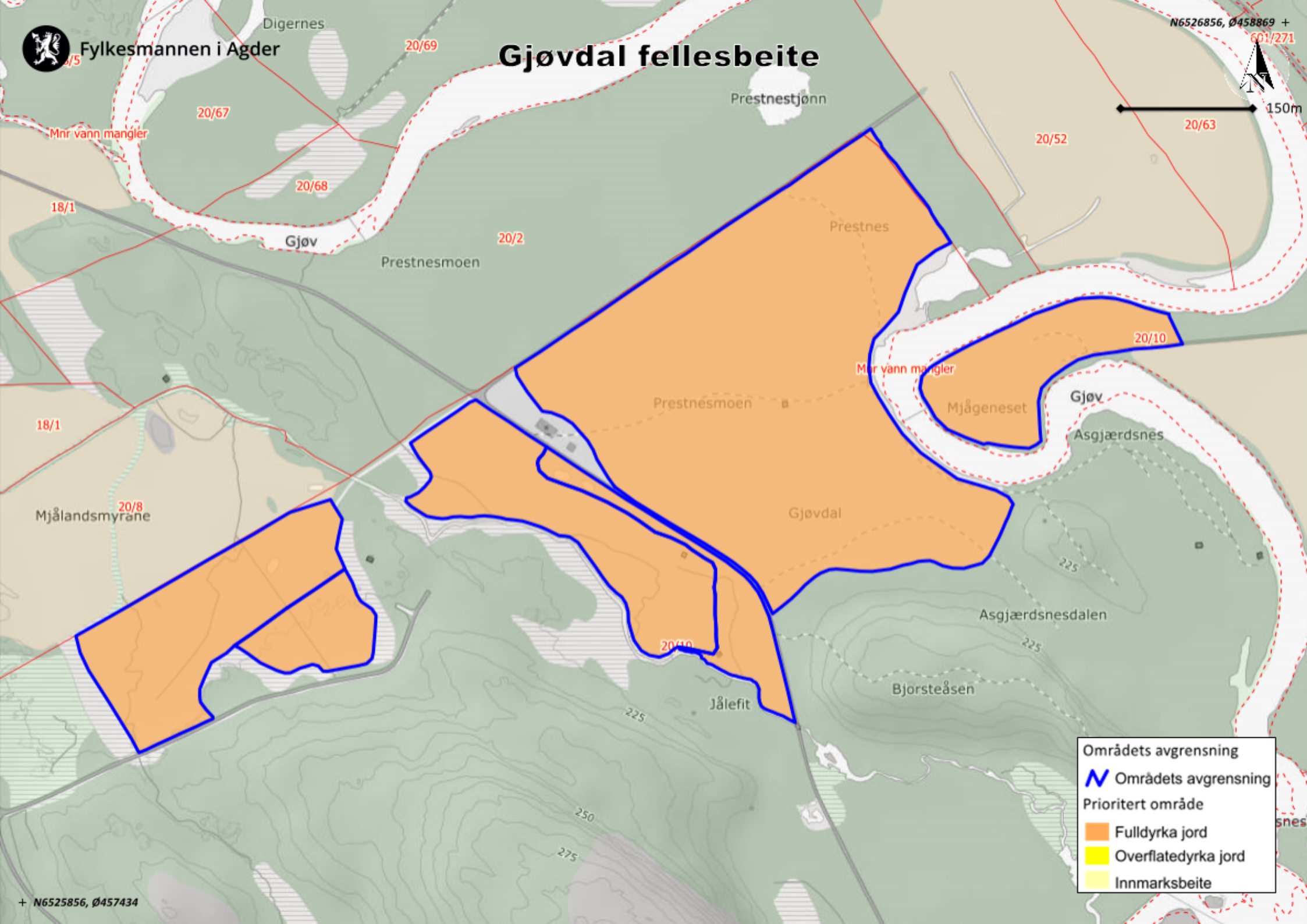
Fylkesmannen i Agder

Gjøvdal fellesbeite

N6526856, Ø458869 + 661/271



150m



Områdets avgrensning

 Områdets avgrensning

Prioritert område

 Fulldyrka jord

 Overflatedyrka jord

 Innmarksbeite

+ N6525856, Ø457434

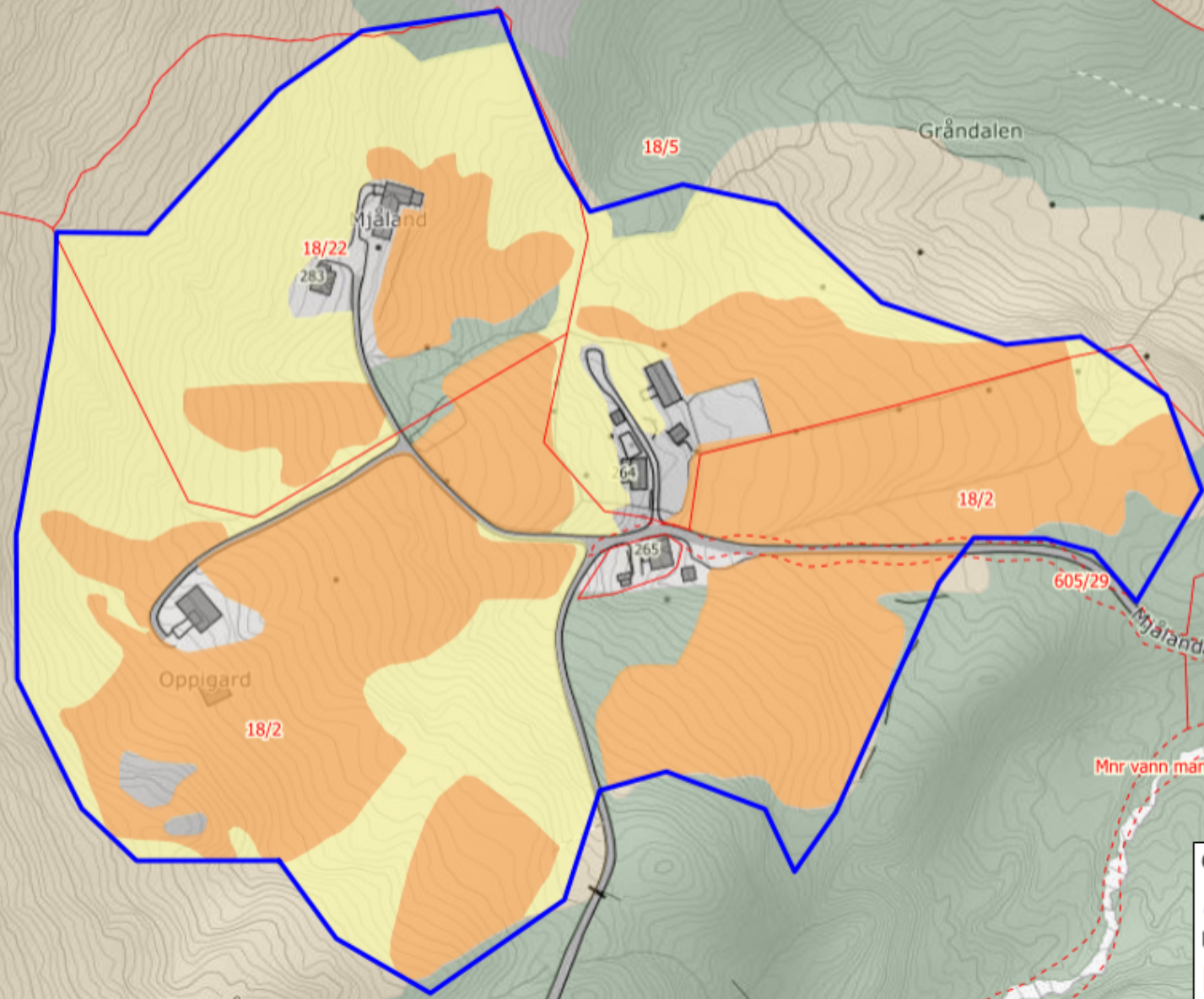


Mjøland

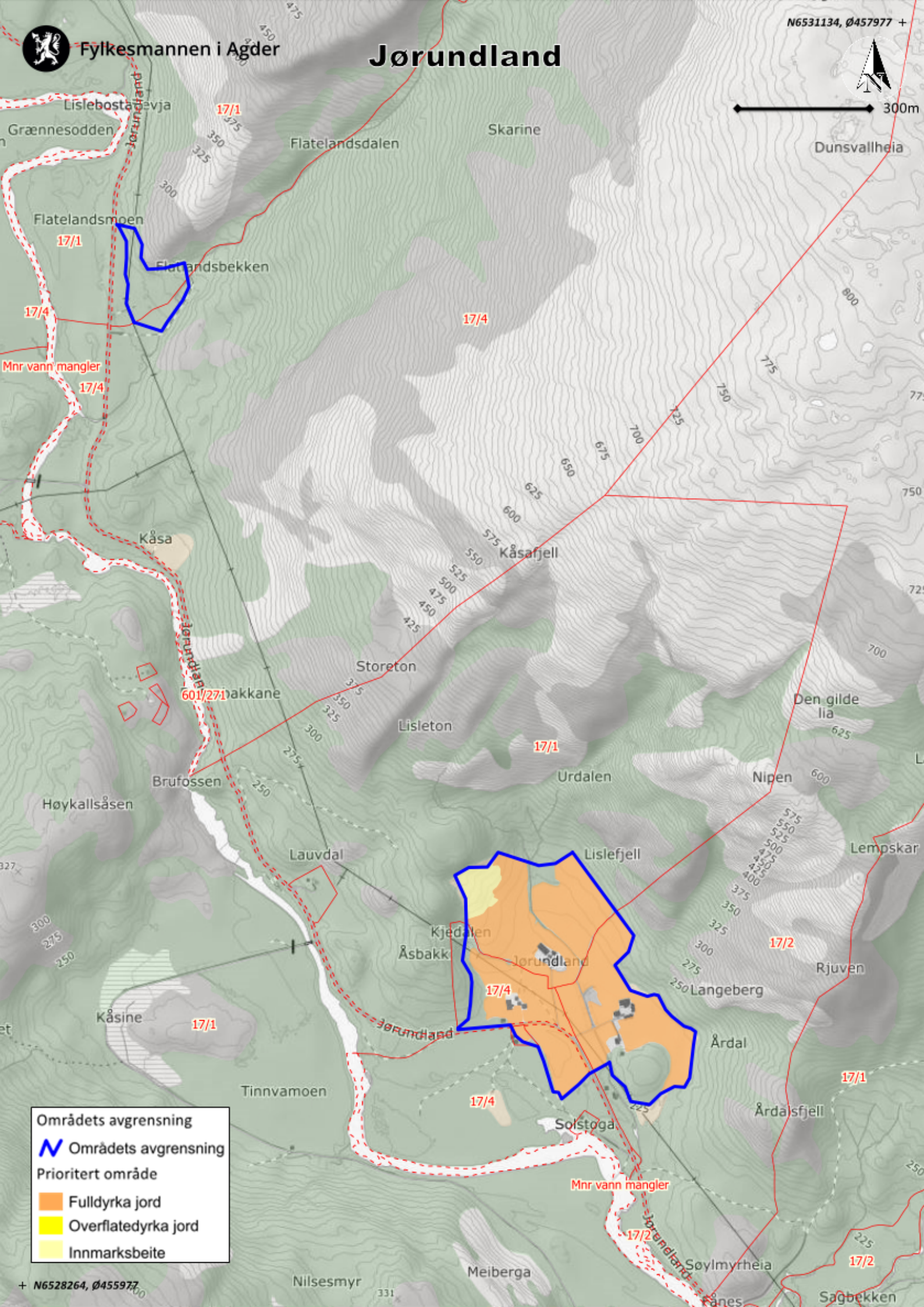
N6527421, Ø456447 +



18/6-7
60m



Områdets avgrensning
N Områdets avgrensning
Prioritert område
Fulldyrka jord
Overfatedyrka jord
Innmarksbeite



Områdets avgrensning

 Områdets avgrensning

Prioritert område

 Fulldyrka jord

 Overflatedyrka jord

 Innmarksbeite