

Landbruksrapport generert for

Fylke	09 AUST-AGDER
Kommune	0941 BYKLE

Dato generert **29.08.2017**

Data kan inneholde feil eller være mangelfulle. Dette kan skyldes bearbeidelse av data, feilregistreringer m.m. Data for jordbruksstatistikk er hentet fra søknadsomgangene per 31.juli (t.o.m. 2016).
Data for skogstatistikk er hentet fra skogfondsregistreringer som ligger hos Landbruksdirektoratet. Andre kilder er SSB og Innovasjon Norge Agder.

Spesielle feilkilder:

Kommunenes oppgitte areal aggregeres etter foretakenes oppgitte areal som består av eid og disponert jord. Dette medfører at areal som er disponert i andre kommuner enn foretakenes hjemkommune registreres i arealet i foretakenes hjemkommune.
Dette kan i noen tilfeller gi et misvisende bilde av arealet i drift.

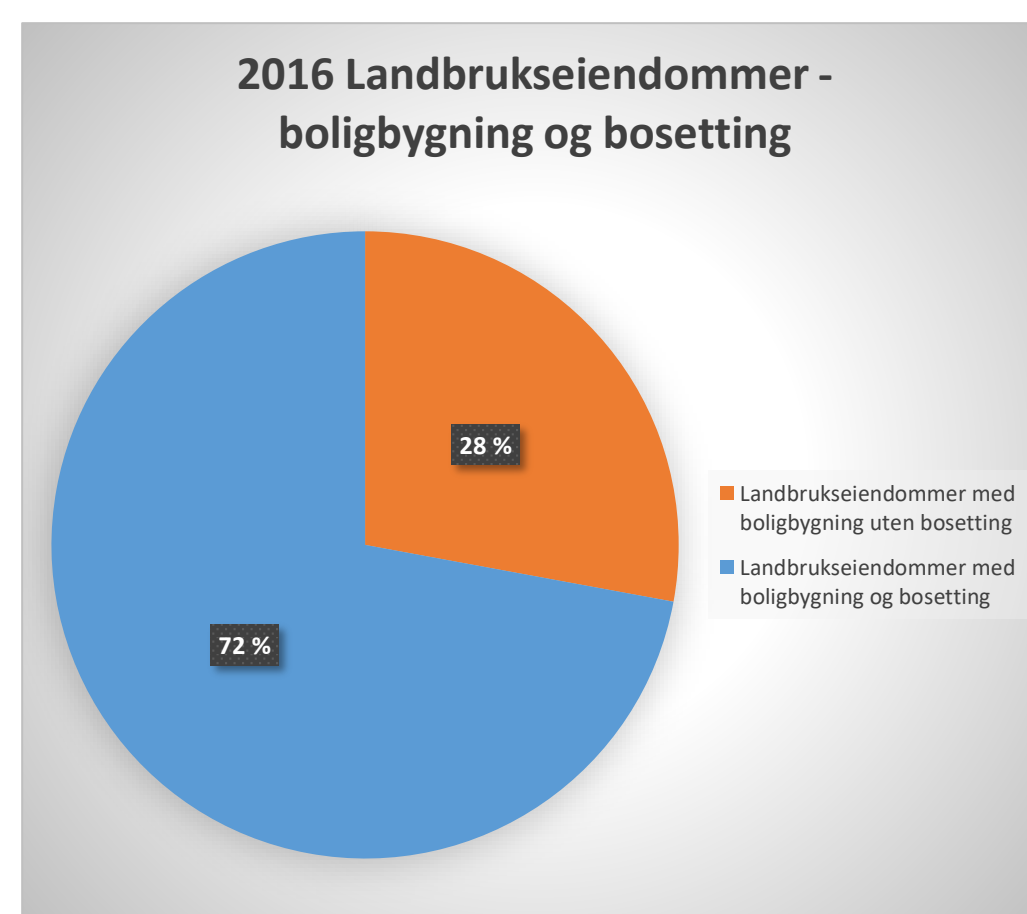
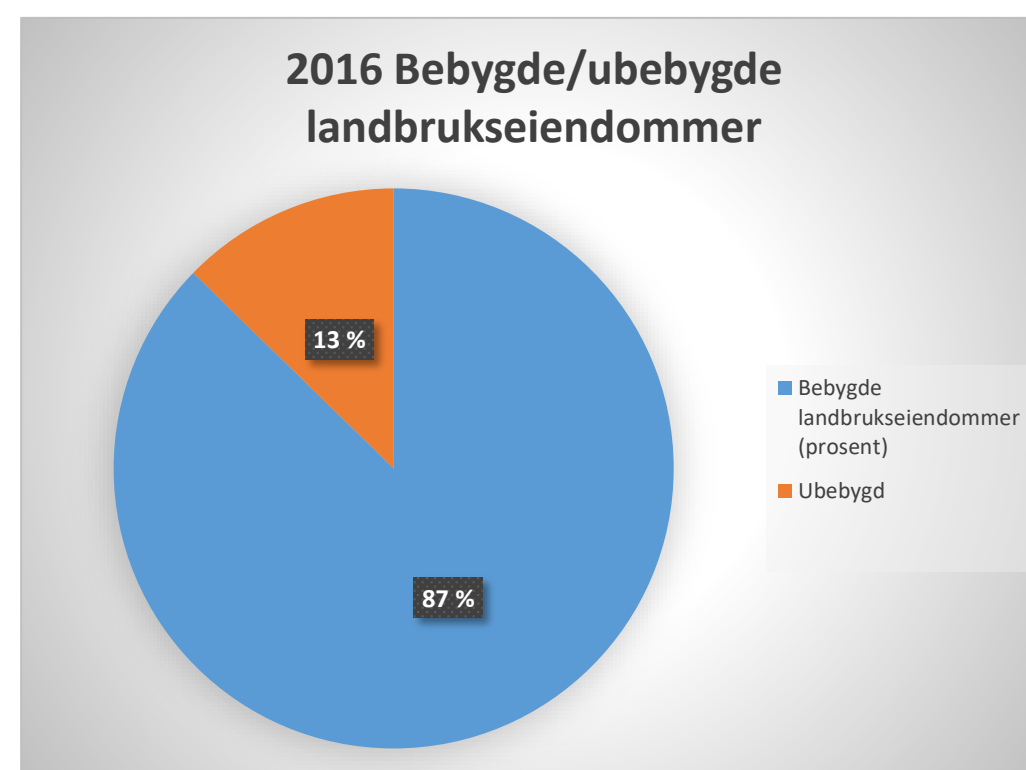
I flere tilfeller og i enkelte kommuner er skogfondsregistreringene med hensyn til planting og tiltak på øvrig skogkultur ført på ulike koder. Dette gjør at tidsseriene kan få mangler i denne rapporten.

Kontakt hos Fylkesmannen i Aust-Aog Vest-Agder
Hans Bach-Evensen
fmavhev@fylkesmannen.no

Statistikk over landbruksiendommer (kilde SSB)

Kommune	Bykle	
Radetiketter	2010	2016
Landbrukseiendommer i alt	88	102
Bebygde landbrukseiendommer	82	89
Bebygde landbrukseiendommer (prosent)	93,2	87,3
Landbrukseiendommer med boligbygning	72	68
Landbrukseiendommer med boligbygning og bosetting	51	49
Personer i alt bosatt på landbrukseiendommer med boligbygg	160	136
Landbrukseiendommer med boligbygning uten bosetting (prosent)	29,2	27,9
Bosatte på landbrukseiendommer av alle bosatte i kommunen (prosent)	16,5	14,4

Omfatter eiendommer som har minst 5 dekar jordbruksareal og/eller minst 25 dekar produktivt skogareal. Statistikken bygger på data fra ulike registre, og eiendommer i Landbruksregisteret er utgangspunktet. De siste årene har det pågått en kvalitetssikring og oppdatering av arealer og enheter i Landbruksregisteret. Dette har ført til at endringer fra ett år til neste ikke nødvendigvis viser den reelle endringen i perioden. Overgang fra matrikeladresse til vegadresse har også gitt store endringer fra ett år til det neste i noen kommuner.



Innvilget tilskudd gjennom Innovasjon Norge i perioden 2011-2016

Fylke	Aust-Agder
Kommune	0941 Bykle

Verdier	
Fylkesvise BU-midler - Tradisjonelt jord- og hagebruk Antall	1
Fylkesvise BU-midler - Tradisjonelt jord- og hagebruk Innvilget	1 100 000
Fylkesvise BU-midler - Utviklingstiltak/nye næringer Antall	3
Fylkesvise BU-midler - Utviklingstiltak/nye næringer Innvilget	518 000
Fylkesvise BU-midler - Bioenergi Antall	
Fylkesvise BU-midler - Bioenergi Innvilget	
Lokalmatprogrammet Antall	2
Lokalmatprogrammet Innvilget	445 000
Utviklingsprogram for lokalmat og grønt reiseliv Antall	1
Utviklingsprogram for lokalmat og grønt reiseliv Innvilget	250 000
Utviklingsprogram for grønt reiseliv Antall	
Utviklingsprogram for grønt reiseliv Innvilget	
Sentrale bygdeutviklingsmidler Antall	
Sentrale bygdeutviklingsmidler Innvilget	
Satsing inn på tunet Antall	
Satsing inn på tunet Innvilget	
Skog-, klima- og energitiltak Antall	
Skog-, klima- og energitiltak Innvilget	
Trebasert innovasjonsprogram Antall	
Trebasert innovasjonsprogram Innvilget	
Bioenergiprogrammet Antall	1
Bioenergiprogrammet Innvilget	138 000
Diverse tilskudd Antall	
Diverse tilskudd Innvilget	

hvorav innvilget tilskudd gjennom Innovasjon Norge i 2016

--

Beløpskode (Flere elementer)
 Kortnavn (beløpskode) (Alle)
 Fylke 09 AUST-AGDER

Radetiketter	Summer av Beløp SUM
0941 BYKLE	
2000	1 625 172
2001	1 600 226
2002	1 234 820
2003	1 355 761
2004	1 384 825
2005	1 342 290
2006	1 644 144
2007	1 795 110
2008	1 921 565
2009	1 925 566
2010	1 839 015
2011	2 062 148
2012	2 170 248
2013	2 329 841
2014	2 382 919
2015	2 460 337
2016	2 027 432
2017	930 727
0941 BYKLE Totalt	32 032 146

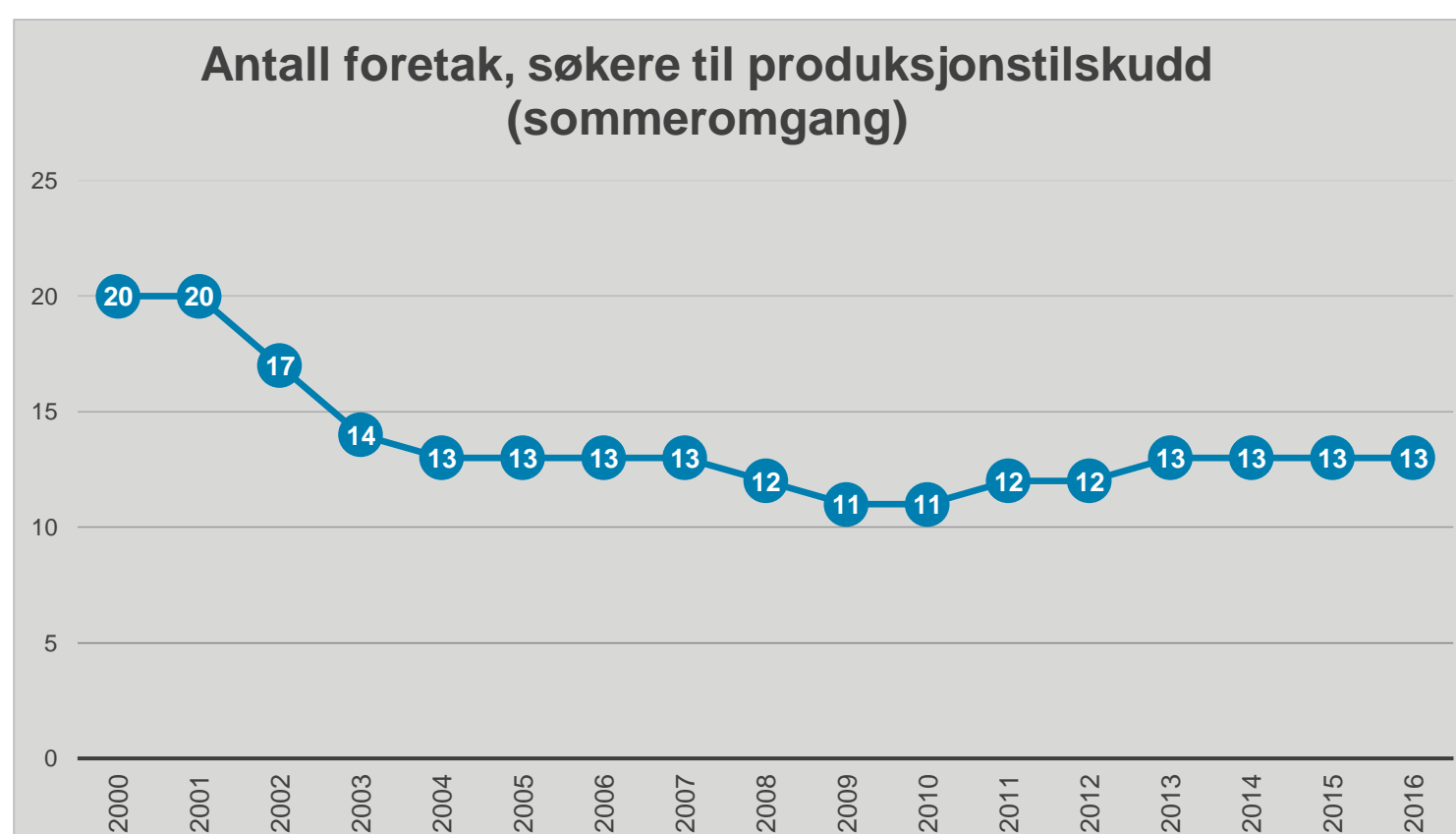
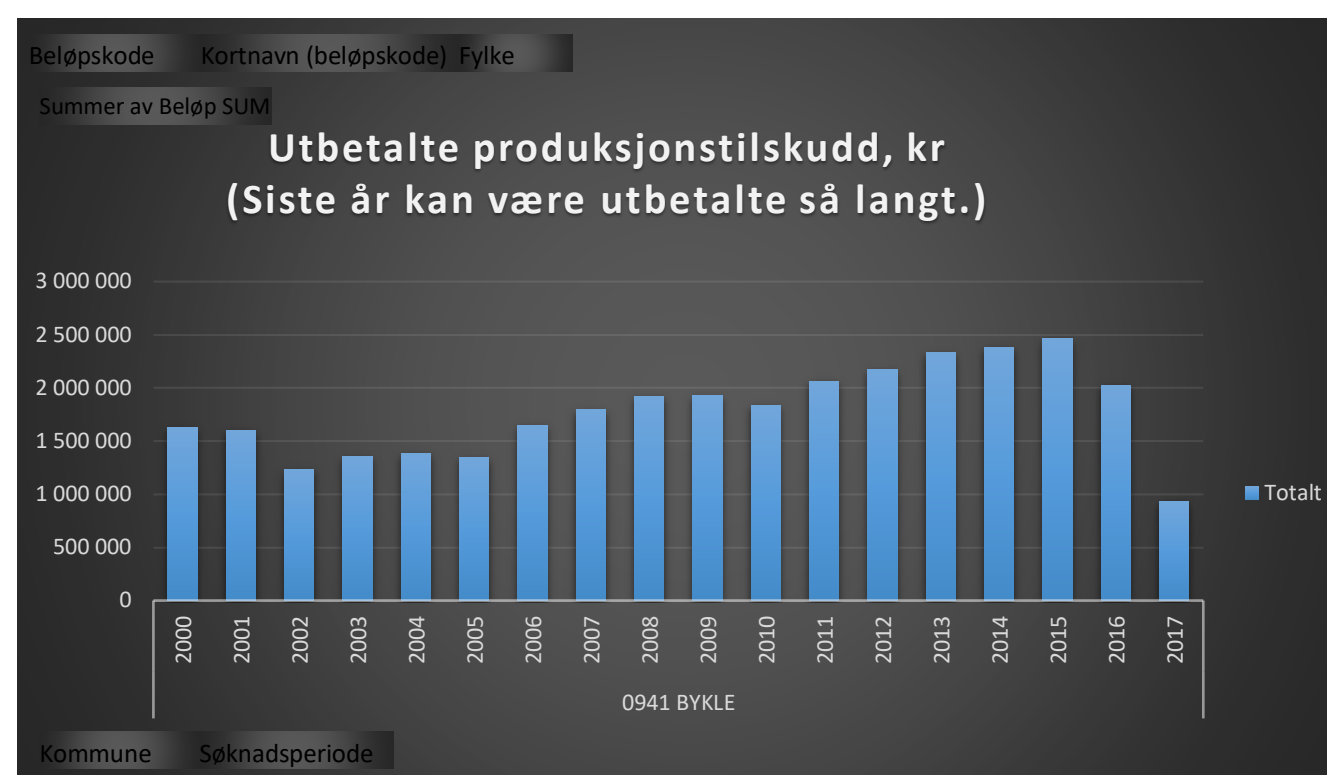
Kilde:Ldir

Fylke 09 AUST-AGDER
 Periode (Alle)
 Kommune 0941 BYKLE
 Søknadsperiode 2016

Radetiketter	Kortnavn (beløpskode)	Summer av Beløp SUM
001	BEREGNET PROD.TILL. HUSDYR ETTER AVGRENSING	617 341
022	TILSKUDD TIL DYR PÅ UTMARKSBEITE	235 860
065	DRIFTSTILSKUDD I MELKEPRODUKSJONEN	128 410
071	KJØTTFEPRODUKSJON	20 587
073	BEREGNET TILSKUDD KULTURLANDSKAP	258 757
074	AREALTILSKUDD	319 641
075	TILSKUDD TIL DYR PÅ BEITE	107 444
079	TILSKUDD LAMMESLAKT	167 482
100	AVLØSERTILSKUDD. SLUTTUTBETALING	255 910
746	BUNNFRADRAK	-84 000
Totalsum		2 027 432

Kilde: Ldir

Produksjonstilskudd: Beløpene følger utbetalingsår og ikke søknadsår.



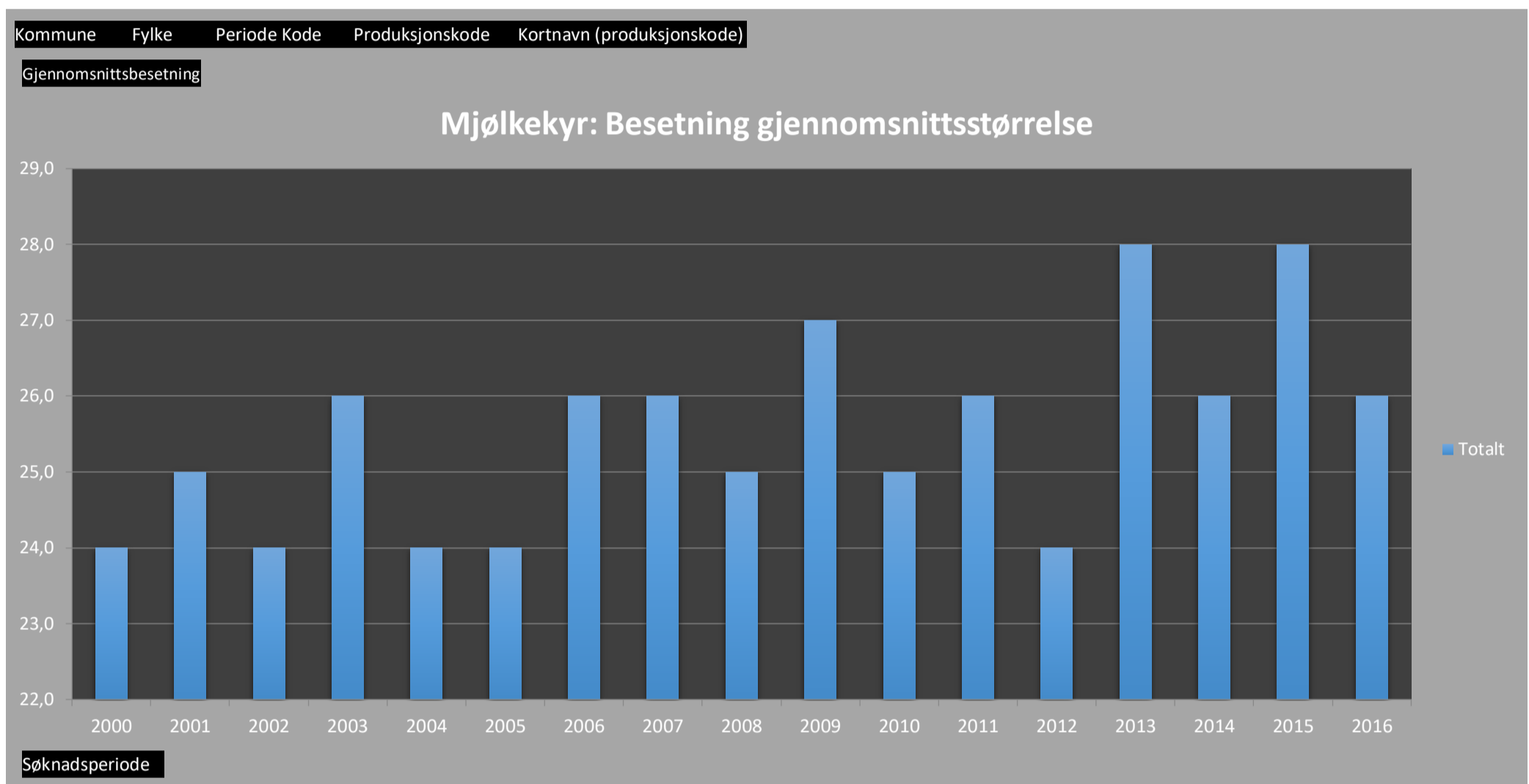
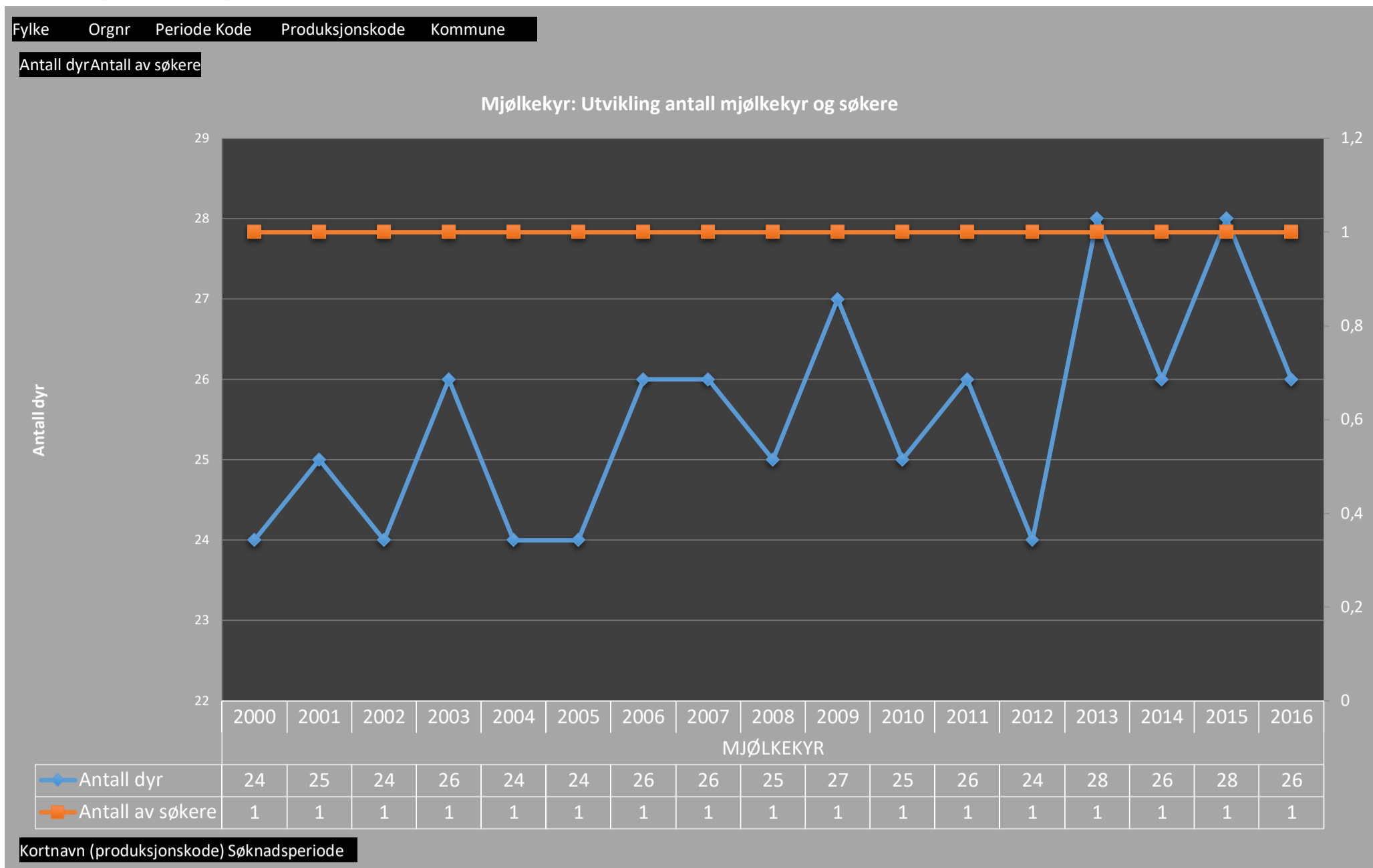
Fylke	09 AUST-AGDER
Orgnr	(Alle)
Periode Kode	10
Produksjonskode	120
Kommune	0941 BYKLE

Radetiketter	Antall dyr	Antall av søkere
MJØLKEKYR		
2000	24	1
2001	25	1
2002	24	1
2003	26	1
2004	24	1
2005	24	1
2006	26	1
2007	26	1
2008	25	1
2009	27	1
2010	25	1
2011	26	1
2012	24	1
2013	28	1
2014	26	1
2015	28	1
2016	26	1

Kommune	0941 BYKLE
Fylke	09 AUST-AGDER
Periode Kode	10
Produksjonskode	120
Kortnavn (produksjonskode)	(Alle)

Radetiketter	Gjennomsnittsbetning
2000	24,0
2001	25,0
2002	24,0
2003	26,0
2004	24,0
2005	24,0
2006	26,0
2007	26,0
2008	25,0
2009	27,0
2010	25,0
2011	26,0
2012	24,0
2013	28,0
2014	26,0
2015	28,0
2016	26,0

Mjølkekyr (Kilde Ldir)



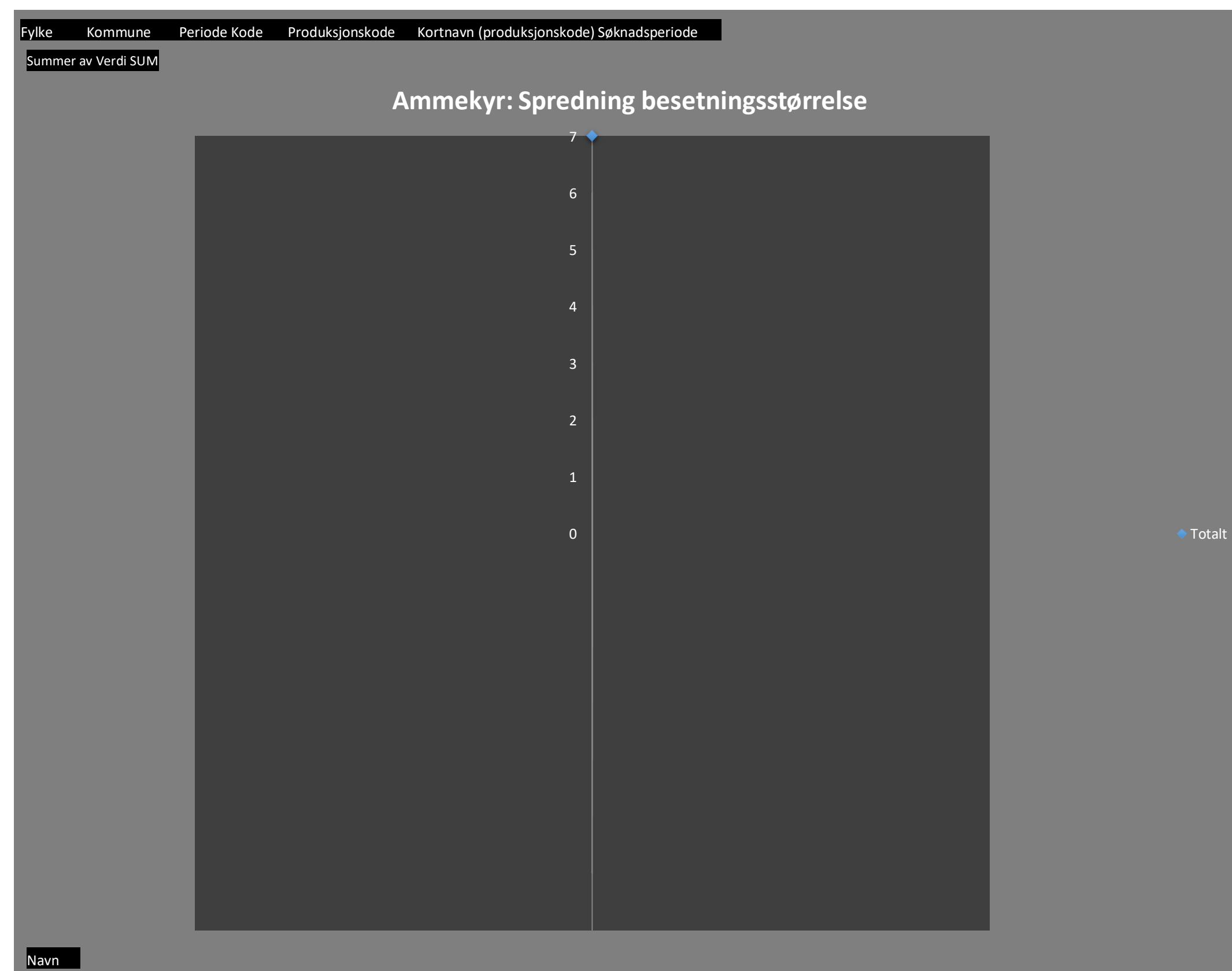
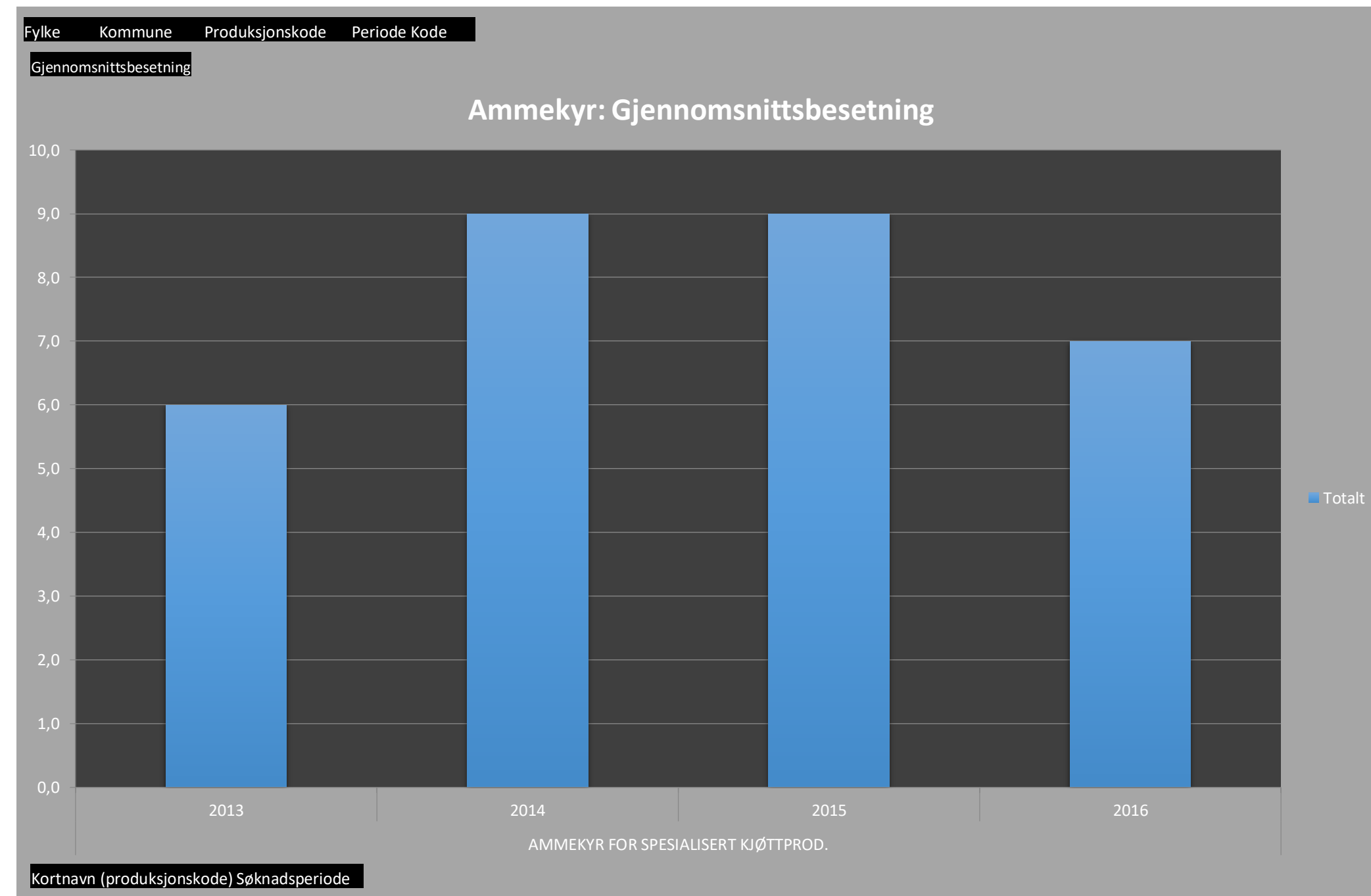
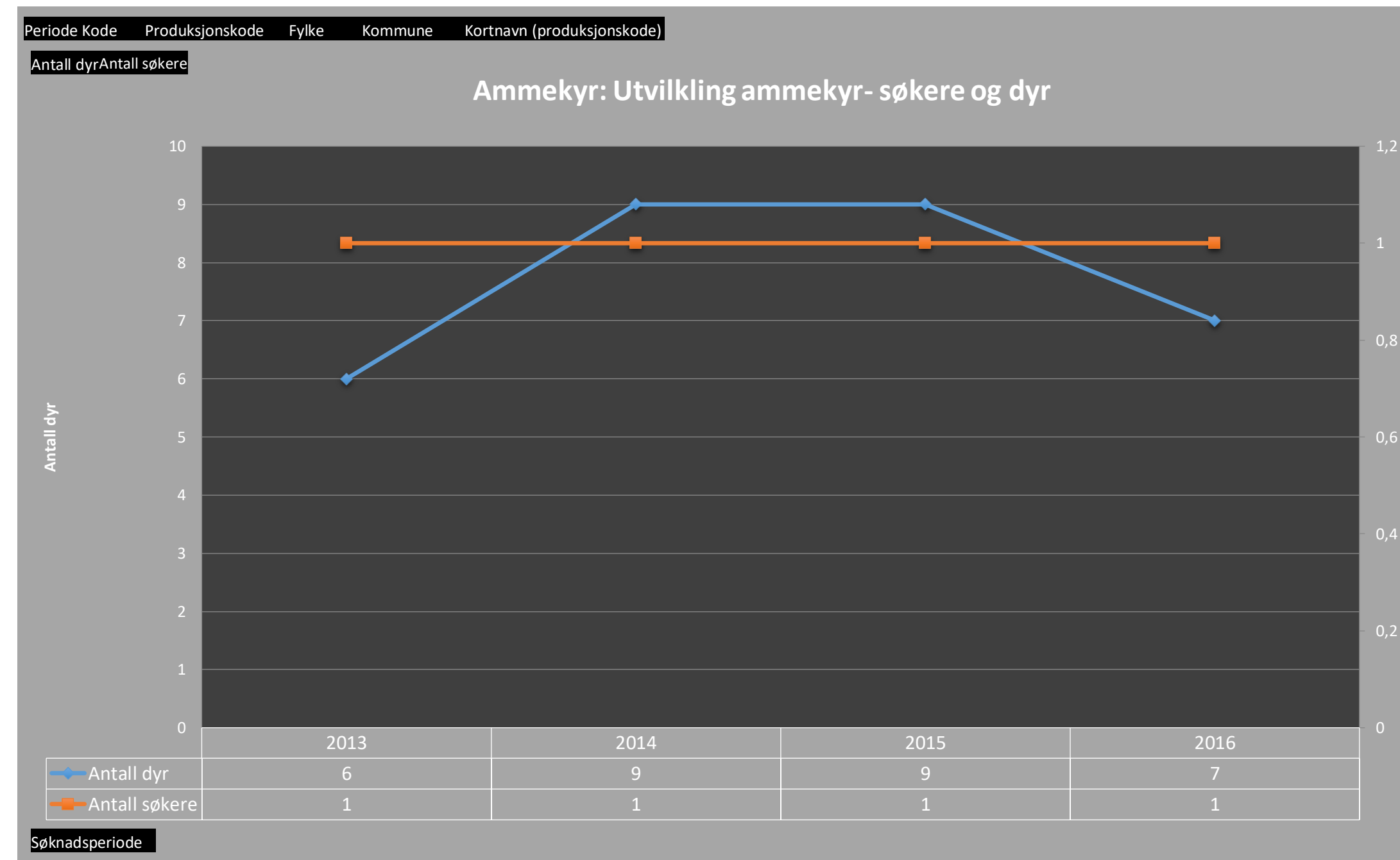
Periode Kode	10
Produksjonskode	121
Fylke	09 AUST-AGDER
Kommune	0941 BYKLE
Kortnavn (produksjonskode)	(Alle)

Radetiketter	Antall dyr	Antall søkere
2013	6	1
2014	9	1
2015	9	1
2016	7	1

Fylke	09 AUST-AGDER
Kommune	0941 BYKLE
Produksjonskode	121
Periode Kode	10

Radetiketter	Gjennomsnittsbetsetning
AMMEKYR FOR SPESIALISERT KJØTTPROD.	7,8
2013	6,0
2014	9,0
2015	9,0
2016	7,0

Ammekyr (Kilde Ldir)



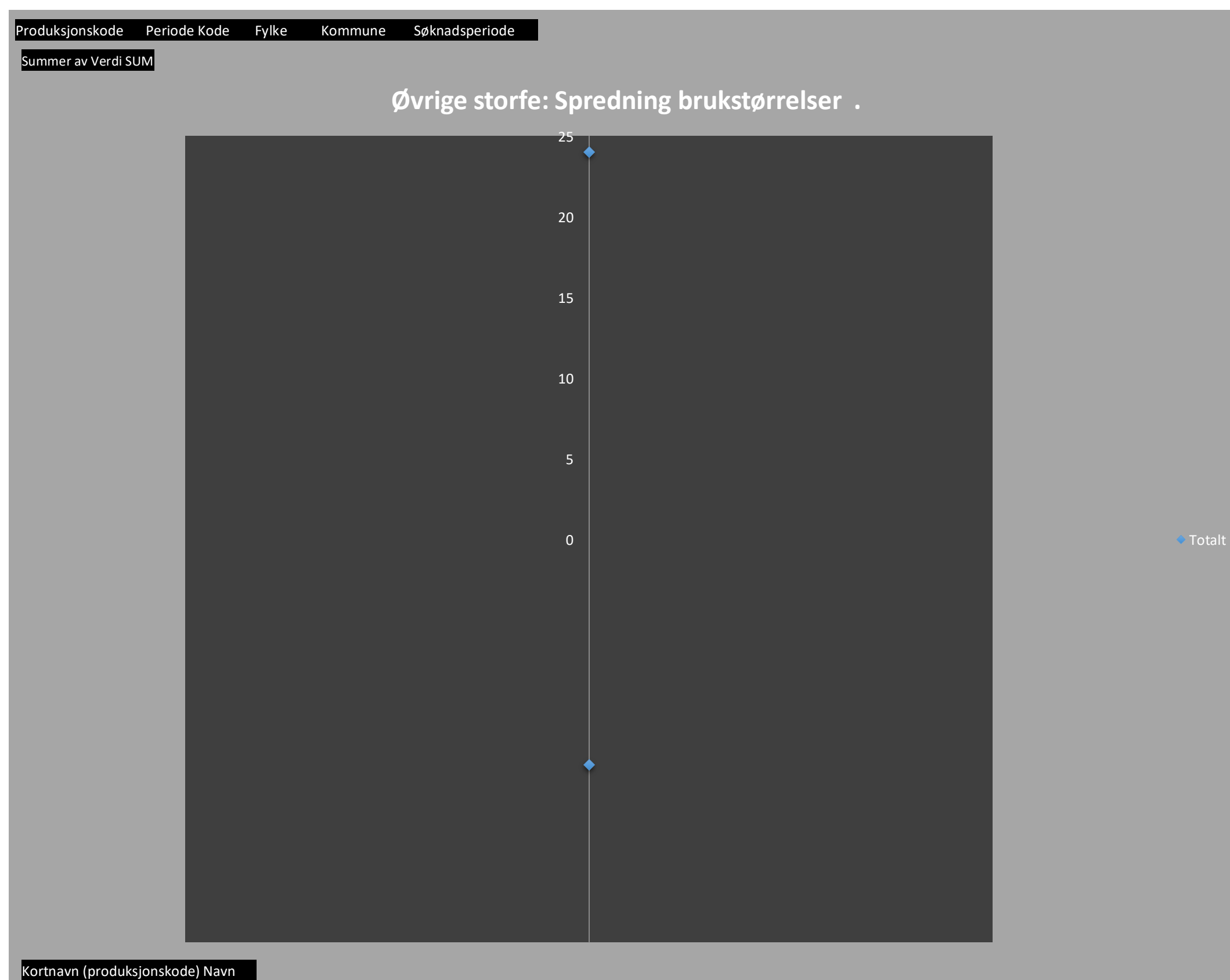
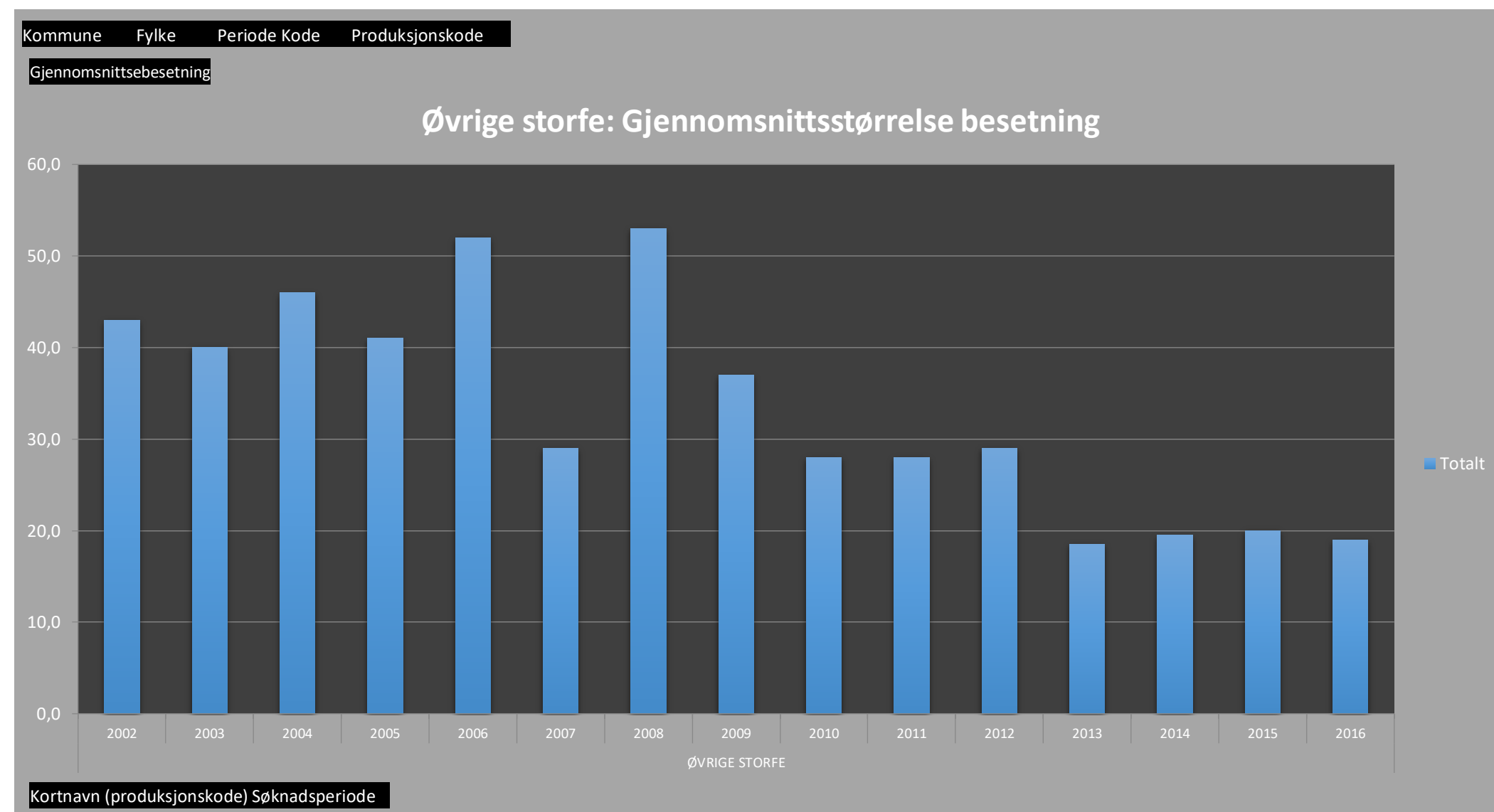
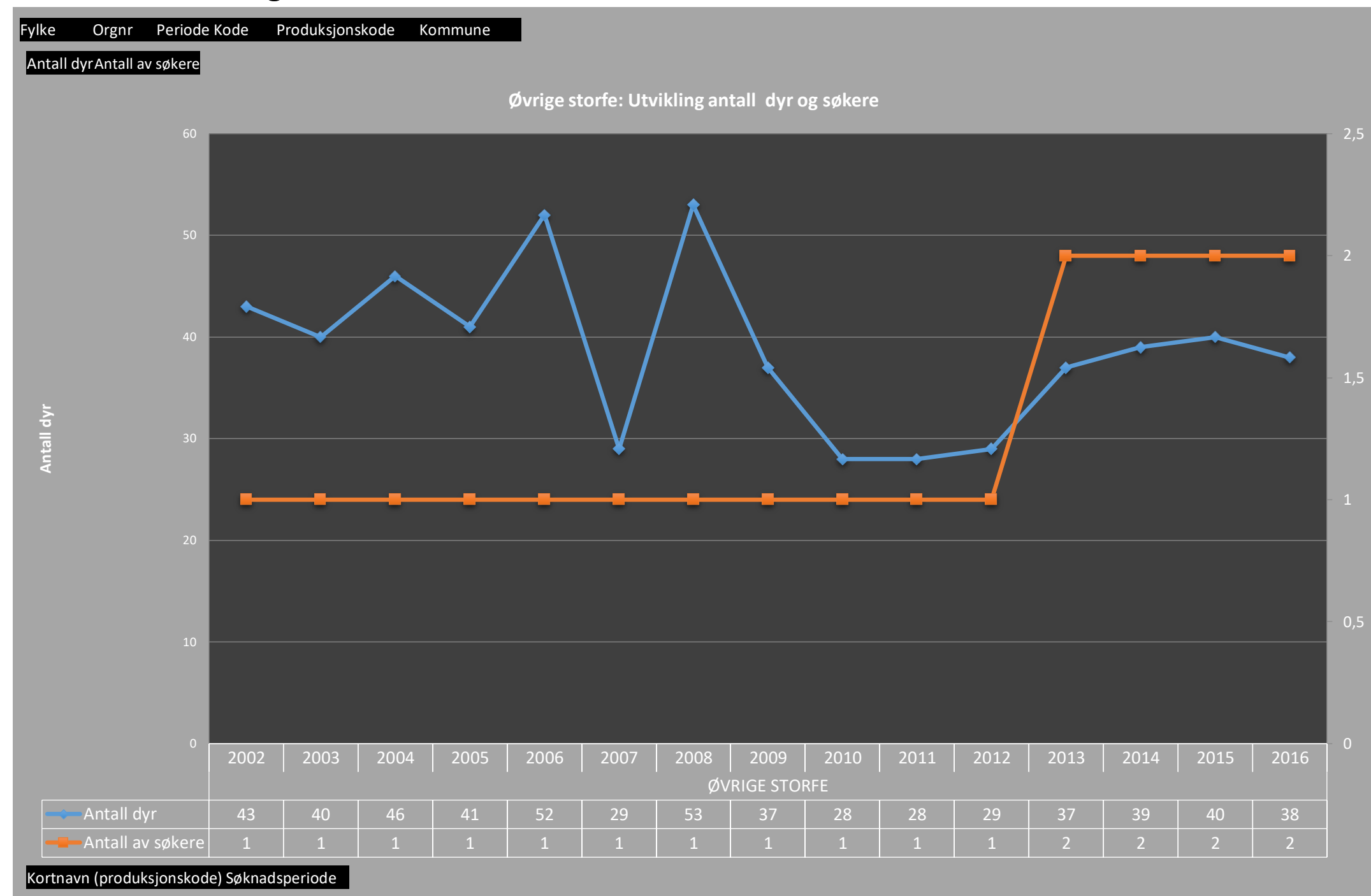
Fylke	09 AUST-AGDER
Orgnr	(Alle)
Periode Kode	10
Produksjonskode	119
Kommune	0941 BYKLE

Radetiketter	Antall dyr	Antall av søkere
ØVRIGE STORFE		
2002	43	1
2003	40	1
2004	46	1
2005	41	1
2006	52	1
2007	29	1
2008	53	1
2009	37	1
2010	28	1
2011	28	1
2012	29	1
2013	37	2
2014	39	2
2015	40	2
2016	38	2

Kommune	0941 BYKLE
Fylke	09 AUST-AGDER
Periode Kode	10
Produksjonskode	119

Radetiketter	Gjennomsnittbesetning
ØVRIGE STORFE	
2002	43,0
2003	40,0
2004	46,0
2005	41,0
2006	52,0
2007	29,0
2008	53,0
2009	37,0
2010	28,0
2011	28,0
2012	29,0
2013	18,5
2014	19,5
2015	20,0
2016	19,0

Øvrige storfe (Kilde Ldir)

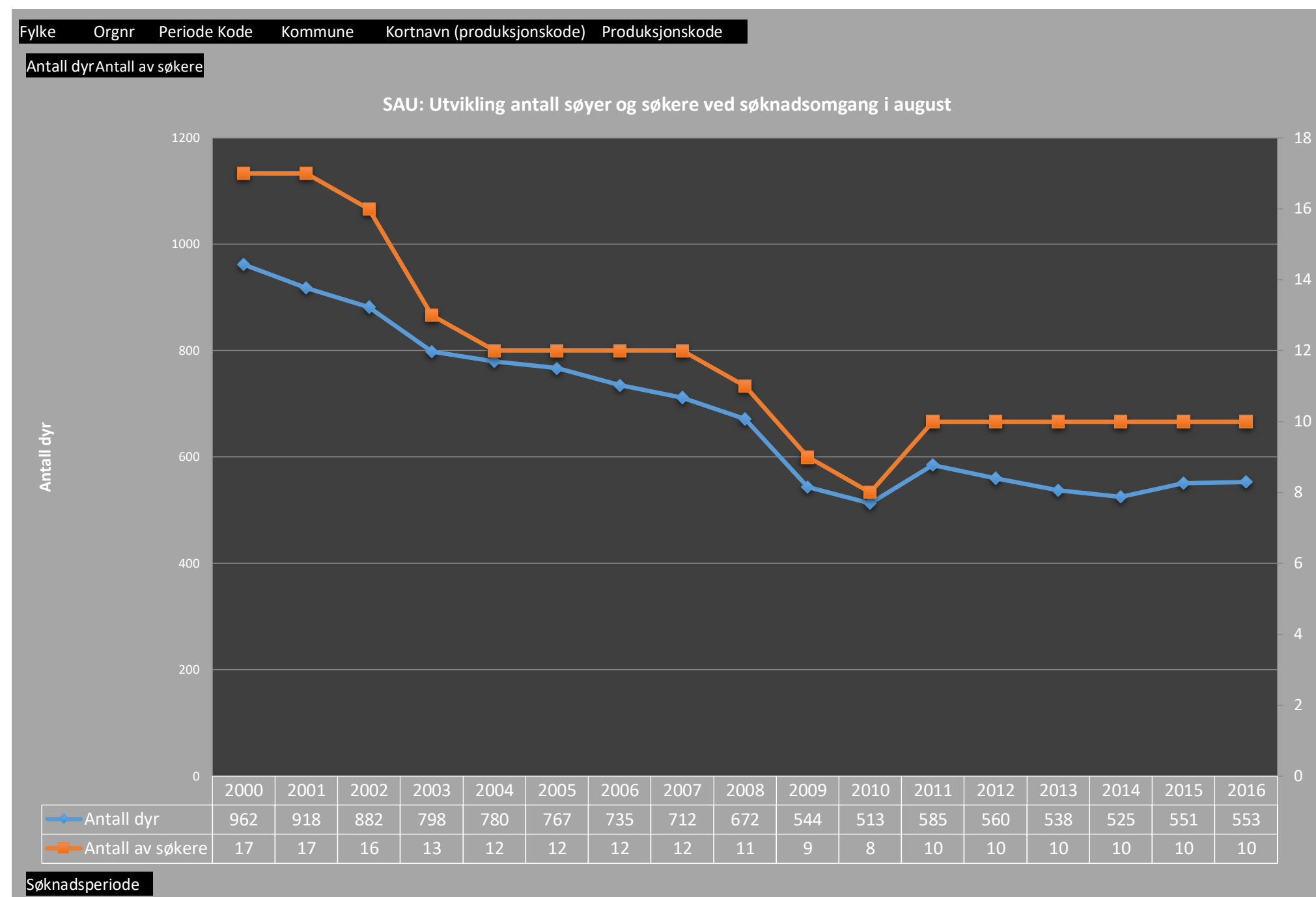


Fylke	09 AUST-AGDER
Orgnr	(Alle)
Periode Kode	10
Kommune	0941 BYKLE
Kortnavn (produksjonskode)	(Flere elementer)
Produksjonskode	(Flere elementer)

Radetiketter	Antall dyr	Antall av søkere	
2000	962	17	17
2001	918	17	17
2002	882	16	16
2003	798	13	13
2004	780	12	12
2005	767	12	12
2006	735	12	12
2007	712	12	12
2008	672	11	11
2009	544	9	9
2010	513	8	8
2011	585	10	10
2012	560	10	10
2013	538	10	10
2014	525	10	10
2015	551	10	10
2016	553	10	10

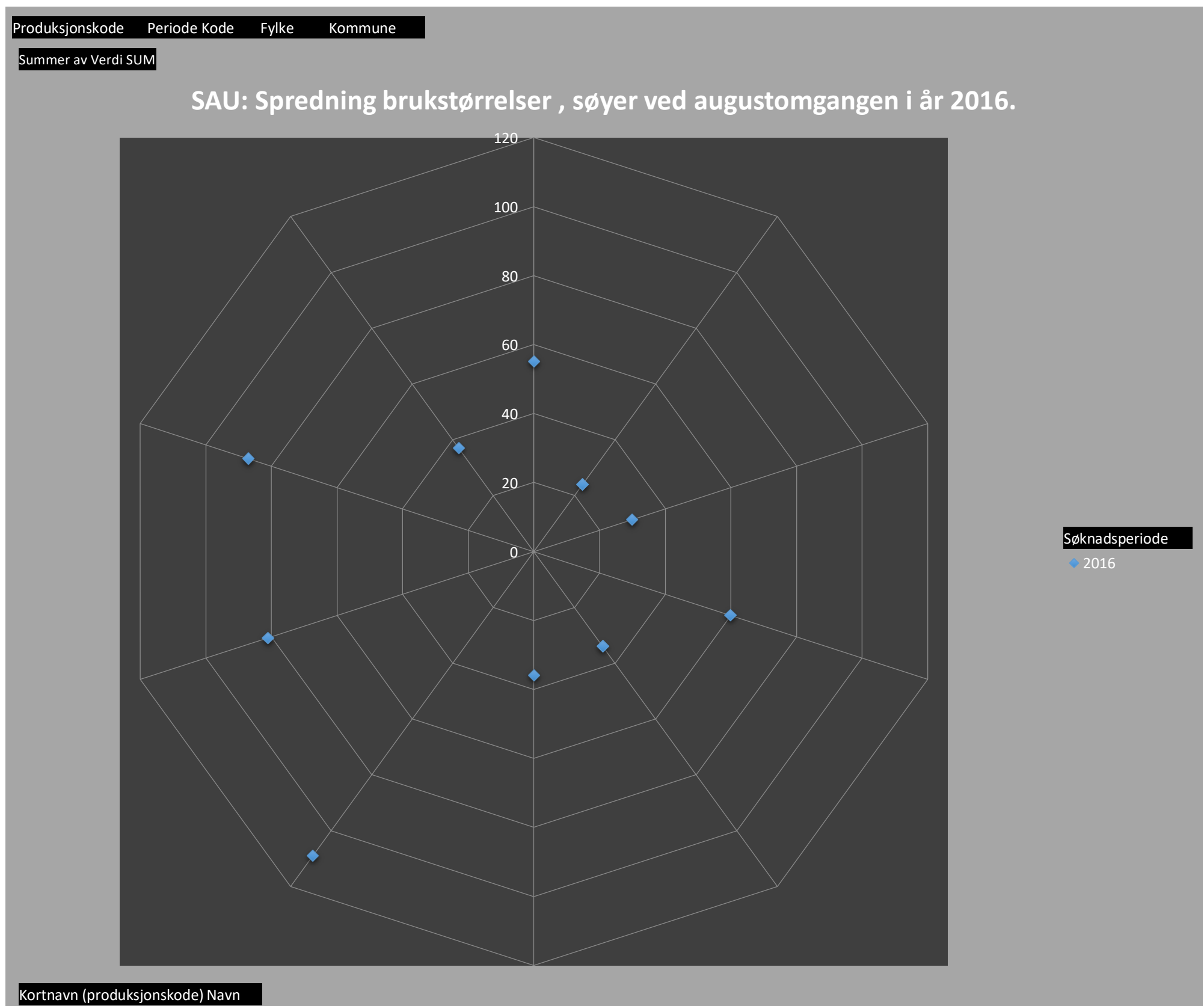
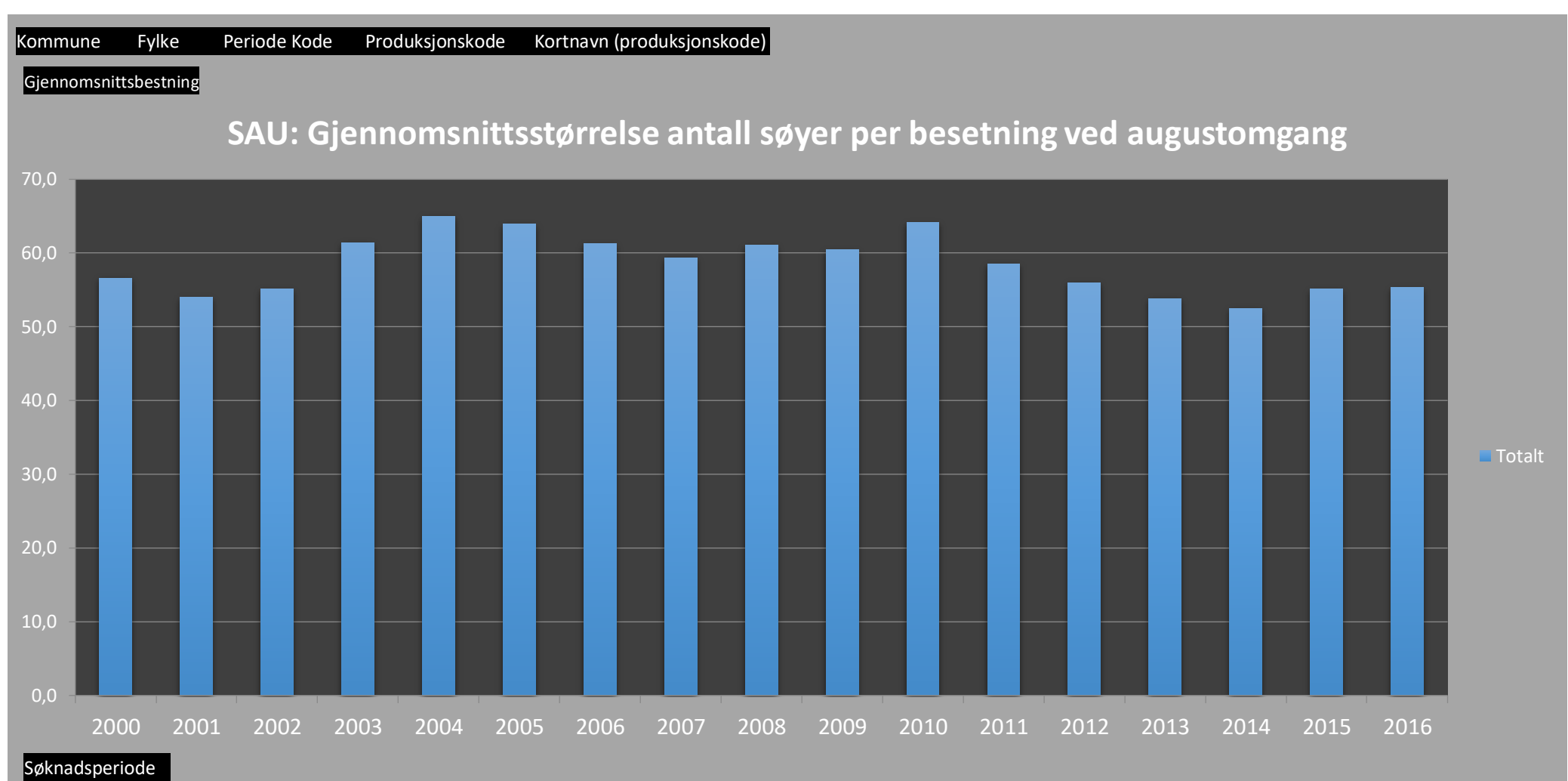
Sau

(Kilde Ldir)



Kommune	0941 BYKLE
Fylke	09 AUST-AGDER
Periode Kode	10
Produksjonskode	(Flere elementer)
Kortnavn (produksjonskode)	(Alle)

Radetiketter	Gjennomsnittsbetning	
2000	56,6	
2001	54,0	
2002	55,1	
2003	61,4	
2004	65,0	
2005	63,9	
2006	61,3	
2007	59,3	
2008	61,1	
2009	60,4	
2010	64,1	
2011	58,5	
2012	56,0	
2013	53,8	
2014	52,5	
2015	55,1	
2016	55,3	



Frukt, bær og grønnsaker/rotvekster

(Kilde Ldir)

Fylke	09 AUST-AGDER
Kommune	0941 BYKLE
Produksjonsgruppe	(Flere elementer)
Periode Kode	10
Produksjonskode	(Flere elementer)

Dekar og kvm

Summer av Verdi SUM	Kolonneetiketter		
Radetiketter	2000	2001	2002
POTETER	1	1	1
Totalsum	1	1	1

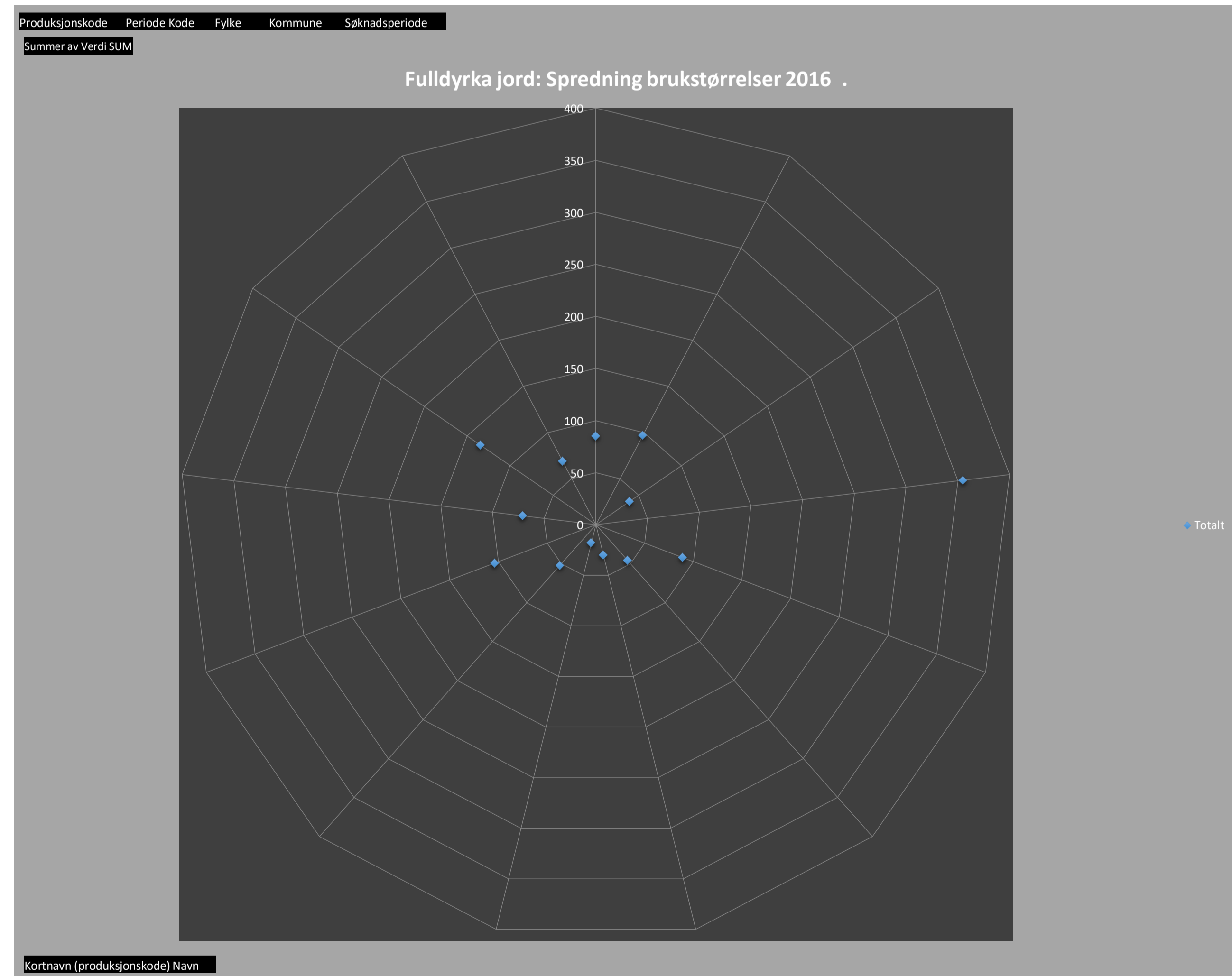
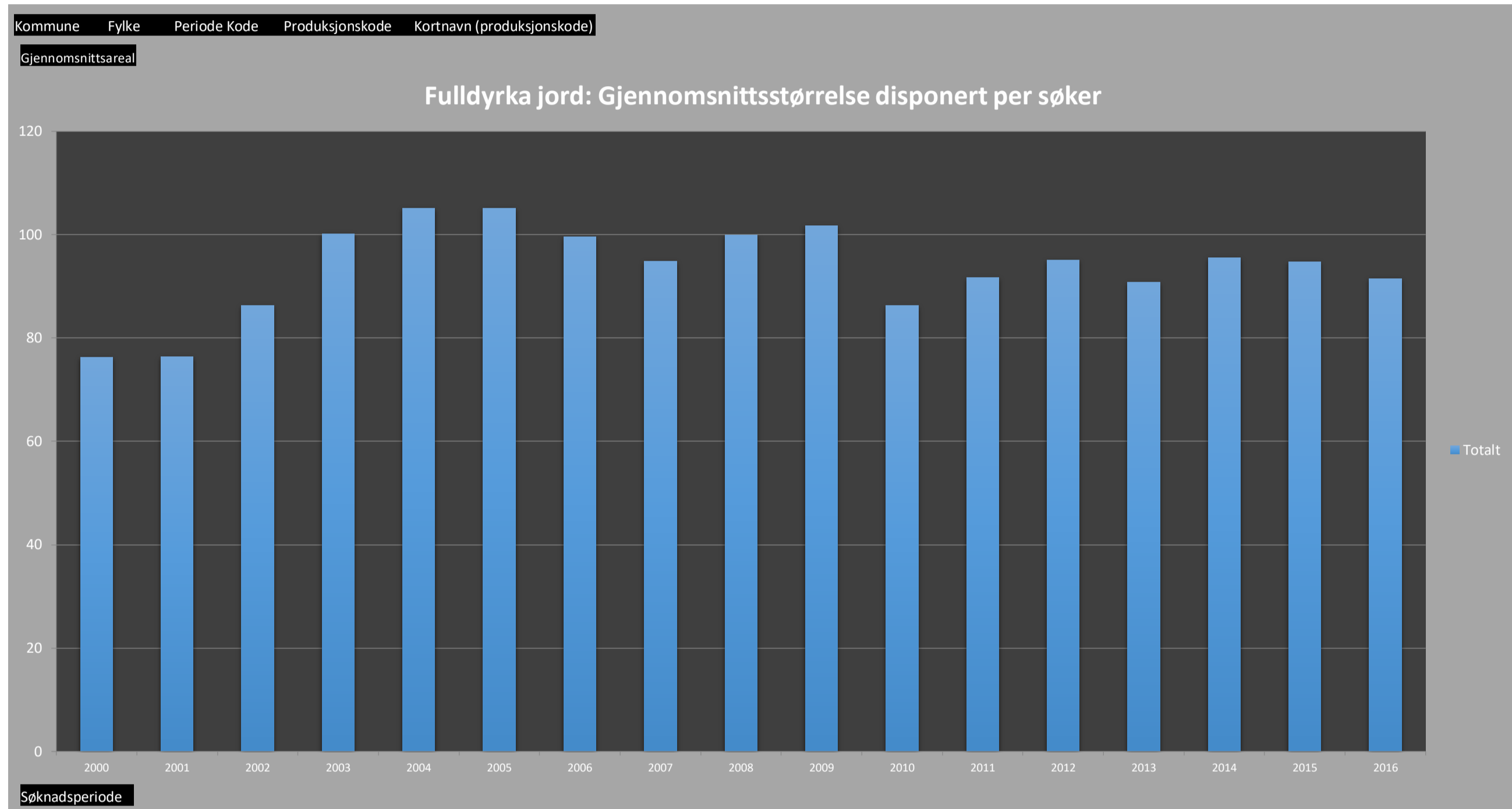
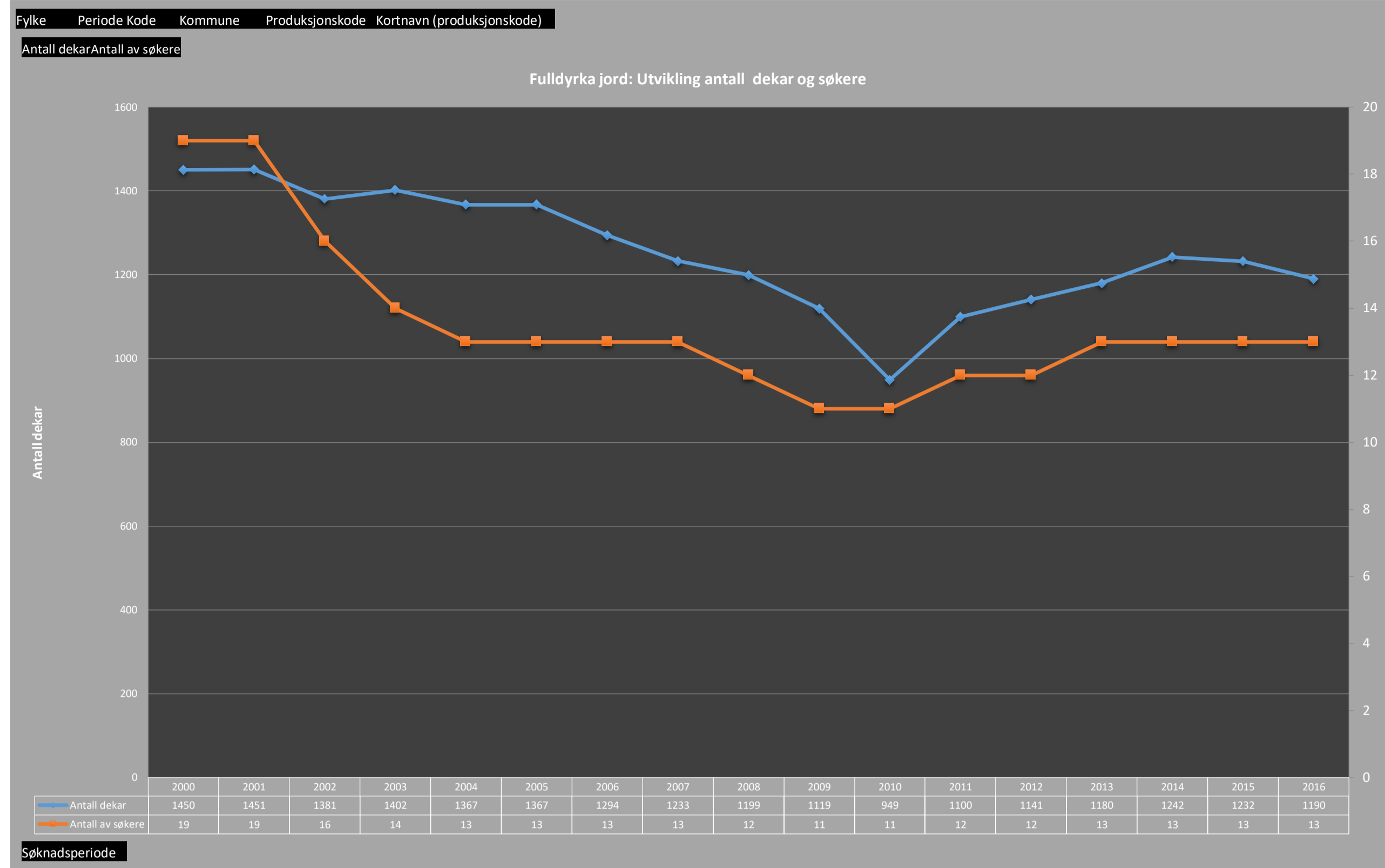
Fylke 09 AUST-AGDER
 Periode Kode 10
 Kommune 0941 BYKLE
 Produksjonskode (Alle)
 Kortnavn (produksjonskode) (Flere elementer)

Radetiketter	Antall dekar	Antall av søkere
2000	1450	19
2001	1451	19
2002	1381	16
2003	1402	14
2004	1367	13
2005	1367	13
2006	1294	13
2007	1233	13
2008	1199	12
2009	1119	11
2010	949	11
2011	1100	12
2012	1141	12
2013	1180	13
2014	1242	13
2015	1232	13
2016	1190	13

Kommune 0941 BYKLE
 Fylke 09 AUST-AGDER
 Periode Kode 10
 Produksjonskode 210
 Kortnavn (produksjonskode) (Alle)

Radetiketter	Gjennomsnittsareal
2000	76
2001	76
2002	86
2003	100
2004	105
2005	105
2006	100
2007	95
2008	100
2009	102
2010	86
2011	92
2012	95
2013	91
2014	96
2015	95
2016	92

Fulldyrka jord (Kilde Ldir)



Fylke	09 AUST-AGDER
Periode Kode	10
Kommune	0941 BYKLE
Produksjonskode	(Alle)
Kortnavn (produksjonskode)	(Flere elementer)

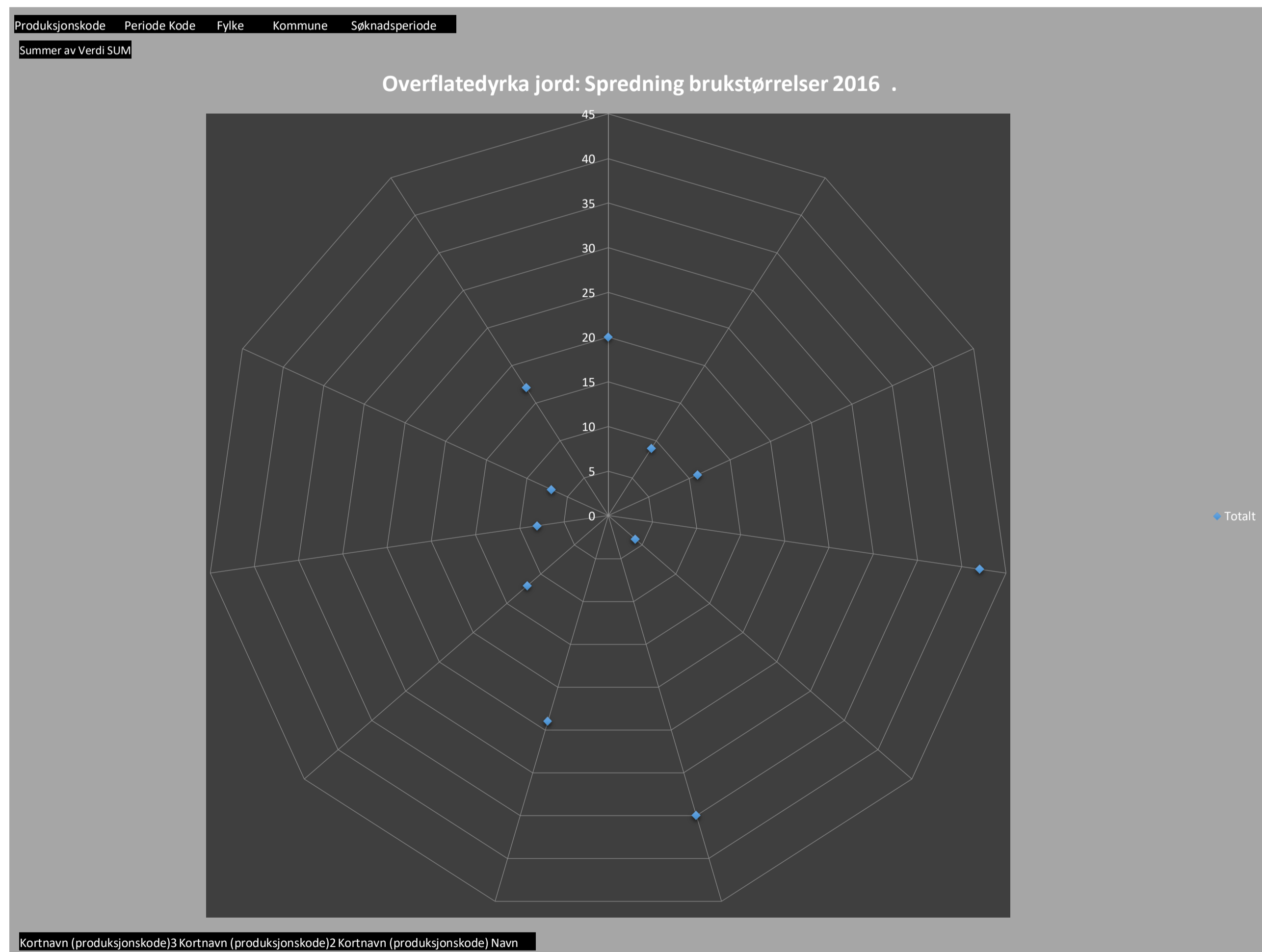
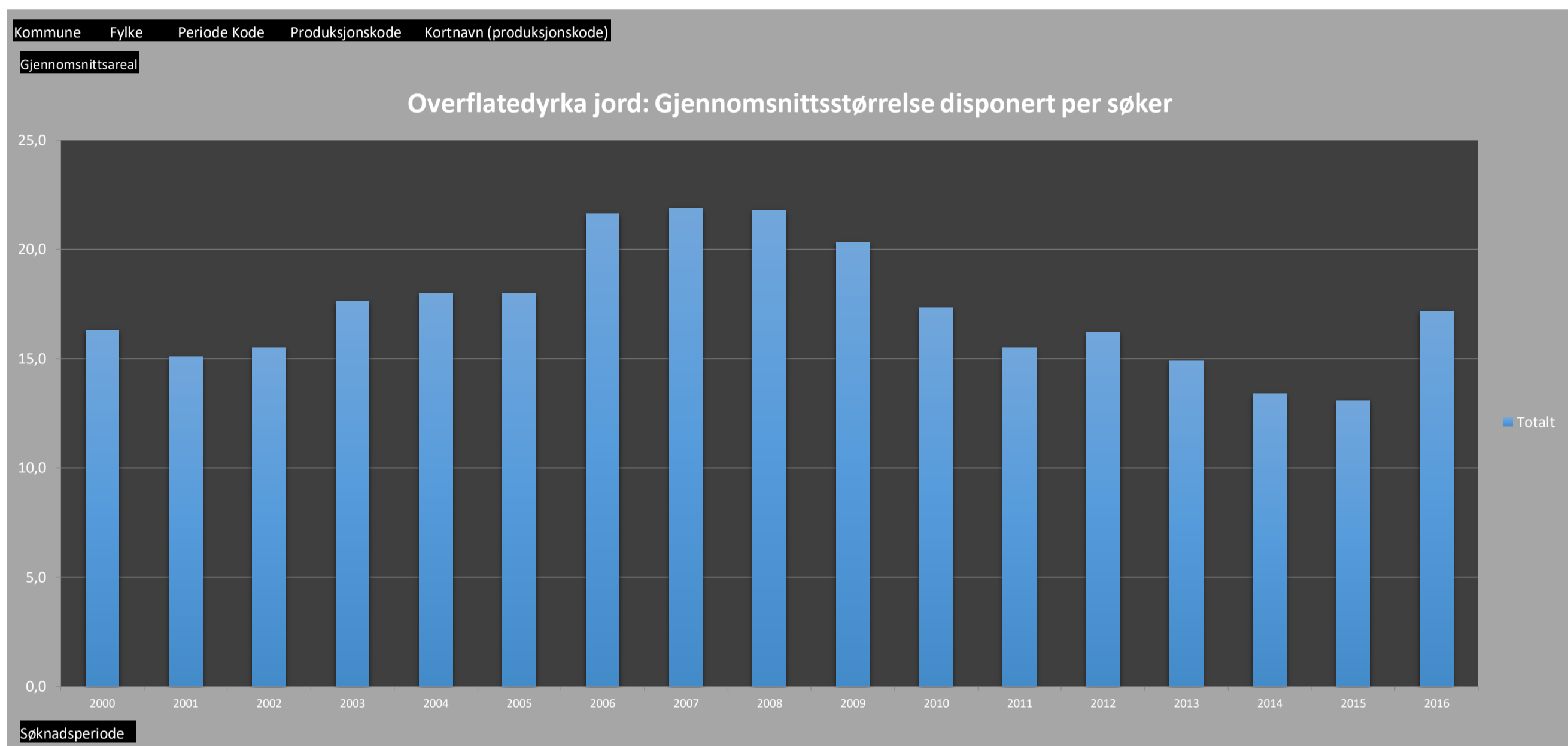
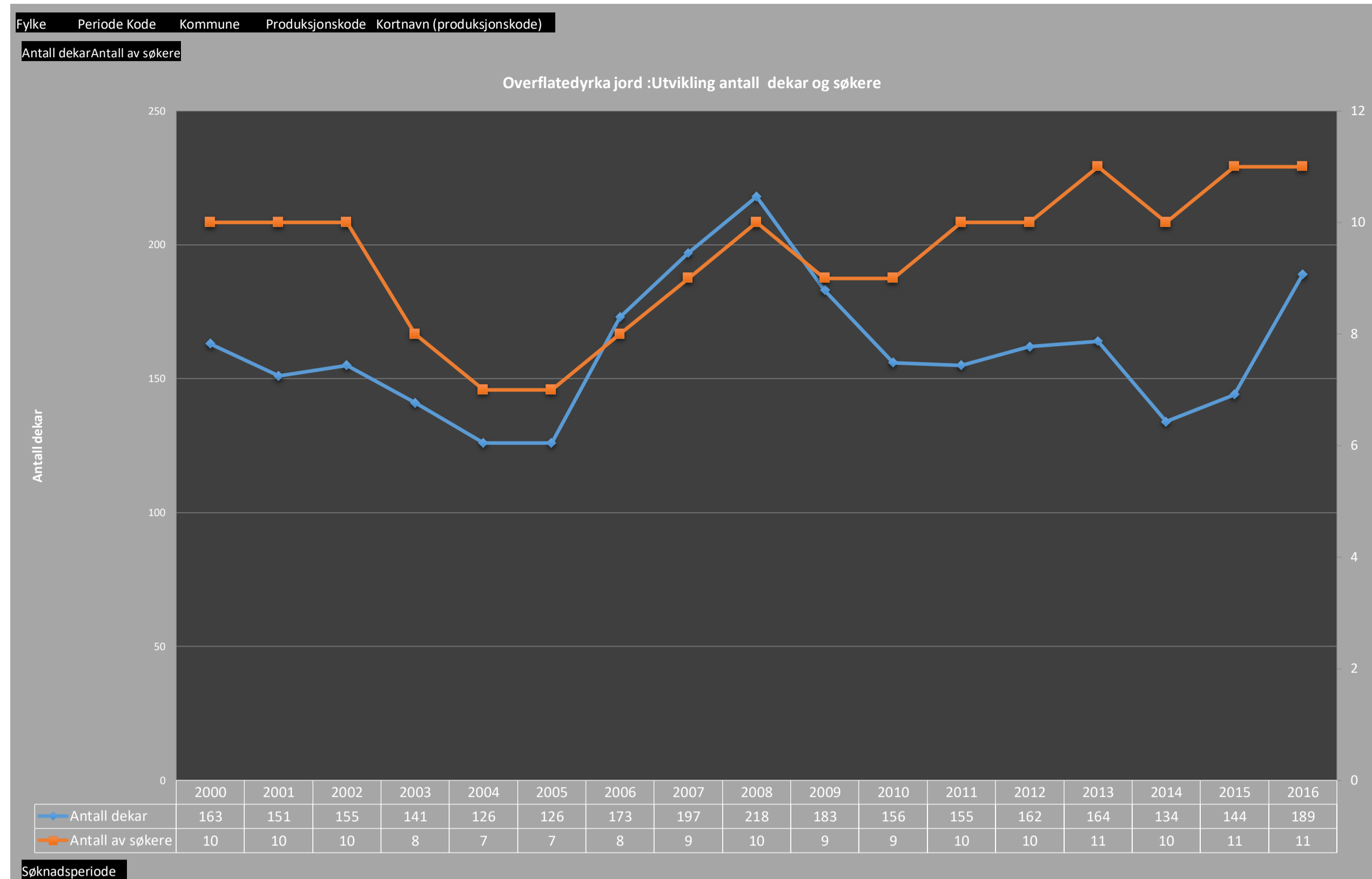
Radetiketter	Antall dekar	Antall av søkere
2000	163	10
2001	151	10
2002	155	10
2003	141	8
2004	126	7
2005	126	7
2006	173	8
2007	197	9
2008	218	10
2009	183	9
2010	156	9
2011	155	10
2012	162	10
2013	164	11
2014	134	10
2015	144	11
2016	189	11

Kommune	0941 BYKLE
Fylke	09 AUST-AGDER
Periode Kode	10
Produksjonskode	211
Kortnavn (produksjonskode)	(Alle)

Radetiketter	Gjennomsnittsareal
2000	16,3
2001	15,1
2002	15,5
2003	17,6
2004	18,0
2005	18,0
2006	21,6
2007	21,9
2008	21,8
2009	20,3
2010	17,3
2011	15,5
2012	16,2
2013	14,9
2014	13,4
2015	13,1
2016	17,2

Overflatedyrka jord

(Kilde Ldir)



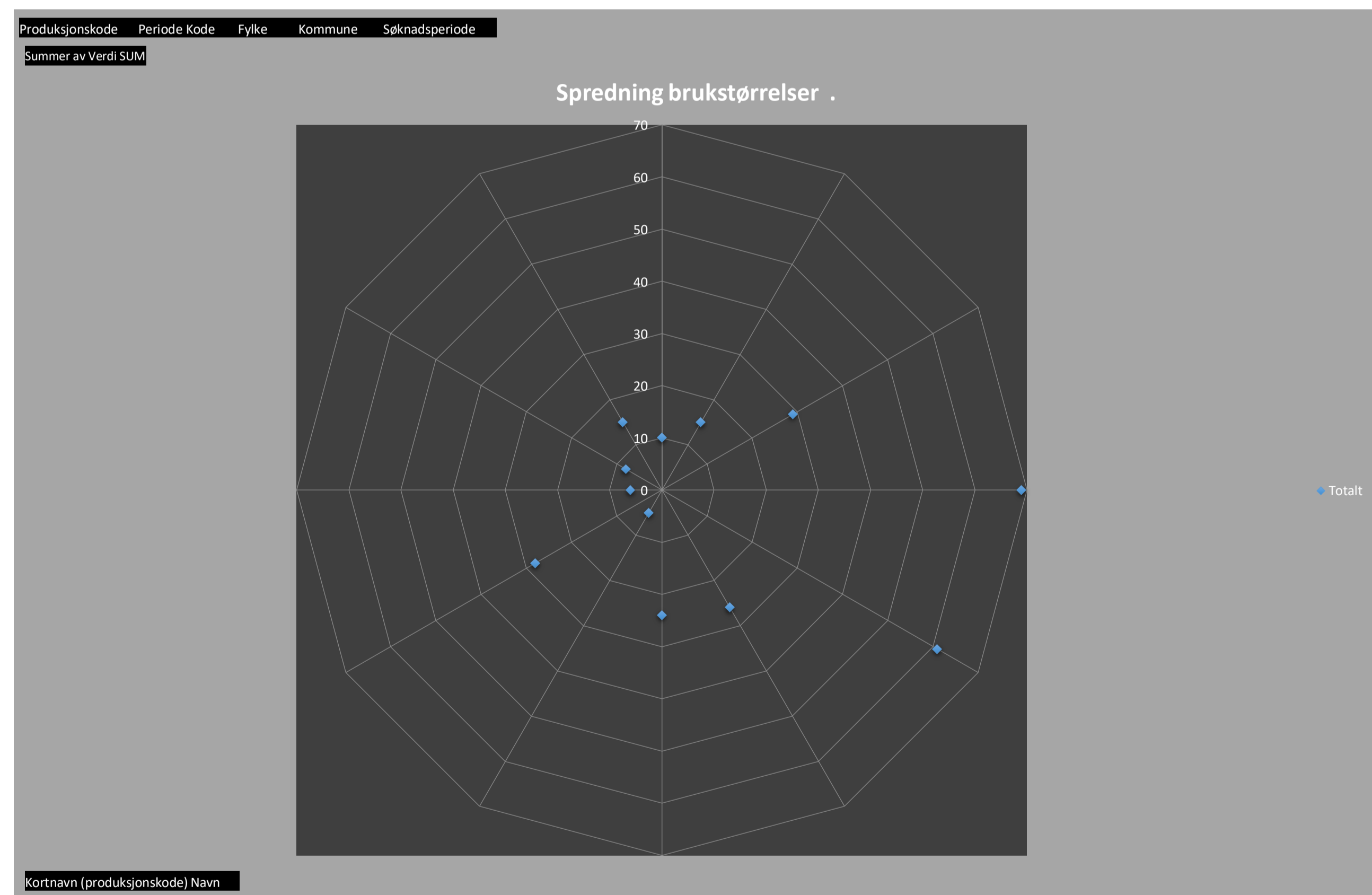
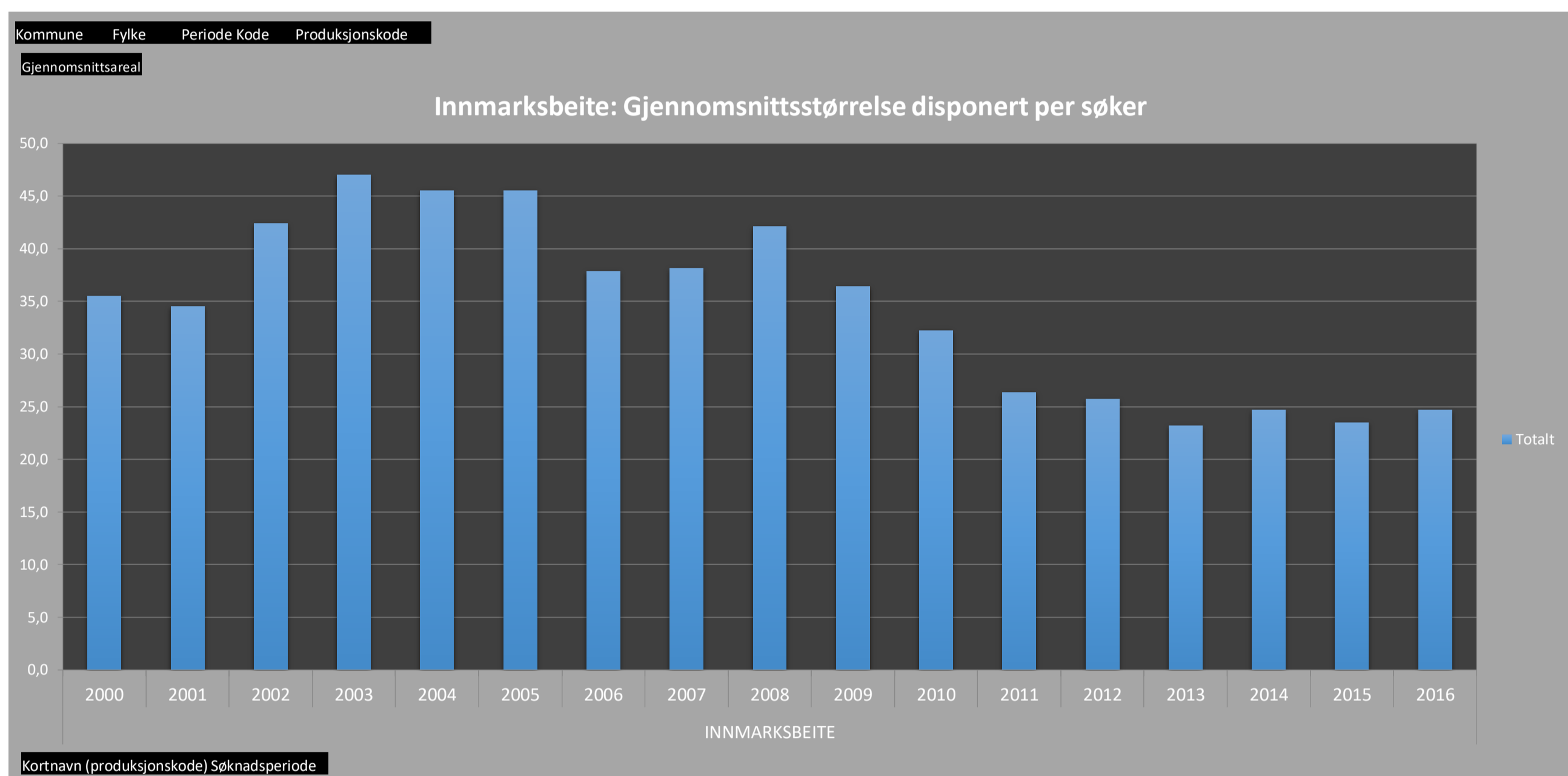
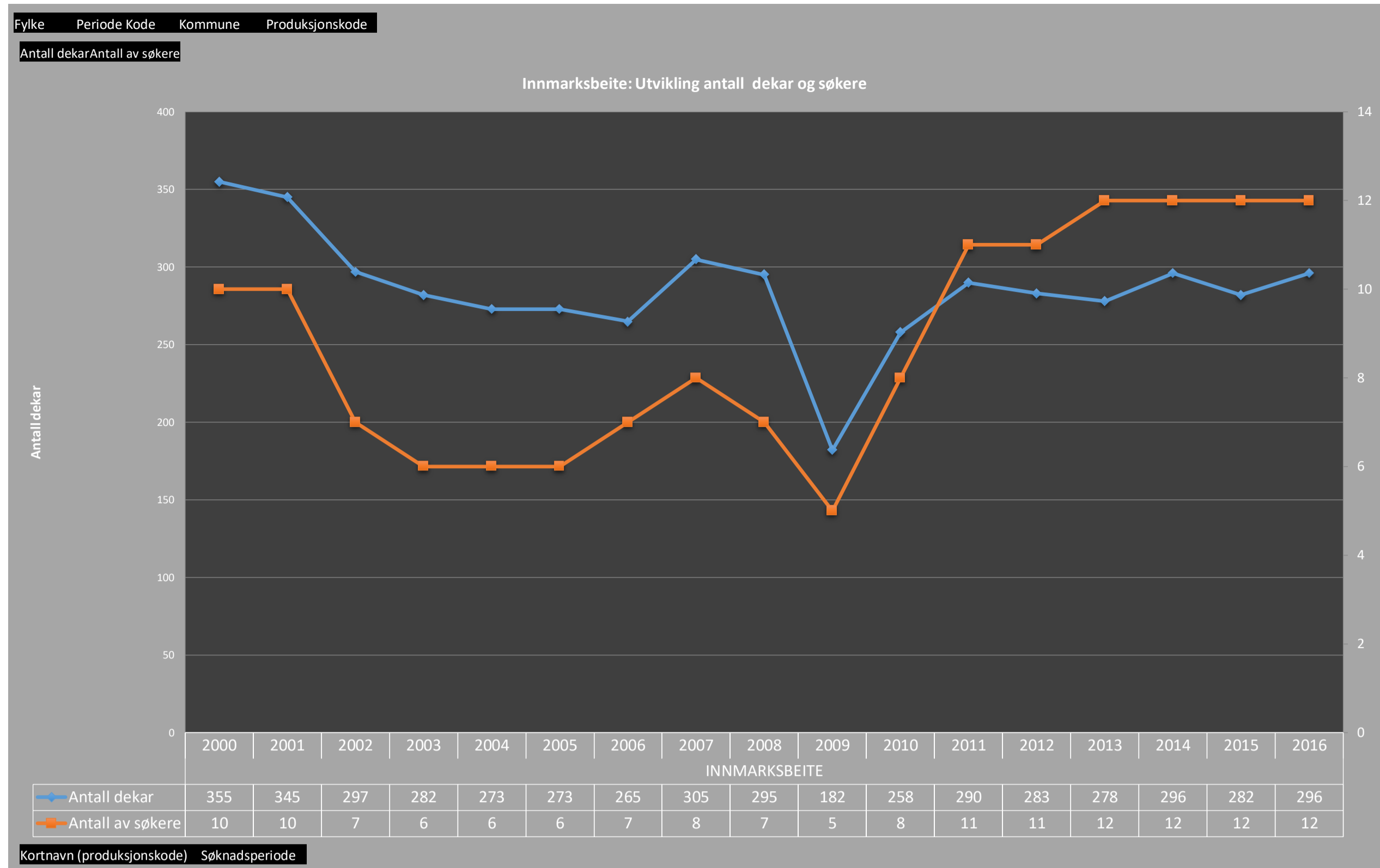
Fylke 09 AUST-AGDER
 Periode Kode 10
 Kommune 0941 BYKLE
 Produksjonskode (Alle)

Radetiketter	Antall dekar	Antall av søkere
INNMARKSBEITE	4855	150
2000	355	10
2001	345	10
2002	297	7
2003	282	6
2004	273	6
2005	273	6
2006	265	7
2007	305	8
2008	295	7
2009	182	5
2010	258	8
2011	290	11
2012	283	11
2013	278	12
2014	296	12
2015	282	12
2016	296	12

Kommune 0941 BYKLE
 Fylke 09 AUST-AGDER
 Periode Kode 10
 Produksjonskode 212

Radetiketter	Gjennomsnittsareal
INNMARKSBEITE	
2000	35,5
2001	34,5
2002	42,4
2003	47,0
2004	45,5
2005	45,5
2006	37,9
2007	38,1
2008	42,1
2009	36,4
2010	32,3
2011	26,4
2012	25,7
2013	23,2
2014	24,7
2015	23,5
2016	24,7

Innmarksbeite (Kilde Ldir)

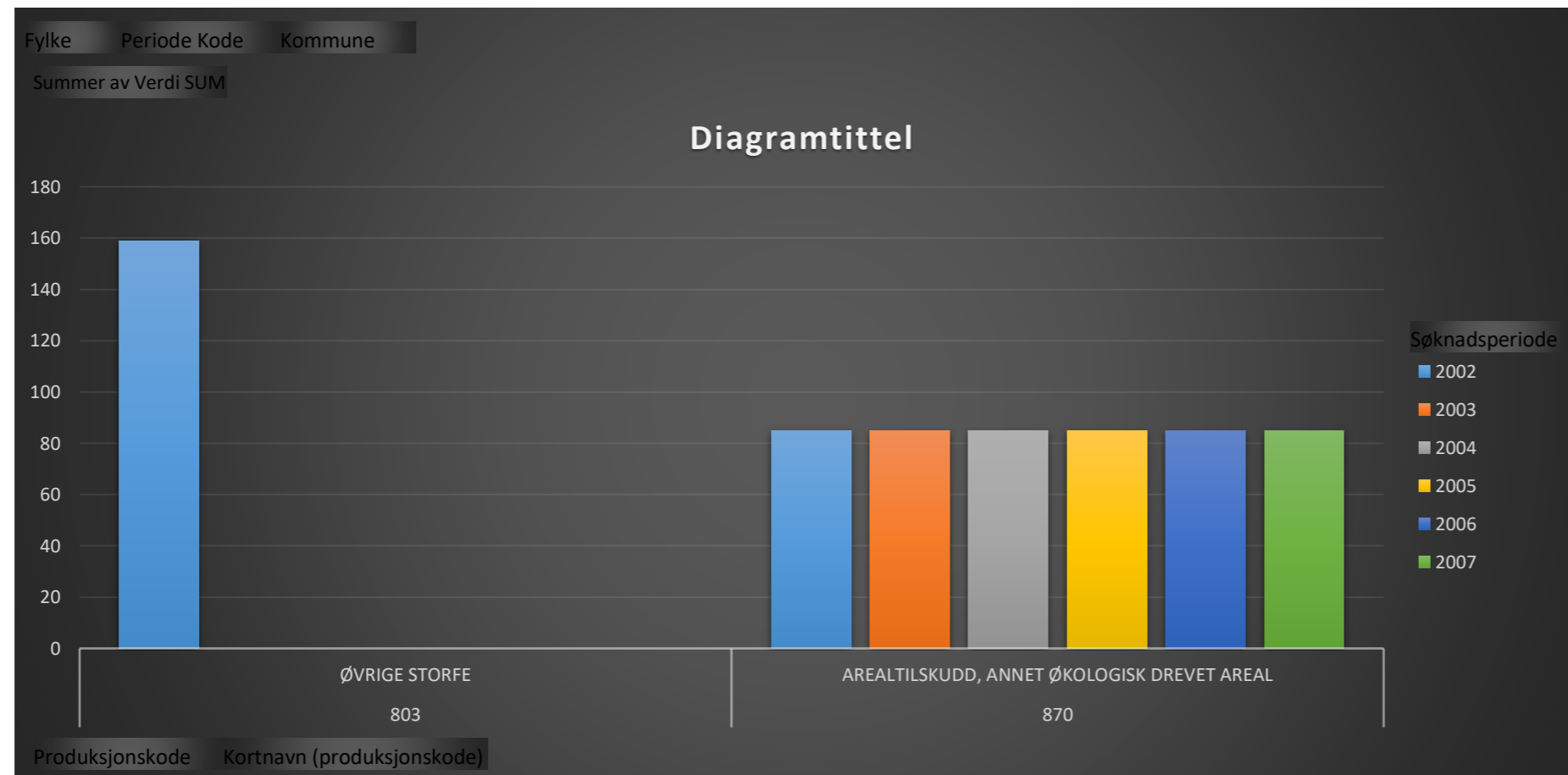


Oversikt over økologisk produksjon antall dyr og dekar areal

(Kilde Ldir)

Fylke	09 AUST-AGDER
Periode Kode	10
Kommune	0941 BYKLE

Radetiketter	Kortnavn (produksjonskode)	Kolonnetiketter					
		2002	2003	2004	2005	2006	2007
803	ØVRIGE STORFE	159					
870	AREALTILSKUDD, ANNET ØKOLOGISK DREVET AREAL	85	85	85	85	85	85



Oversikt over alle søknads data for somr (Kilde Ldir)

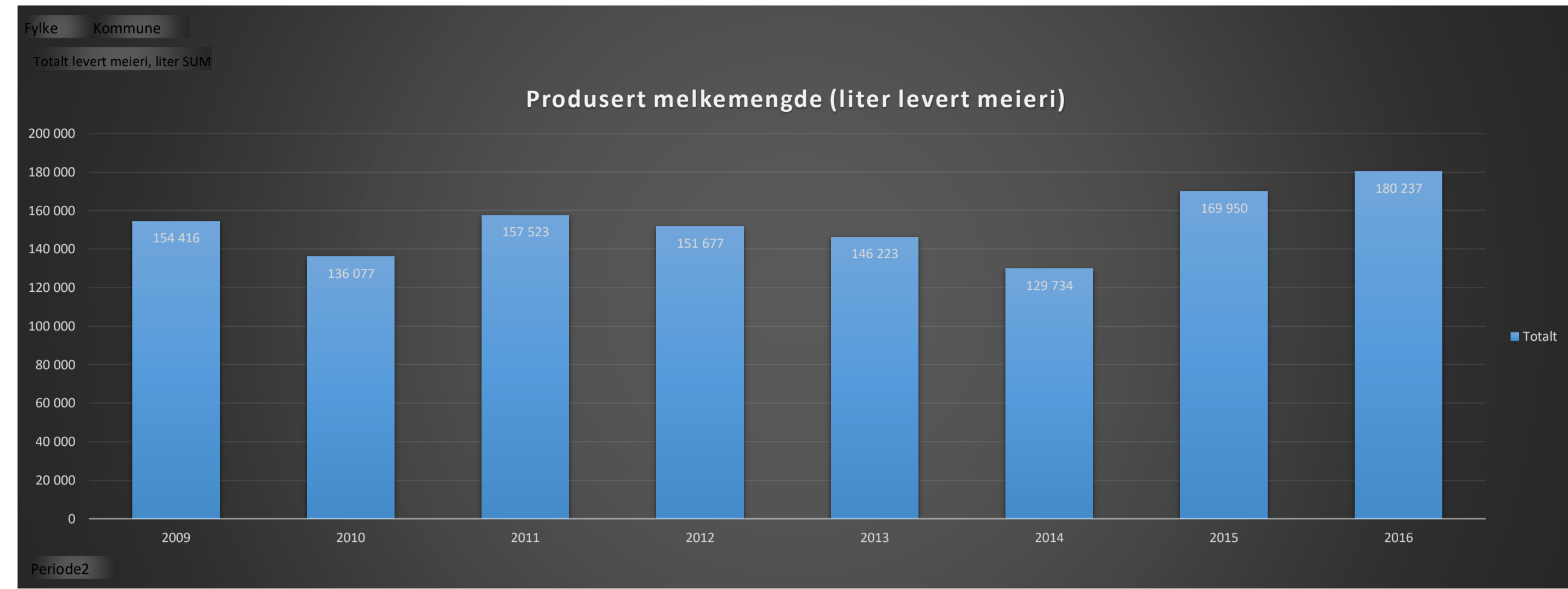
Fylke	09 AUST-AGDER
Kommune	0941 BYKLE
Periode Kode	10
Produksjonskode	(Alle)

Radetiketter	Kortnavn (produksjonskode)	Kolonnetiketter																
		2000	2001	2002	2003	2004	2005	2006	2007	2008	2009	2010	2011	2012	2013	2014	2015	2016
ANNET AREAL																		
ANNET AREAL	JORDBRUKSAREAL UTE AV DRIFT FULLDYRKA/OVERFL		16	14														
	JORDBRUKSAREAL UTE AV DRIFT, FULLDYRKA/OVERFL				4			30	30	30	47	37	45	45	37	37	42	44
	JORDBRUKSAREAL UTE AV DRIFT, INNMARKSBEITE										20	20	20	20	20	20	20	20
FJØRFE																		
FJØRFE	LIVKYLINGER, PÅSETT TIL VERPEHØNS																	5
GEITER																		
GEITER	AMMEGEITER FOR SPESIALISERT KJØTTPR.		3	14	21	25	24	14	15	4					3			
	BUKKER OG UNGDYR, MEDREGNET KJE		27	11	38	43	22	20	4						6	3		5
	GEITER, VOKSNE OG KJE PÅ BEITE 12/16 UKER									36	35	8			9	3		5
	GEITER, VOKSNE OG KJE PÅ UTMARKSBEITE		19	41	46	63	67	36	35	8								5
GRISER																		
GRISER	ANTALL SLAKTEGRISER PÅ TELLEDATO												3					
Grupper1																		
GROVFOR																		
	AREALTILSKUDD, ANNET ØKOLOGISK DREVET AREAL			85	85	85	85	85	85									
	FULLDYRKA JORD TIL SLÅTT OG BEITE	1450	1451	1381	1402	1367	1367	1294	1233	1199	1119	949	1100	1141	1180	1242	1232	
	INNMARKSBEITE	355	345	297	282	273	273	265	305	295	182	258	290	283	278	296	282	296
	OVERFL.DYRKA JORD TIL SLÅTT OG BEITE	163	151	155	141	126	126	173	197	218	183	156	155	162	164	134	144	
	OVERFL.DYRK ENG																	189
	FULLDYRKET ENG																	1190
POTETER, GRØNNSAKER, FRUKT OG BÆR, AREAL																		
POTETER	POTETER		1	1	1													
HESTER																		
HESTER	HESTER 3 ÅR OG ELDRE					6	5	7	7	6	5	9	7	9	11	9	10	10
	HESTER OVER 1 ÅR PÅ BEITE 12/16 UKER							8										
	HESTER OVER 1 ÅR PÅ UTMARKSBEITE		8	5	5	4	6	4	4									
	HESTER PÅ BEITE 12/16 UKER									7	6	5	11	10	13	12	10	10
	HESTER PÅ UTMARKSBEITE									3	3	2			4	3	3	3
	HESTER UNDER 3 ÅR					1	1					2	2	3	4	1	1	
SALG AV FOR																		
SALG AV FOR	SALG AV GROVFOR, SURFOR											9000	9000	16200	9500	9900	9000	12000
SAUER																		
SAUER	ANNEN SAU, 1 ÅR OG ELDRE														550			
	LAM UNDER 1 ÅR																	
	SAUER, 1 ÅR OG ELDRE	1415	1430	1367	1201	1256	1213	1161	1110	1086	921	855	885	876	879	891	938	897
	SAUER, 1 ÅR OG ELDRE PÅ BEITE 12/16 UKER							770	742	685	566	532	602	583	555	558	574	570
	SAUER, 1 ÅR OG ELDRE PÅ UTMARKSBEITE					805	796	787	731	683	640	556	520	578	559			
	SAUER, LAM UNDER 1 ÅR PÅ BEITE 12/16 UKER								1161	1110	1086	921	855	884	876	879	891	938
	SAUER, LAM UNDER 1 ÅR PÅ UTMARKSBEITE					1182	1238	1203	1091	1036	999	905	839	871	846	860	863	918
	SØYER, 1 ÅR OG ELDRE															525	551	553
	SØYER, 1 ÅR ELLER ELDRE	962	918	882														
	SØYER, 1 ÅR OG ELDRE				798	780	767	735	712	672	544	513	585	560	538			
	VÆRER, 1 ÅR OG ELDRE															33	26	22
	VÆRER, 1 ÅR ELLER ELDRE	28	36	34														
	VÆRER, 1 ÅR OG ELDRE				33	37	35	38	30	27	22	19	22	25	26			
STORFE																		
STORFE	- HERAV AVKOM AV KYR AV MINST 50% KJØTTFERASE														13	16	17	
	- HERAV KYR AV MINST 50% KJØTTFERASE														6	9	9	7
	AMMEKYR FOR SPESIALISERT KJØTTPROD.														6	9	9	7
	MJØLKEKYR	24	25	24	26	24	24	26	26	25	27	25	26	24	28	26	28	26
	MJØLKEKYR/AMMEKYR PÅ BEITE 12/16 UKER							26					6		6	9	14	12
	MJØLKEKYR/AMMEKYR PÅ UTMARKSBEITE	24	25	24	26	24	24	26	26	25	27	25	26	24	28	25	23	28
	UNG DYR AV STORFE PÅ BEITE 12/16 UKER							25	13	28	37	28	23	29	37	41		
	UNG DYR AV STORFE PÅ UTMARKSBEITE	36	33	43	40	46	41	16	16	16								
	ØVRIG STORFE PÅ BEITE 12/16 UKER																40	33
	ØVRIG STORFE PÅ UTMARKSBEITE																	14
	ØVRIGE STORFE				202	40	46	41	52	29	53	37	28	28	29	37	39	40

Melk- og kjøttleveranser

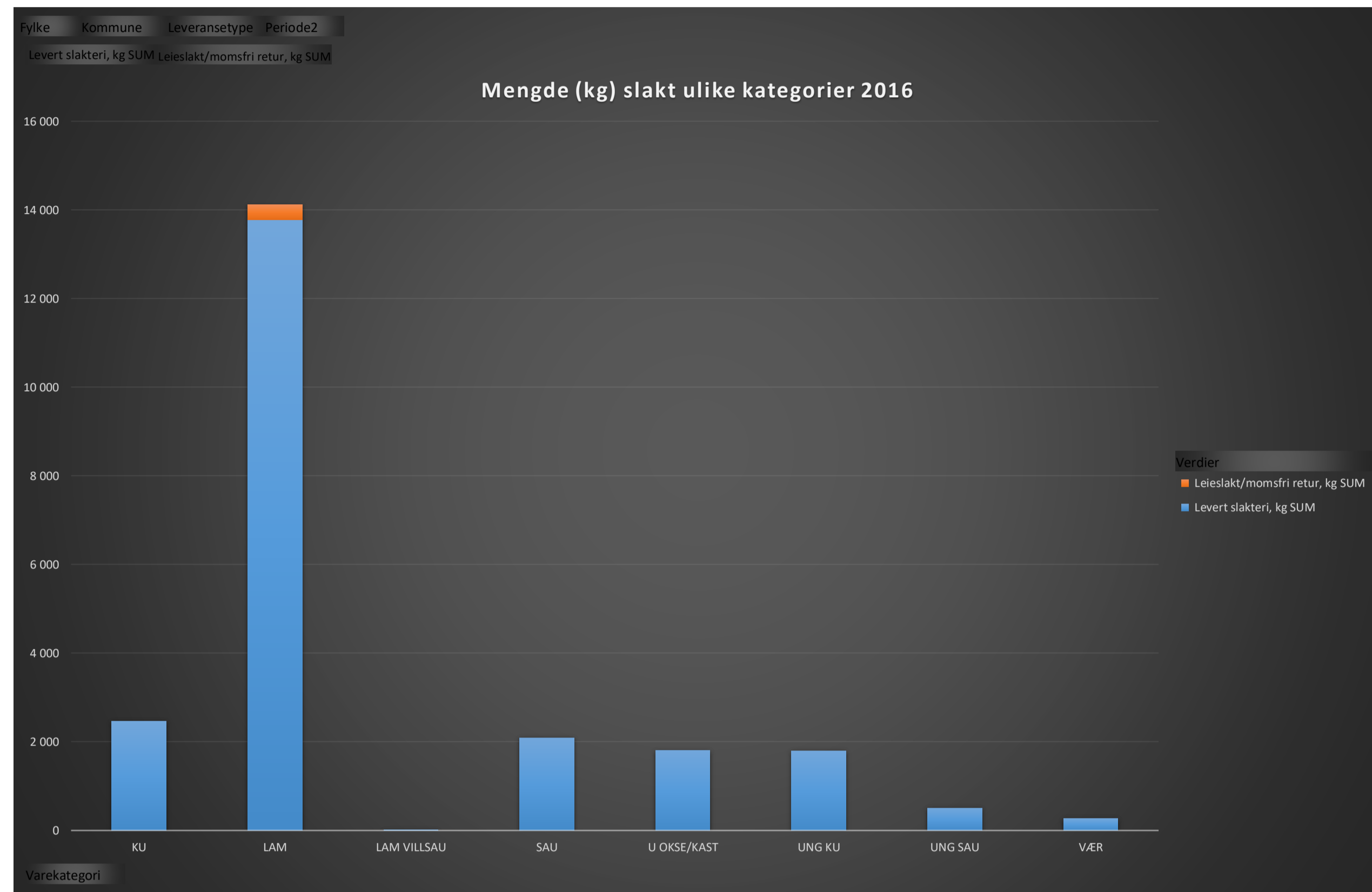
(Kilde Ldir)

Fylke	09 AUST-AGDER
Kommune	0941 BYKLE
Radetiketter	Totalt levert meieri, liter SUM
2009	154 416
2010	136 077
2011	157 523
2012	151 677
2013	146 223
2014	129 734
2015	169 950
2016	180 237



Fylke	09 AUST-AGDER
Kommune	0941 BYKLE
Leveransetype	(Alle)
Periode2	2016

Radetiketter	Levert slakteri, kg SUM	Leieslakt/momsfri retur, kg SUM
KU	2 466	0
LAM	13 779	342
LAM VILLSAU	16	0
SAU	2 093	0
U OKSE/KAST	1 801	0
UNG KU	1 798	0
UNG SAU	506	0
VÆR	273	0
Totalsum	22 732	342

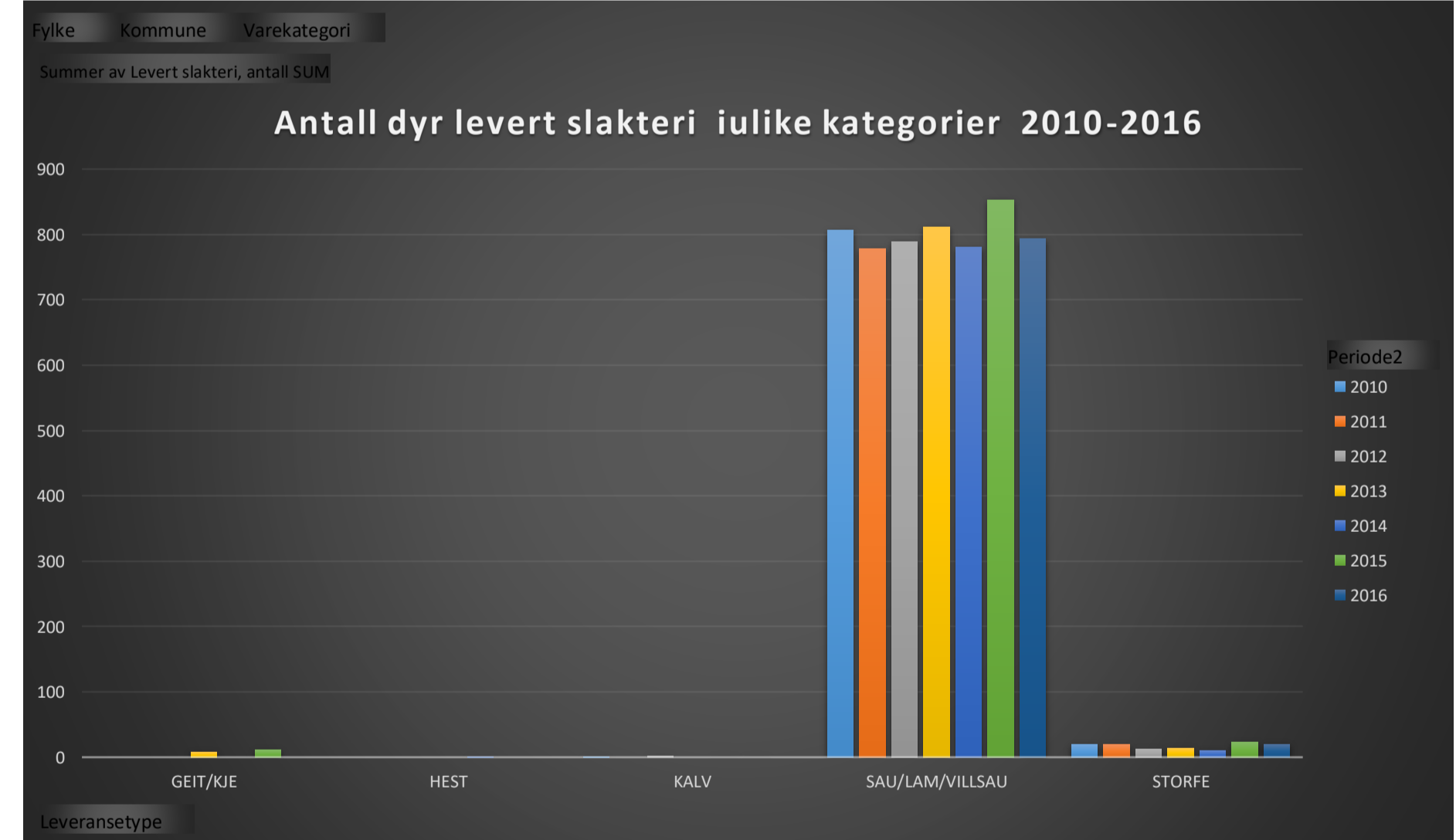
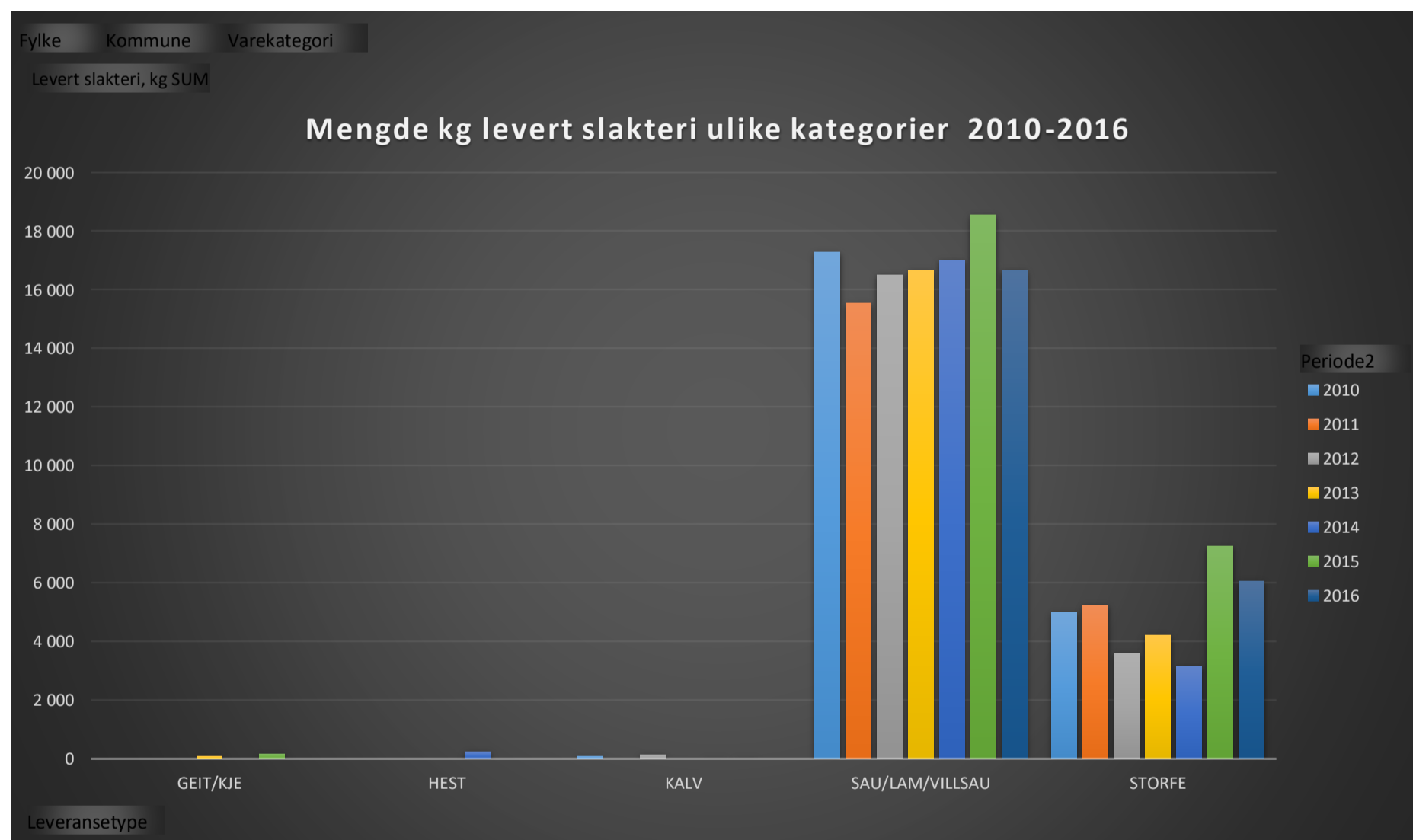


Fylke	09 AUST-AGDER
Kommune	0941 BYKLE
Varekategori	(Flere elementer)

Radetiketter	Kolonnetetiketter	2010	2011	2012	2013	2014	2015	2016
GEIT/KJE					96		159	
HEST							236	
KALV		88		134			0	
SAU/LAM/VILLSAU		17 284	15 547	16 515	16 664	17 005	18 548	16 666
STORFE		4 985	5 238	3 590	4 220	3 159	7 263	6 065
Totalsum		22 357	20 785	20 238	20 979	20 400	25 971	22 732

Fylke	09 AUST-AGDER
Kommune	0941 BYKLE
Varekategori	(Flere elementer)

Radetiketter	Kolonnetetiketter	2010	2011	2012	2013	2014	2015	2016
GEIT/KJE					8		11	
HEST							1	
KALV		1		2			0	
SAU/LAM/VILLSAU		806	778	789	811	780	853	793
STORFE		19	19	12	14	10	23	20
Totalsum		826	797	803	833	791	887	813

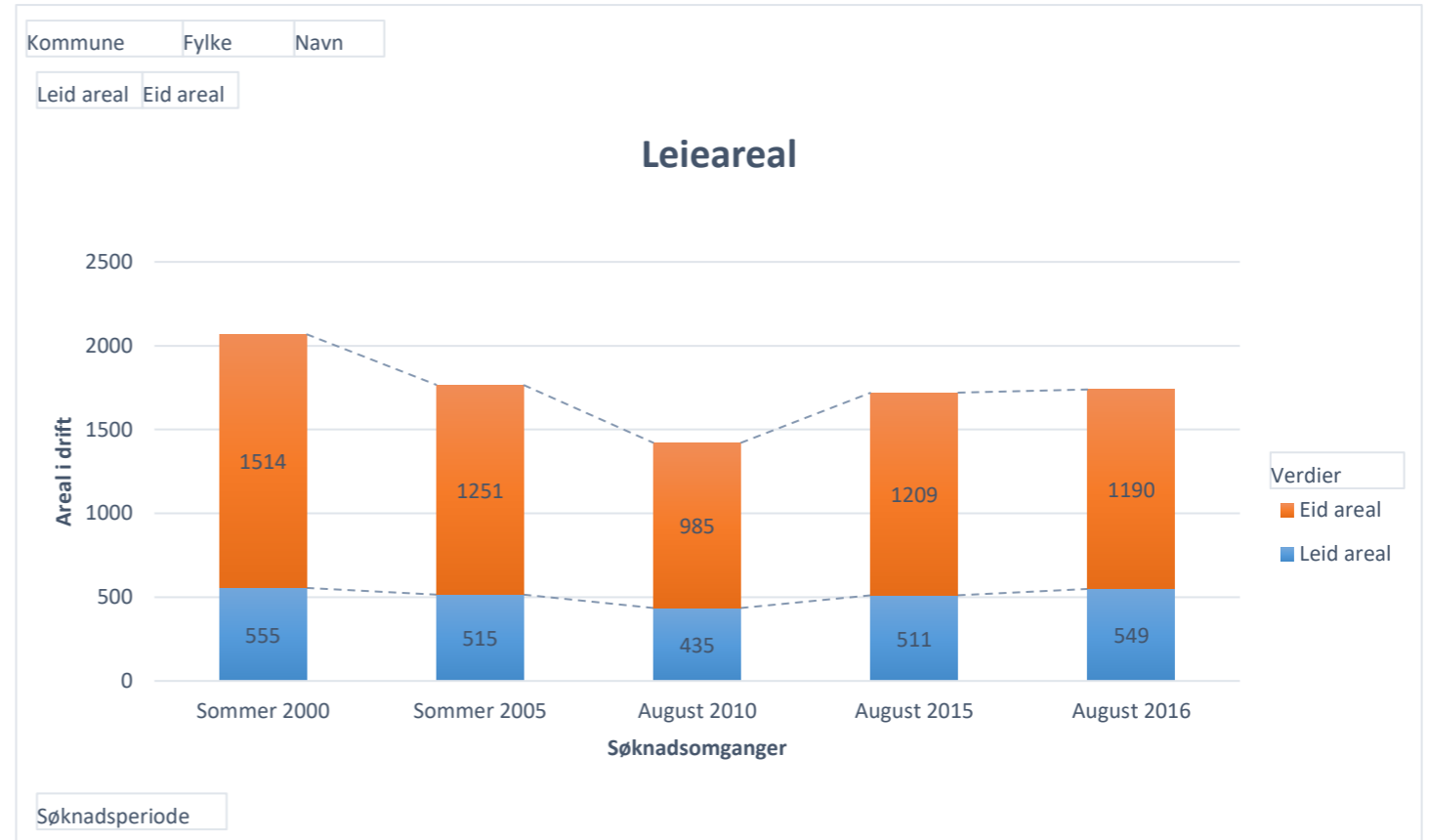


Kommune 0941 BYKLE
 Fylke 09 AUST-AGDER
 Navn (Alle)

Leiejord

(Kilde Ldir)

Radetiketter	Leid areal	Eid areal	Total areal	Leiejords%
Sommer 2000	555	1514	2069	26,8 %
Sommer 2005	515	1251	1766	29,2 %
August 2010	435	985	1420	30,6 %
August 2015	511	1209	1720	29,7 %
August 2016	549	1190	1739	31,6 %



Veger (Kun med tilskudd) i skogbruket (2012-2016)

(Kilde Ldir)

Nyanlegg vei

Kommune 0941 BYKLE

Radetiketter	Sum av Bilvei - nyanlegg Lengde	Sum av Bilvei - nyanlegg Kostnad	Sum av Bilvei - nyanlegg Tilskudd	Sum av Traktorvei - nyanlegg Lengde	Sum av Traktorvei - nyanlegg Kostnad	Sum av Traktorvei - nyanlegg Tilskudd
2016	62	45 000	15 750	800	310 000	93 000
Totalsum	62	45 000	15 750	800	310 000	93 000

Beregnet kr per meter nyanlegg	Beregnet kr per meter nyanlegg Traktorveg
726	388
726	388
#DIV/0!	#DIV/0!
#DIV/0!	#DIV/0!
#DIV/0!	#DIV/0!
#DIV/0!	#DIV/0!

Ombygging veg

Kommune 0941 BYKLE

Radetiketter	Sum av Bilvei - ombygning Lengde	Sum av Bilvei - ombygning Kostnad	Sum av Bilvei - ombygning Tilskudd	Sum av Traktorvei - ombygning Lengde	Sum av Traktorvei - ombygning Kostnad	Sum av Traktorvei - ombygning Tilskudd
2016	0	0	0	1 100	252 989	60 717
Totalsum	0	0	0	1 100	252 989	60 717

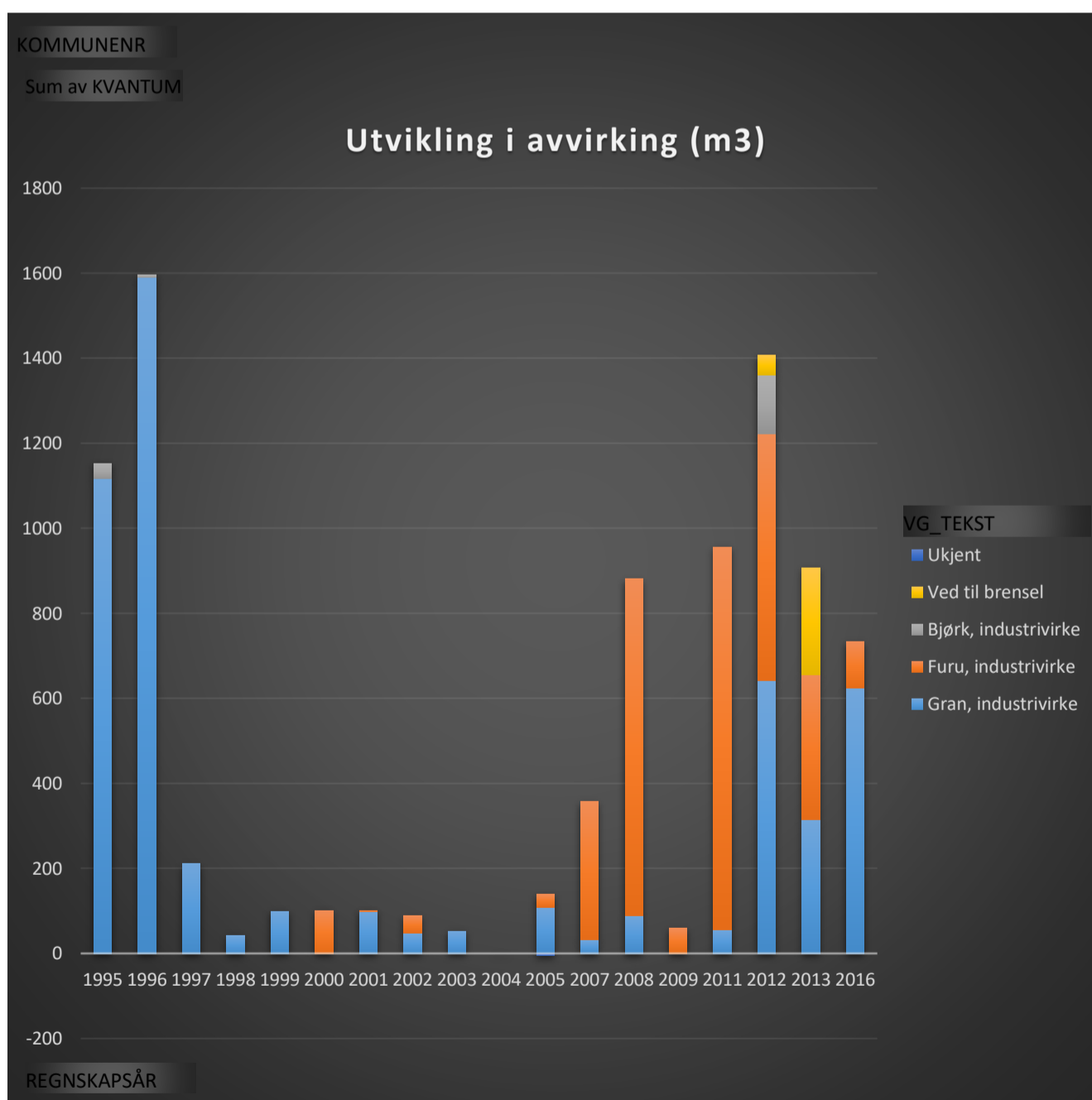
Beregnet kr per meter ombygging Bilveg	Beregnet kr per meter ombygging Traktorveg
#DIV/0!	230
#DIV/0!	230
#DIV/0!	#DIV/0!
#DIV/0!	#DIV/0!
#DIV/0!	#DIV/0!
#DIV/0!	#DIV/0!

Skog - Avvirking

(Kilde Ldir)

KOMMUNENR 0941

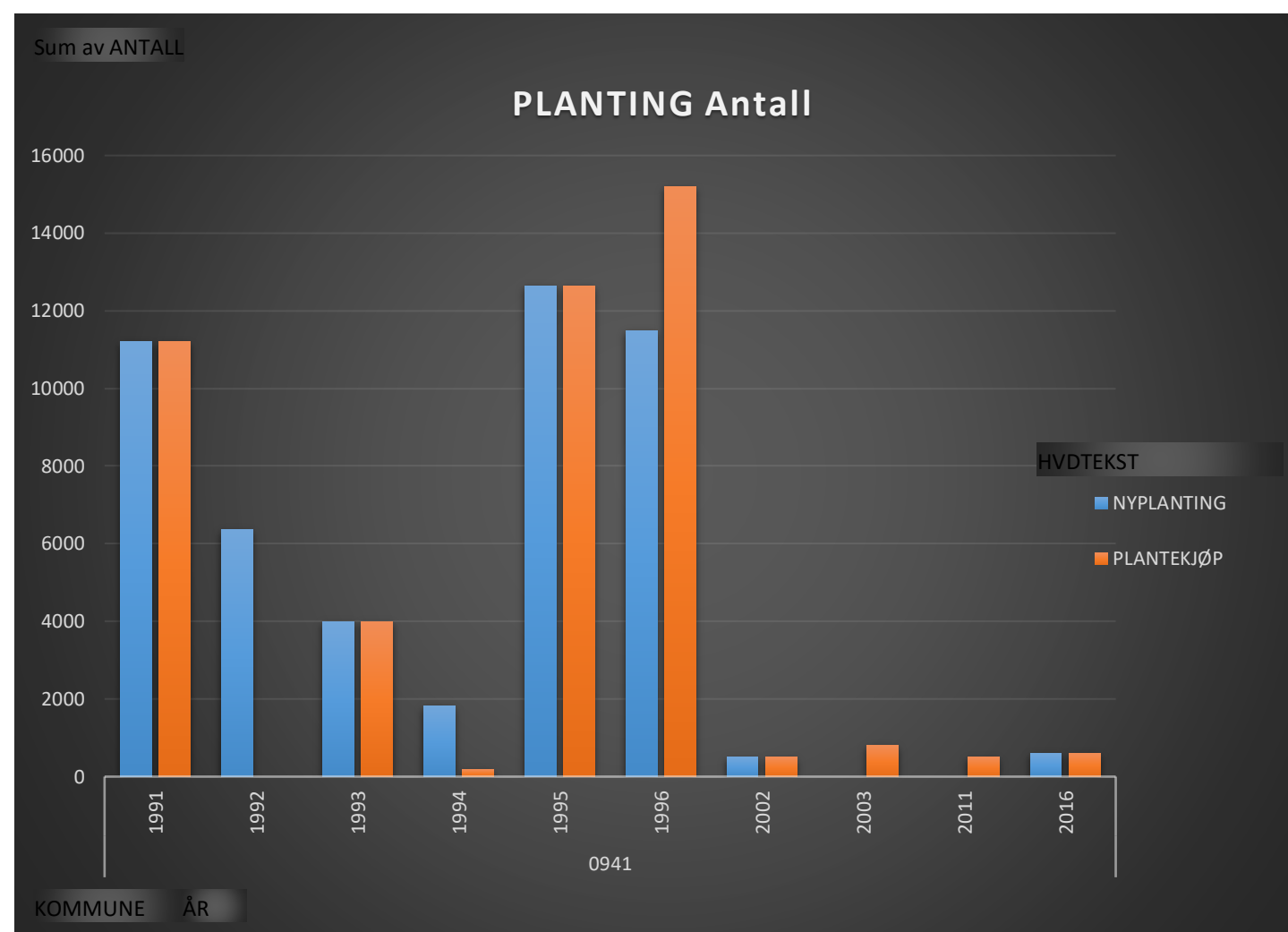
Sum av KVANTUM Radetiketter	Kolonneetiketter					Totalsum
	Gran, industrivirke	Furu, industrivirke	Bjørk, industrivirke	Ved til brensel	Ukjent	
1995	1117			35	0	1152
1996	1590			6		1596
1997	211					211
1998	42					42
1999	99					99
2000			101			101
2001	99		2			101
2002	48		40			88
2003	52					52
2004	0					0
2005	109		30		-5	134
2007	32		325			357
2008	88		793			881
2009			59			59
2011	56		900			956
2012	642		580	139	46	1407
2013	314		341		252	907
2016	624		109			733
Totalsum	5123	3280	180	298	-5	8876



Statistikk på forryngelse av SKOG (Kilde Ldir)

Statistikk basert på antall stk per kode Nyplanting/plantekjøp

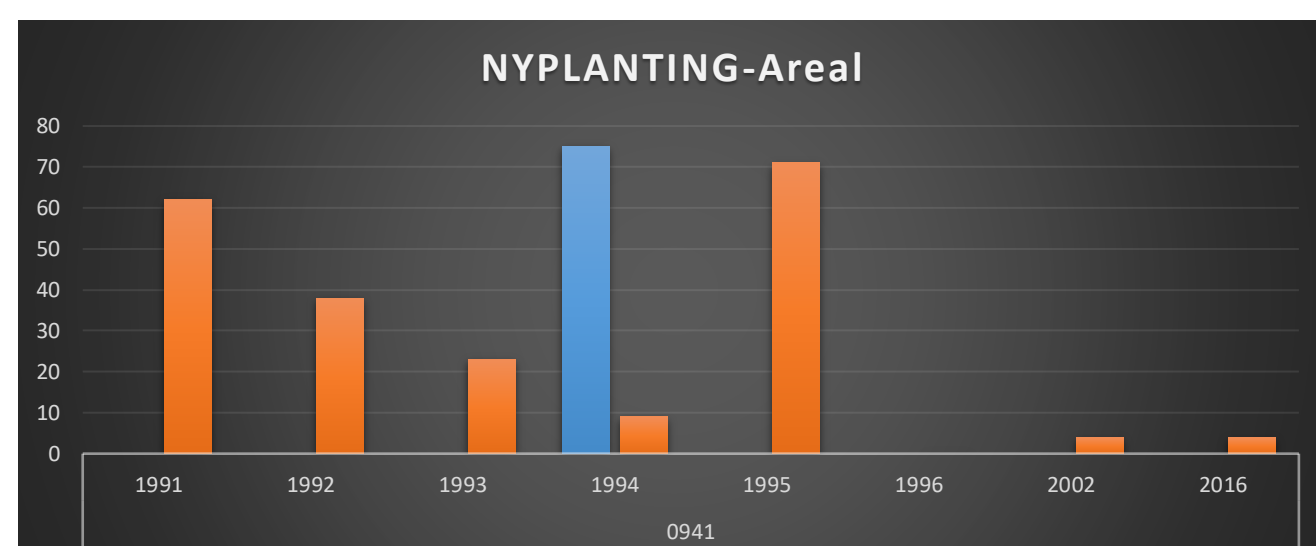
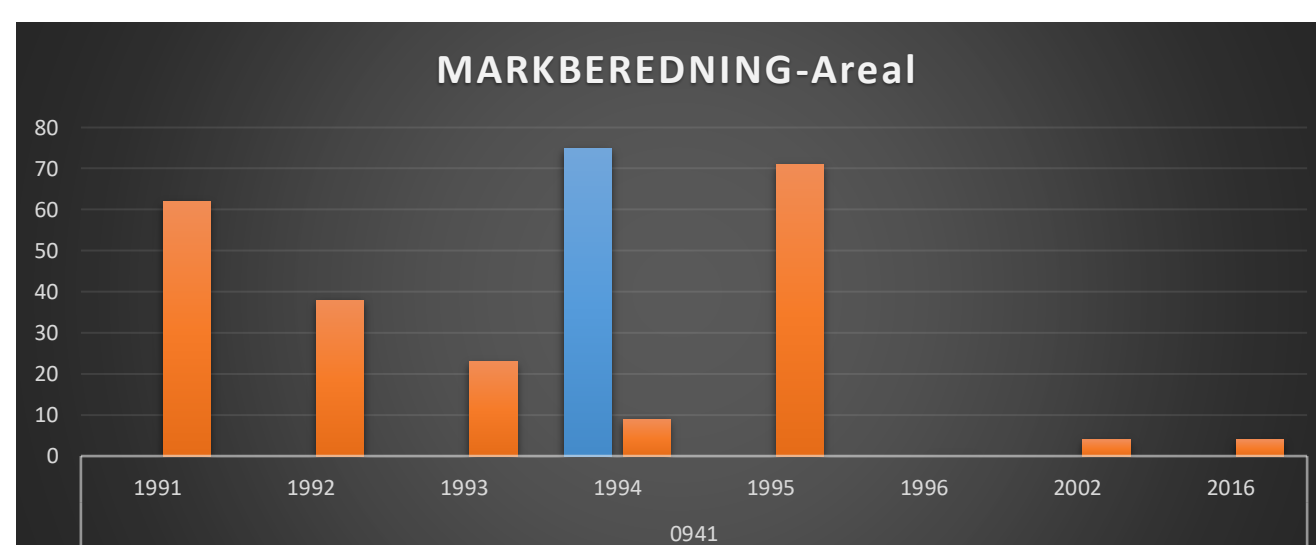
Sum av ANTALL	Kolonnetiketter	
Radetiketter	NYPLANTING	PLANTEKJØP
0941	48610	45630
1991	11210	11210
1992	6365	
1993	3990	3990
1994	1815	190
1995	12635	12635
1996	11495	15205
2002	500	500
2003		800
2011		500
2016	600	600
Totalsum	48610	45630



**Antallet planter har blitt registrert ulikt og derfor vil det reelle antallet planter som regel være det høyeste av antall plantekjøp eller antall planter nyplanting. Det er imidlertid feilkilder i antall knyttet til de ulike kodene plantekjøp, nyplanting og suppleringsplanting.

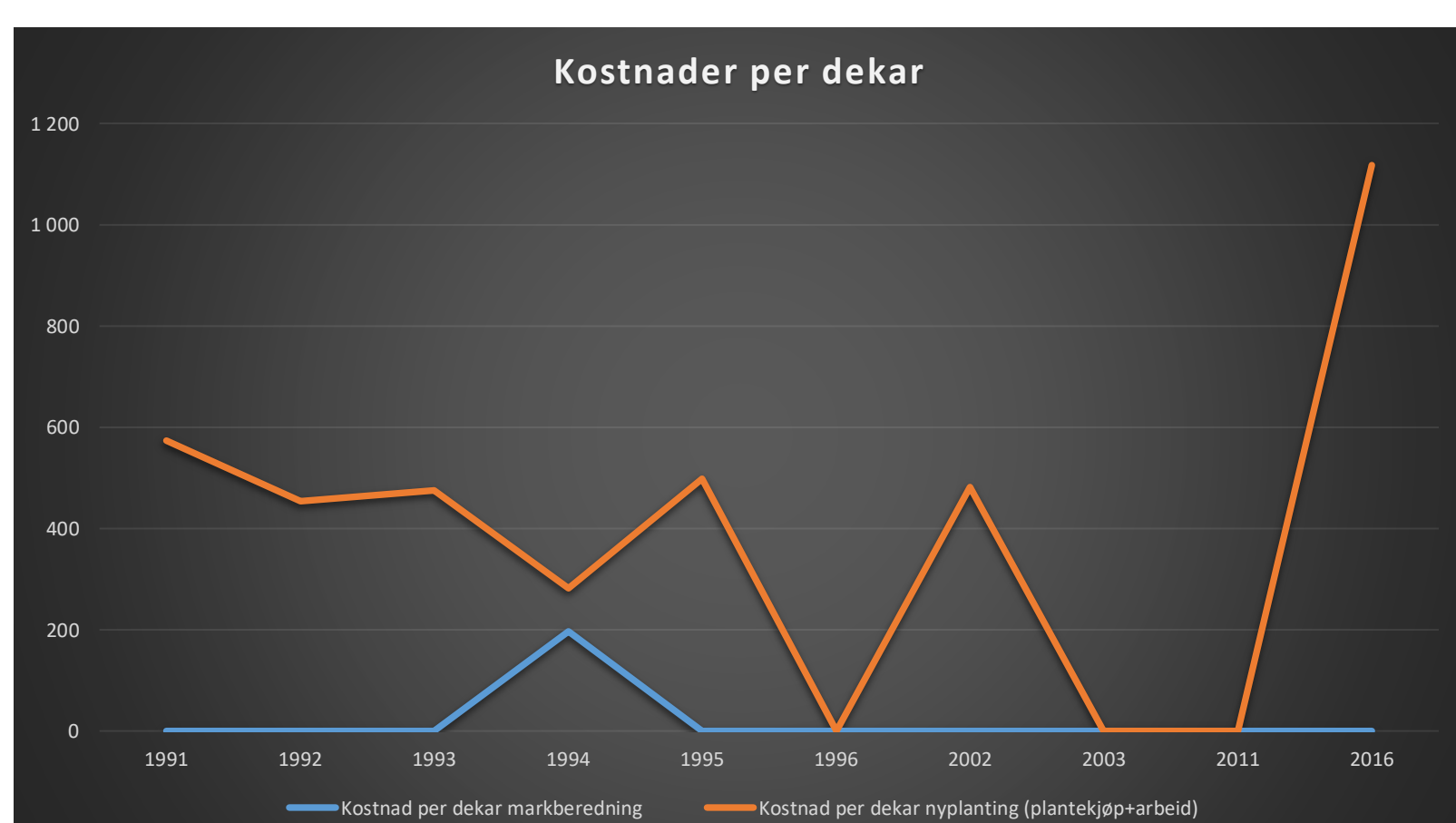
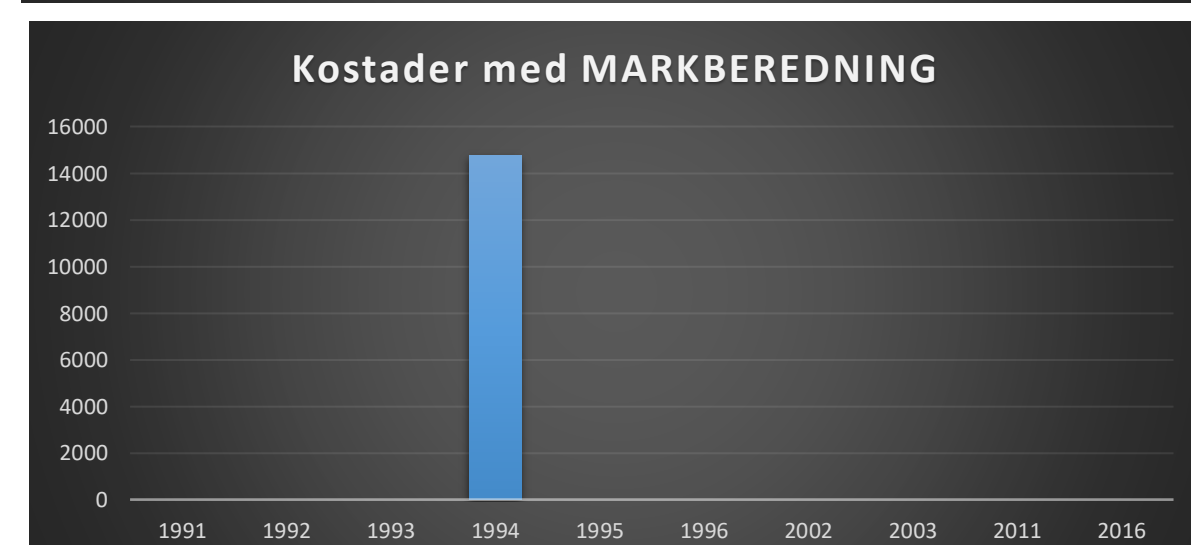
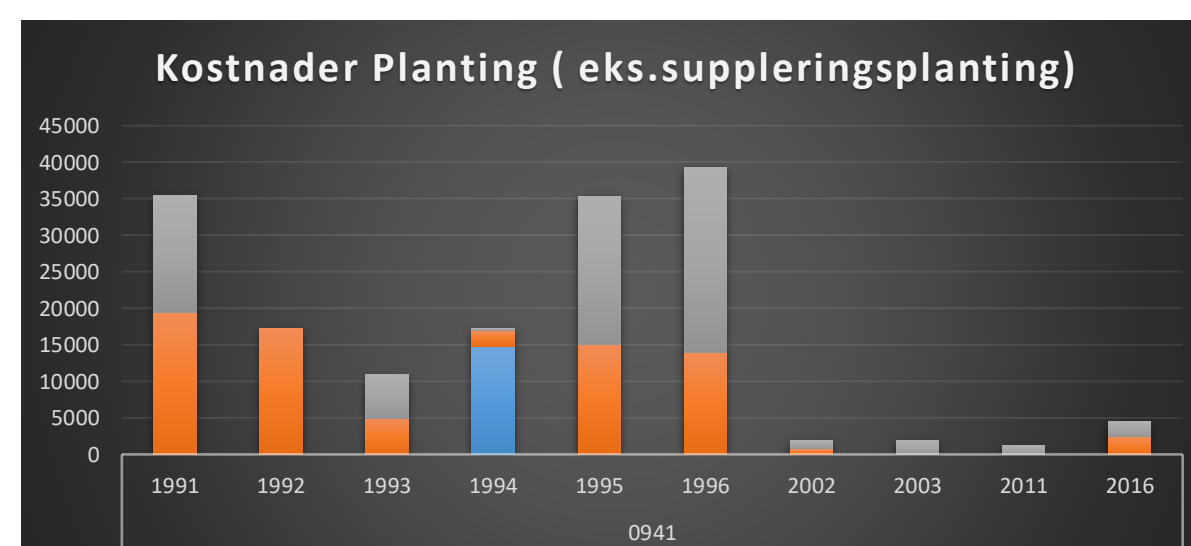
Statistikk basert på areal per kode Nyplanting og Markberedning

Sum av AREAL	Kolonnetiketter	
Radetiketter	MARKBEREDNING	NYPLANTING
0941	75	211
1991		62
1992		38
1993		23
1994	75	9
1995		71
1996		0
2002		4
2016		4
Totalsum	75	211



Statistikk basert på kostnad per kode Nyplanting/plantekjøp og Markberedning

Sum av KOSTNAD	Kolonnetiketter		
Radetiketter	MARKBEREDNING	NYPLANTING	PLANTEKJØP
0941	14750	75960	74521
1991		19384	16142
1992		17249	
1993		4893	6025
1994	14750	2269	268
1995		15106	20244
1996		13909	25392
2002		750	1175
2003			1955
2011			1250
2016		2400	2070
Totalsum	14750	75960	74521

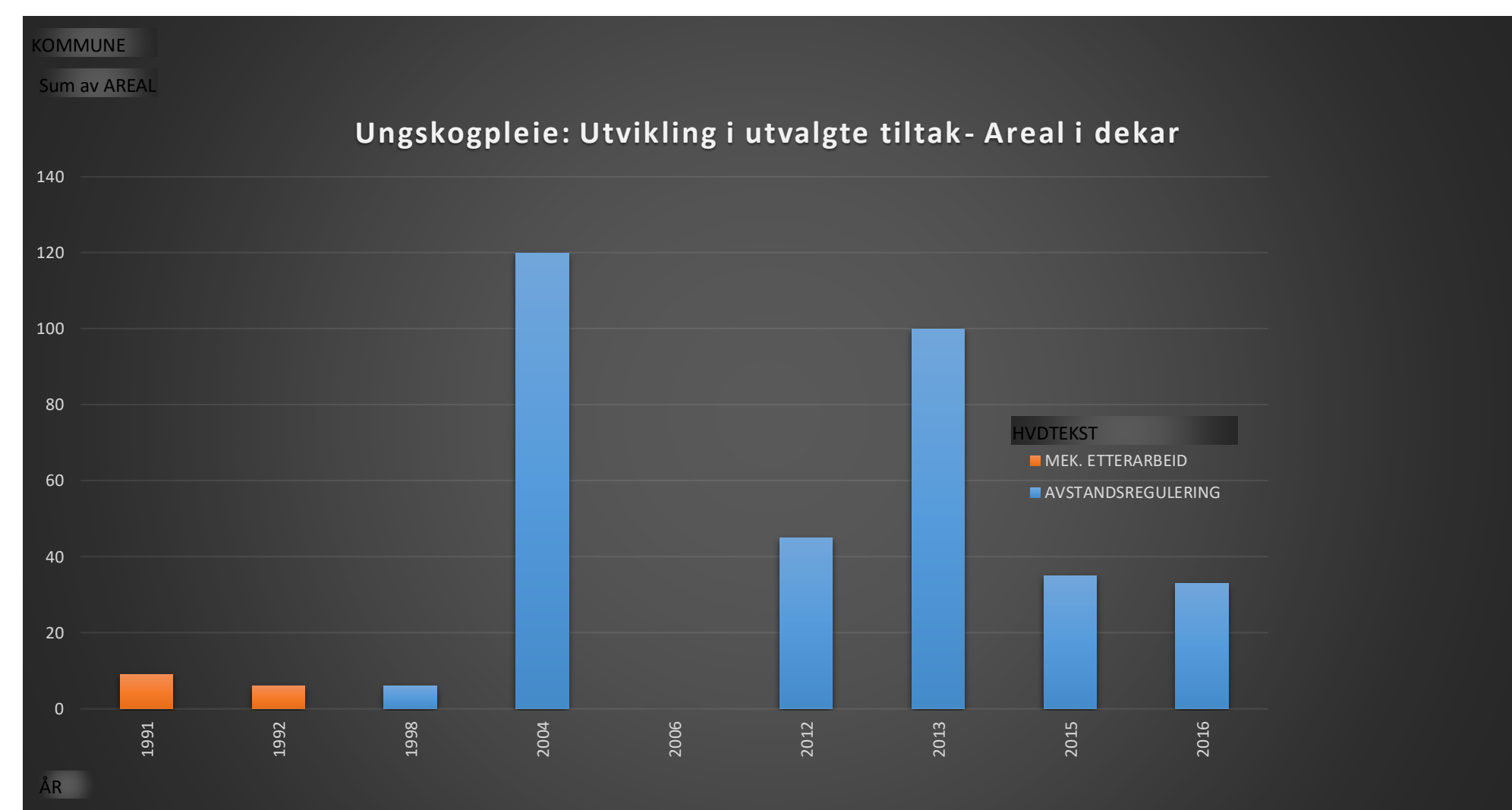


Ungskogpleie

Statistikk basert på areal per kode

(Kilde Ldir)

KOMMUNE		0941	
Sum av AREAL	Kolonnetiketter		
Radetiketter	AVSTANDSREGULERING	MEK. ETTERARBEID	Totalsum
1991		9	9
1992		6	6
1998	6		6
2004	120		120
2006	0		0
2012	45		45
2013	100		100
2015	35		35
2016	33		33
Totalsum	399	15	354



KOMMUNE		0941	
Sum av KOSTNAD	Kolonnetiketter		
Radetiketter	AVSTANDSREGULERING	MEK. ETTERARBEID	Totalsum
1991		1105	1105
1992		900	900
1998	480		480
2004	52000		52000
2006	3060		3060
2012	13350		13350
2013	29940		29940
2015	10410		10410
2016	10020		10020
Totalsum	119260	2005	121265

