

Landbruksrapport generert for

Fylke	09 AUST-AGDER
Kommune	0912 VEGÅRSHEI

Dato generert **29.08.2017**

Data kan inneholde feil eller være mangelfulle. Dette kan skyldes bearbeidelse av data, feilregistreringer m.m. Data for jordbruksstatistikk er hentet fra søknadsomgangene per 31.juli (t.o.m. 2016).
Data for skogstatistikk er hentet fra skogfondsregistreringer som ligger hos Landbruksdirektoratet. Andre kilder er SSB og Innovasjon Norge Agder.

Spesielle feilkilder:

Kommunenes oppgitte areal aggregeres etter foretakenes oppgitte areal som består av eid og disponert jord. Dette medfører at areal som er disponert i andre kommuner enn foretakenes hjemkommune registreres i arealet i foretakenes hjemkommune. Dette kan i noen tilfeller gi et misvisende bilde av arealet i drift.

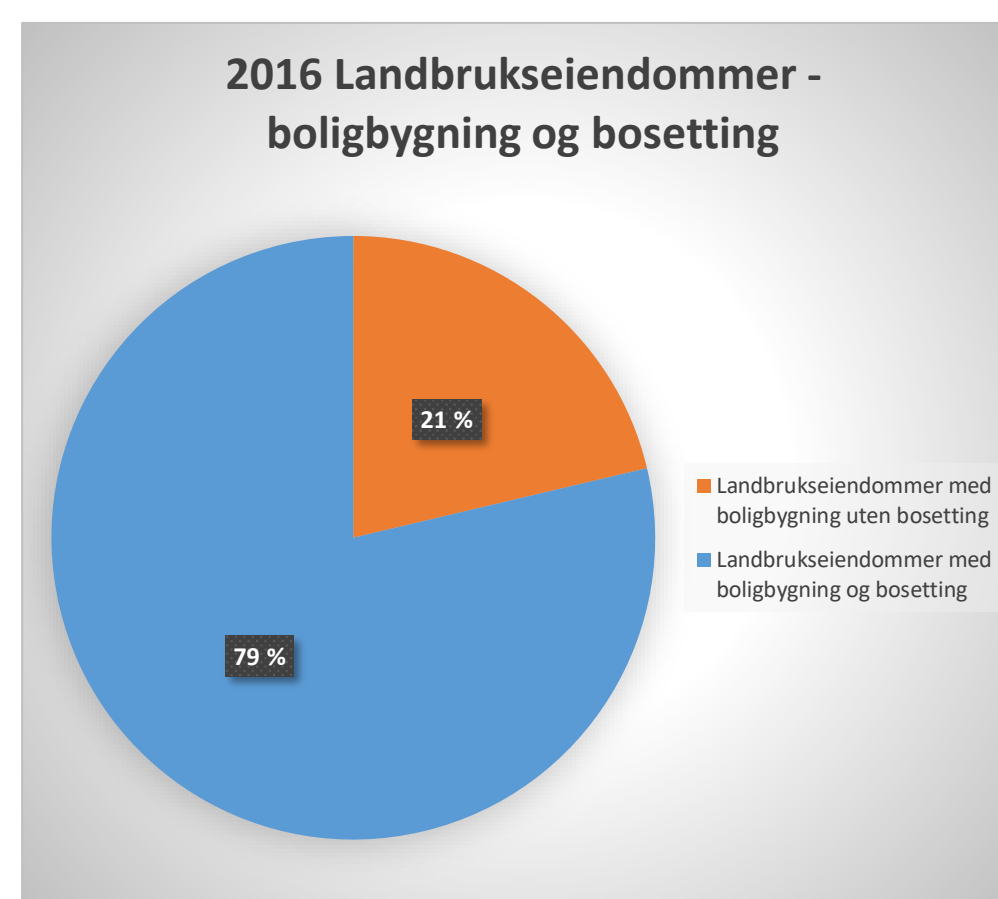
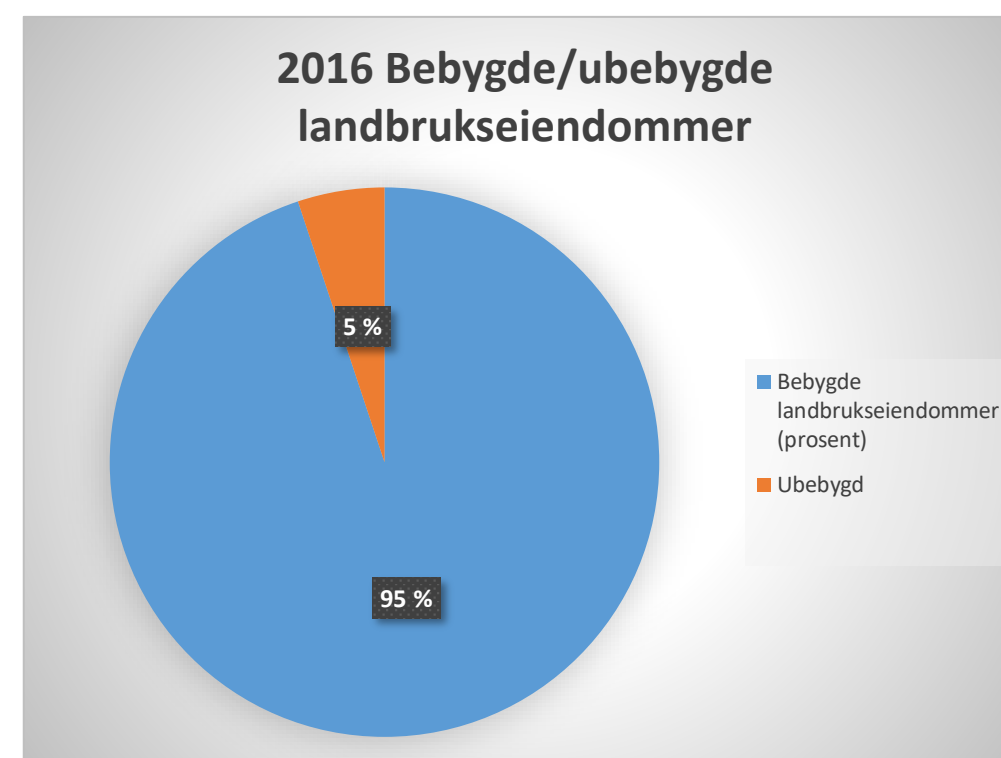
I flere tilfeller og i enkelte kommuner er skogfondsregistreringene med hensyn til planting og tiltak på øvrig skogkultur ført på ulike koder. Dette gjør at tidsseriene kan få mangler i denne rapporten.

Kontakt hos Fylkesmannen i Aust-Agder Vest-Agder
Hans Bach-Evensen
fmavhev@fylkesmannen.no

Statistikk over landbruksiendommer (kilde SSB)

Kommune	Vegårshei	
Radetiketter	2010	2016
Landbrukseiendommer i alt	224	235
Bebygde landbrukseiendommer	215	223
Bebygde landbrukseiendommer (prosent)	96	94,9
Landbrukseiendommer med boligbygning	196	202
Landbrukseiendommer med boligbygning og bosetting	149	159
Personer i alt bosatt på landbrukseiendommer med boligbygg	486	482
Landbrukseiendommer med boligbygning uten bosetting (prosent)	24	21,3
Bosatte på landbrukseiendommer av alle bosatte i kommunen (prosent)	25,8	23,7

Omfatter eiendommer som har minst 5 dekar eid jordbruksareal og/eller minst 25 dekar produktivt skogareal. Statistikken bygger på data fra ulike registre, og eiendommer i Landbruksregisteret er utgangspunktet. De siste årene har det pågått en kvalitetssikring og oppdatering av arealer og enheter i Landbruksregisteret. Dette har ført til at endringer fra ett år til neste ikke nødvendigvis viser den reelle endringen i perioden. Overgang fra matrikeladresse til vegadresse har også gitt store endringer fra ett år til det neste i noen kommuner.



Innvilget tilskudd gjennom Innovasjon Norge i perioden 2011-2016

Fylke	Aust-Agder
Kommune	0912 Vegårshei
Verdier	
Fylkesvise BU-midler - Tradisjonelt jord- og hagebruk Antall	5
Fylkesvise BU-midler - Tradisjonelt jord- og hagebruk Innvilget	488 000
Fylkesvise BU-midler - Utviklingstiltak/nye næringer Antall	1
Fylkesvise BU-midler - Utviklingstiltak/nye næringer Innvilget	150 000
Fylkesvise BU-midler - Bioenergi Antall	
Fylkesvise BU-midler - Bioenergi Innvilget	
Lokalmatprogrammet Antall	
Lokalmatprogrammet Innvilget	
Utviklingsprogram for lokalmat og grønt reiseliv Antall	
Utviklingsprogram for lokalmat og grønt reiseliv Innvilget	
Utviklingsprogram for grønt reiseliv Antall	
Utviklingsprogram for grønt reiseliv Innvilget	
Sentrale bygdeutviklingsmidler Antall	
Sentrale bygdeutviklingsmidler Innvilget	
Satsing inn på tunet Antall	
Satsing inn på tunet Innvilget	
Skog-, klima- og energitiltak Antall	
Skog-, klima- og energitiltak Innvilget	
Trebasert innovasjonsprogram Antall	1
Trebasert innovasjonsprogram Innvilget	1 175 000
Bioenergiprogrammet Antall	2
Bioenergiprogrammet Innvilget	217 000
Diverse tilskudd Antall	
Diverse tilskudd Innvilget	

hvorav innvilget tilskudd gjennom Innovasjon Norge i 2016

--

Beløpskode (Flere elementer)
 Kortnavn (beløpskode) (Alle)
 Fylke 09 AUST-AGDER

Radetiketter	Summer av Beløp SUM
0912 VEGÅRSHEI	
2000	1 337 190
2001	1 348 751
2002	1 387 820
2003	1 354 219
2004	1 190 263
2005	1 087 105
2006	1 371 058
2007	1 379 656
2008	1 387 689
2009	1 399 617
2010	1 388 888
2011	1 403 998
2012	1 464 753
2013	1 509 614
2014	1 436 836
2015	1 447 655
2016	1 266 302
2017	524 771
0912 VEGÅRSHEI Tot:	23 686 185

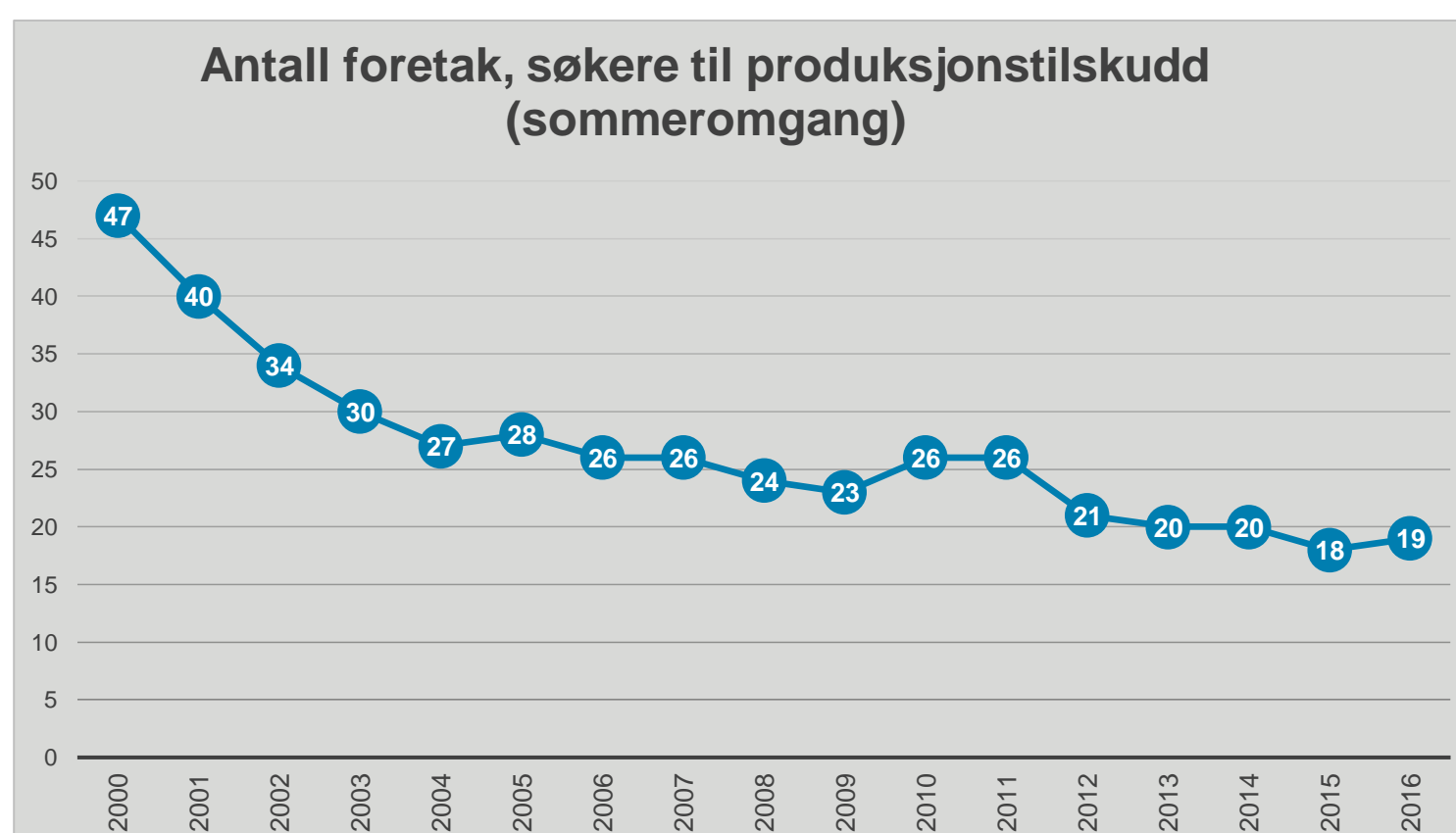
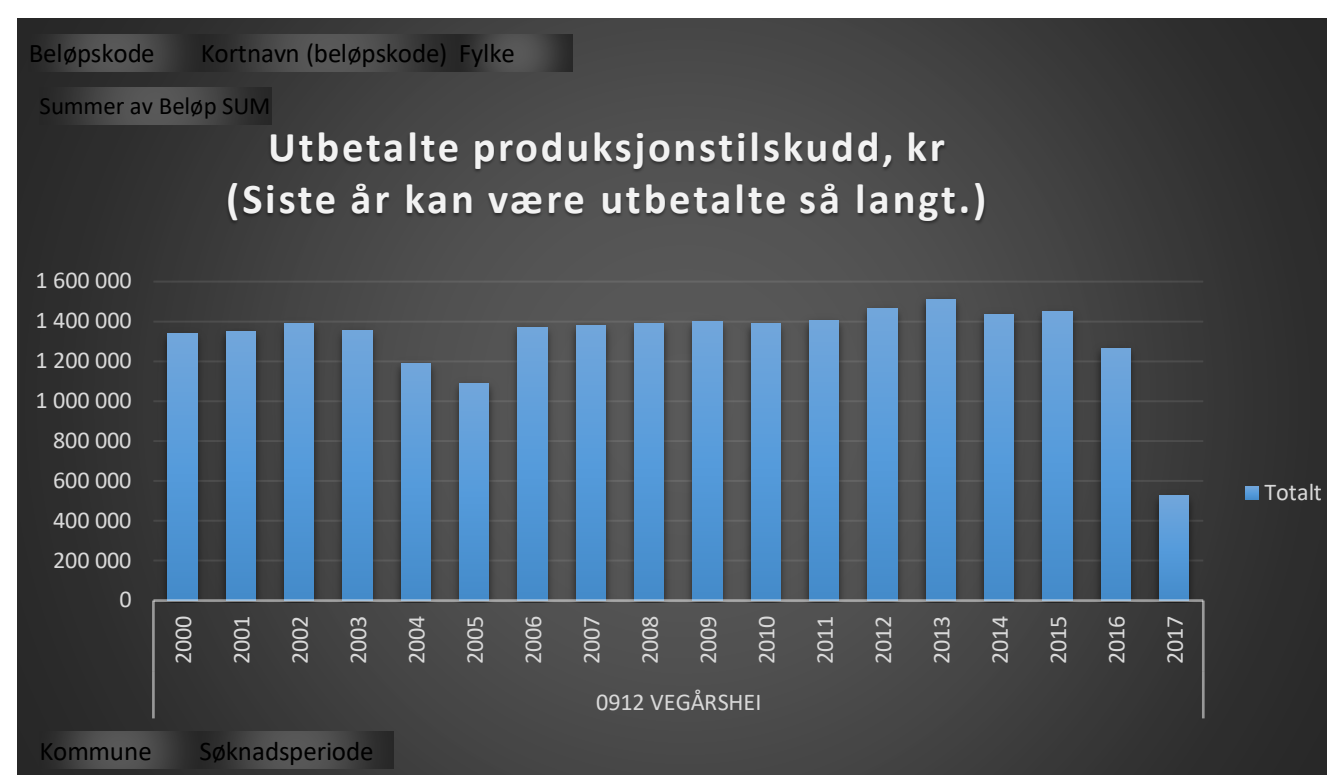
Kilde:Ldir

Fylke 09 AUST-AGDER
 Periode (Alle)
 Kommune 0912 VEGÅRSHEI
 Søknadsperiode 2016

Radetiketter	Kortnavn (beløpskode)	Summer av Beløp SUM
001	BEREGNET PROD.TILL. HUSDYR ETTER AVGRENSING	322 263
022	TILSKUDD TIL DYR PÅ UTMARKSBEITE	74 814
071	KJØTTFEPRODUKSJON	59 002
072	ØKOLOGISK AREALTILSKUDD	1 170
073	BEREGNET TILSKUDD KULTURLANDSKAP	224 757
074	AREALTILSKUDD	277 641
075	TILSKUDD TIL DYR PÅ BEITE	63 306
079	TILSKUDD LAMMESLAKT	55 615
100	AVLØSERTILSKUDD. SLUTTUTBETALING	301 799
746	BUNNFRADRAG	-114 065
Totalsum		1 266 302

Kilde: Ldir

Produksjonstilskudd: Beløpene følger utbetalingsår og ikke søknadsår.



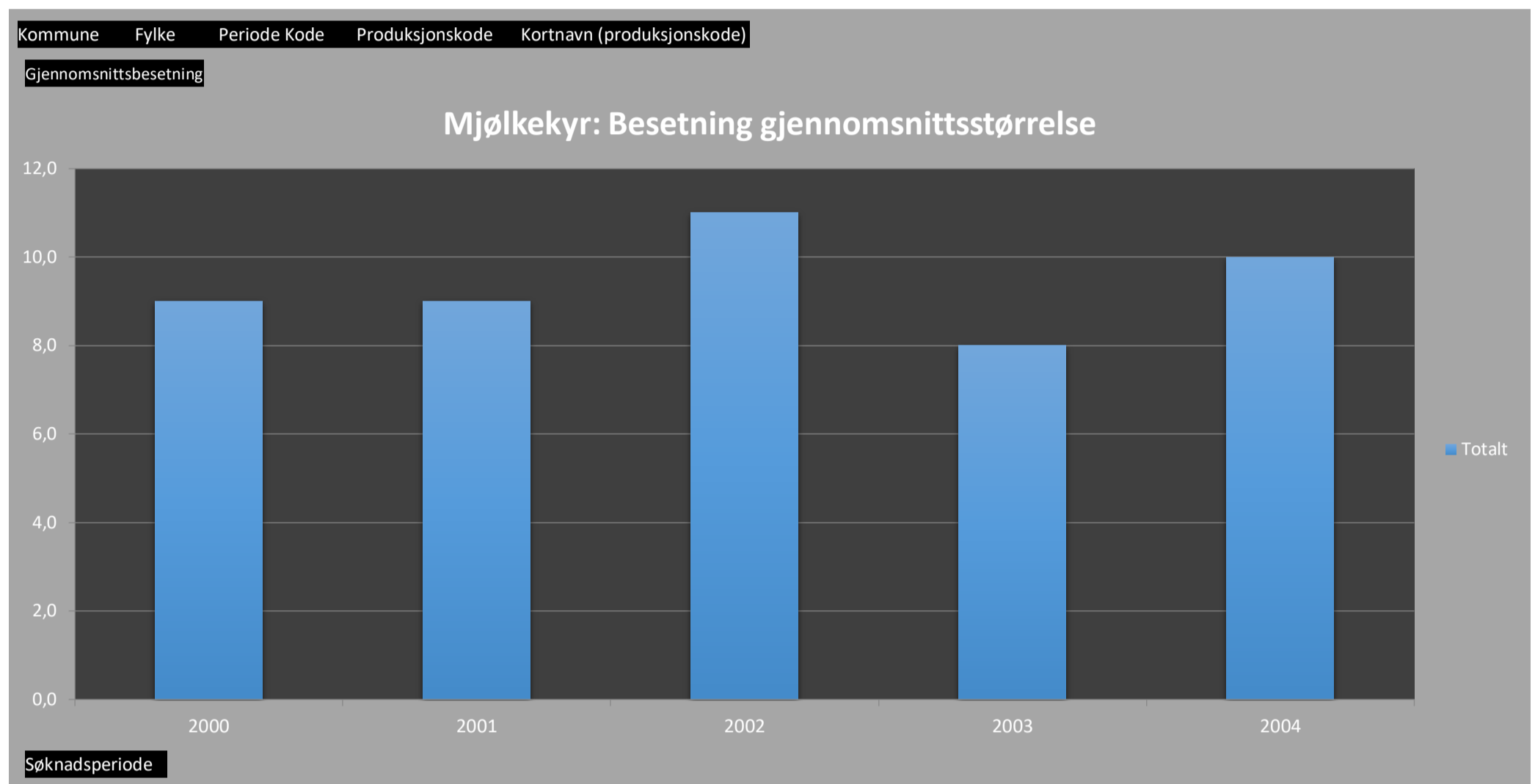
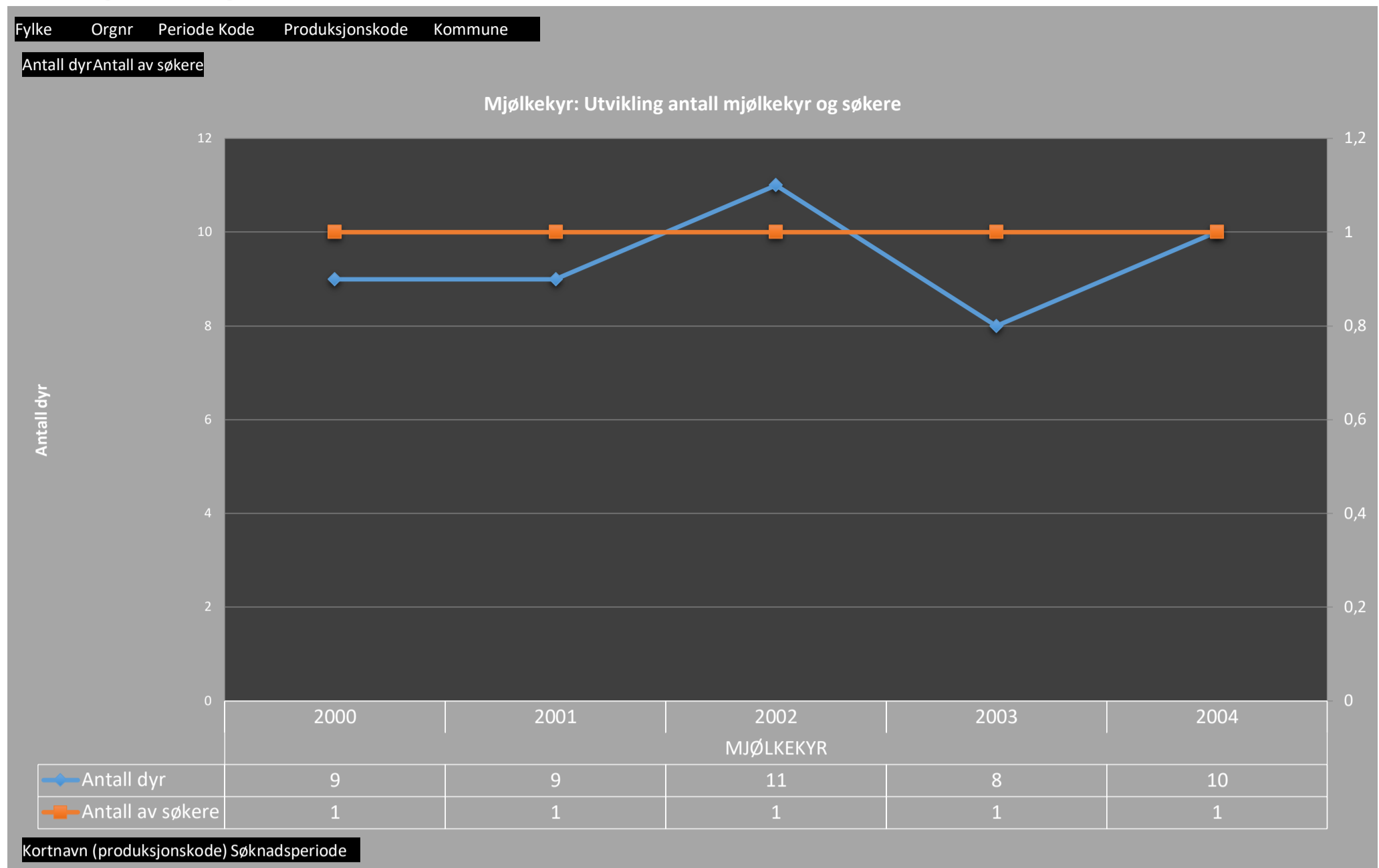
Fylke	09 AUST-AGDER
Orgnr	(Alle)
Periode Kode	10
Produksjonskode	120
Kommune	0912 VEGÅRSHEI

Radetiketter	Antall dyr	Antall av søkere
MJØLKEKYR		
2000	9	1
2001	9	1
2002	11	1
2003	8	1
2004	10	1

Kommune	0912 VEGÅRSHEI
Fylke	09 AUST-AGDER
Periode Kode	10
Produksjonskode	120
Kortnavn (produksjonskode)	(Alle)

Radetiketter	Gjennomsnittsbesetning
2000	9,0
2001	9,0
2002	11,0
2003	8,0
2004	10,0

Mjølkekyr (Kilde Ldir)



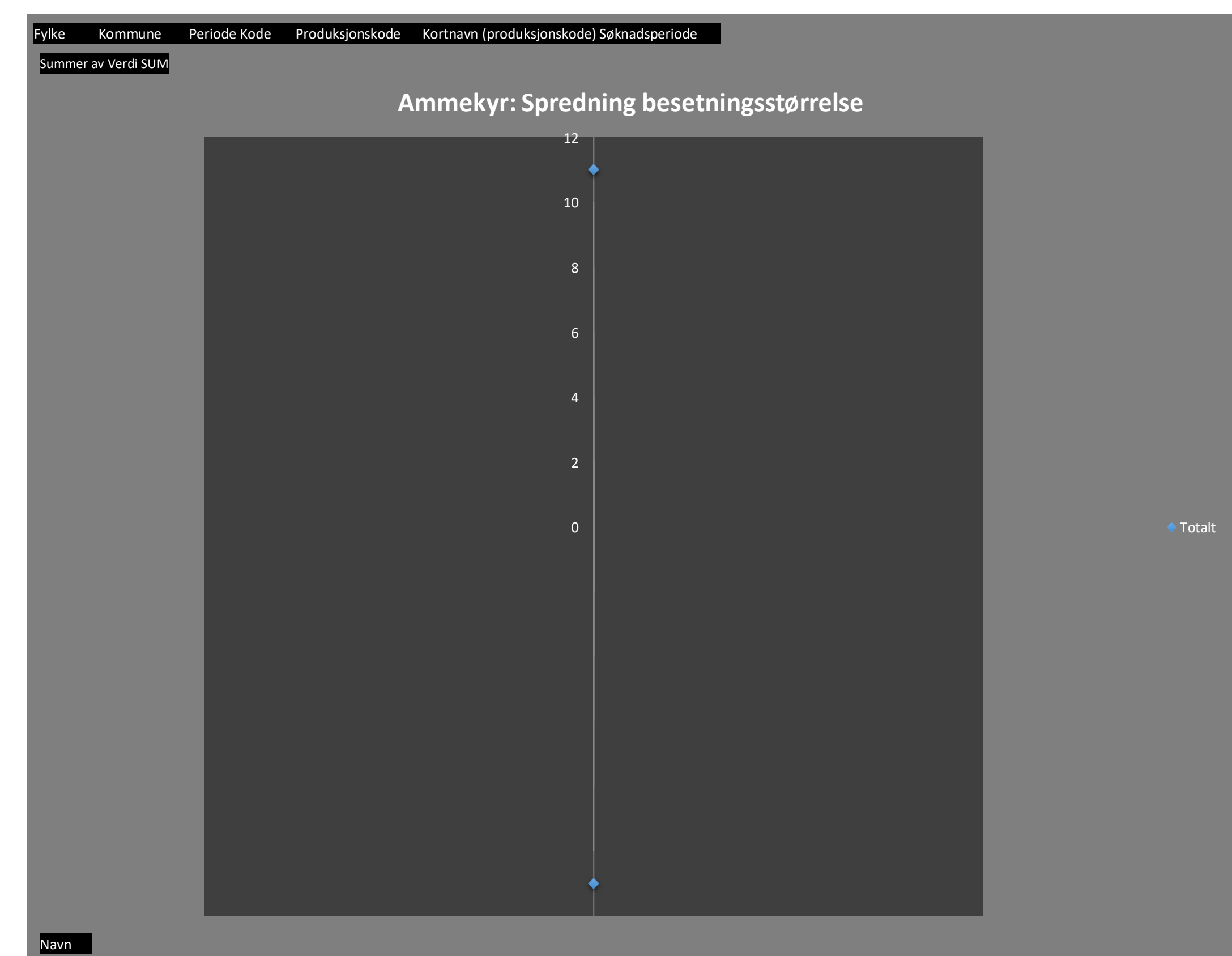
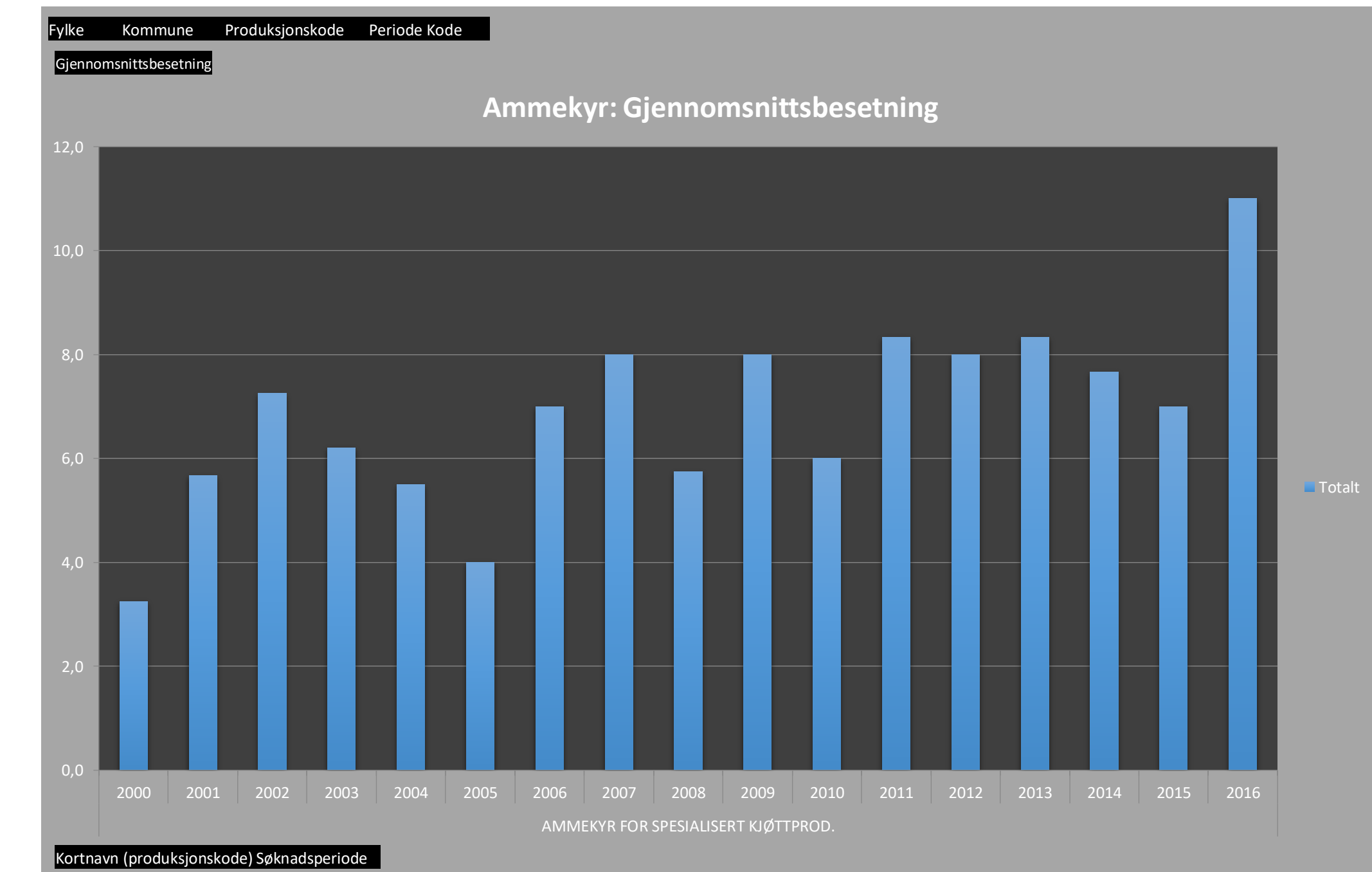
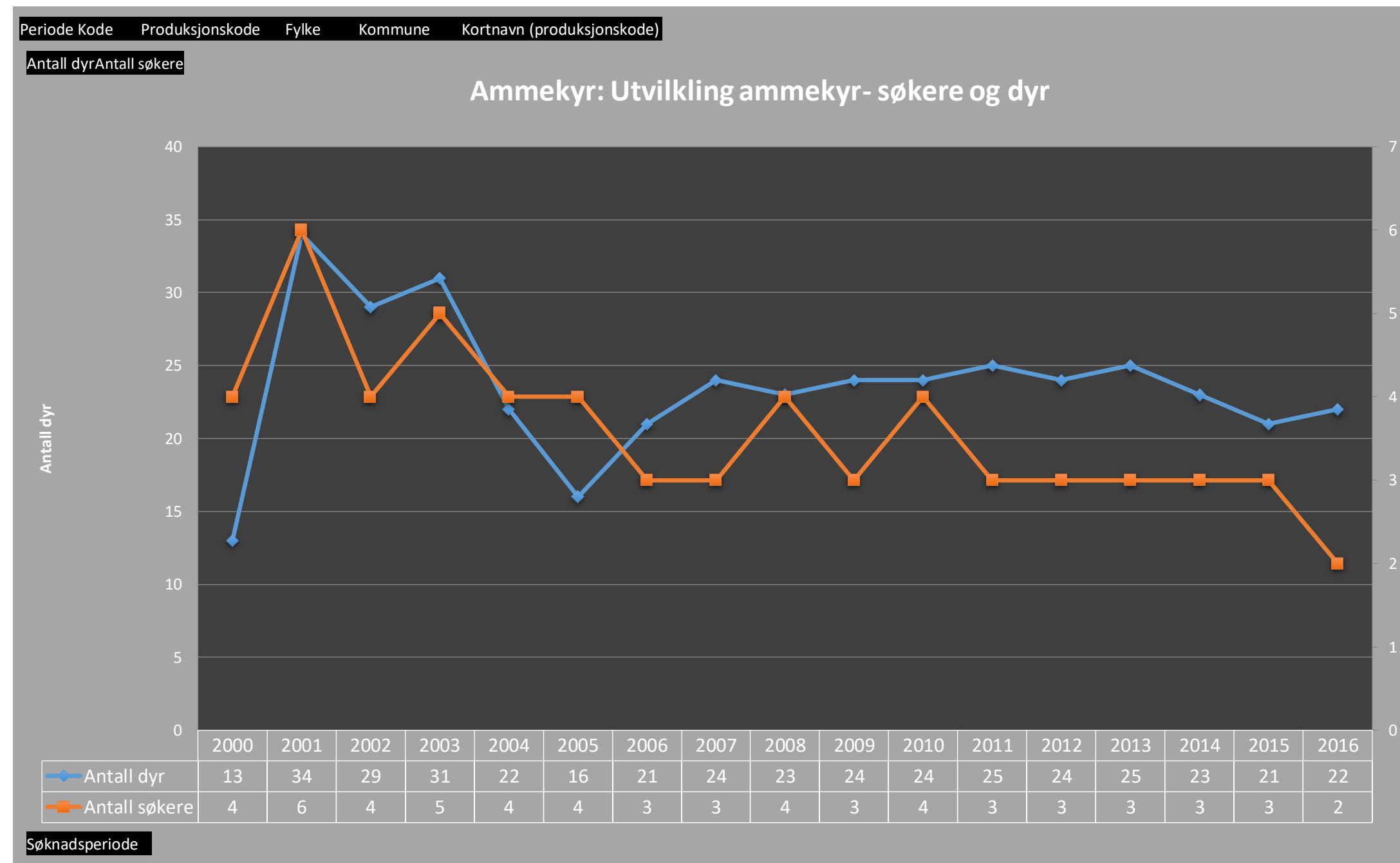
Periode Kode	10
Produksjonskode	121
Fylke	09 AUST-AGDER
Kommune	0912 VEGÅRSHEI
Kortnavn (produksjonskode)	(Alle)

Radetiketter	Antall dyr	Antall søkere
2000	13	4
2001	34	6
2002	29	4
2003	31	5
2004	22	4
2005	16	4
2006	21	3
2007	24	3
2008	23	4
2009	24	3
2010	24	4
2011	25	3
2012	24	3
2013	25	3
2014	23	3
2015	21	3
2016	22	2

Fylke	09 AUST-AGDER
Kommune	0912 VEGÅRSHEI
Produksjonskode	121
Periode Kode	10

Radetiketter	Gjennomsnittsbetsetning
AMMEKYR FOR SPESIALISERT KJØTTPROD.	6,6
2000	3,3
2001	5,7
2002	7,3
2003	6,2
2004	5,5
2005	4,0
2006	7,0
2007	8,0
2008	5,8
2009	8,0
2010	6,0
2011	8,3
2012	8,0
2013	8,3
2014	7,7
2015	7,0
2016	11,0

Ammekyr (Kilde Ldir)



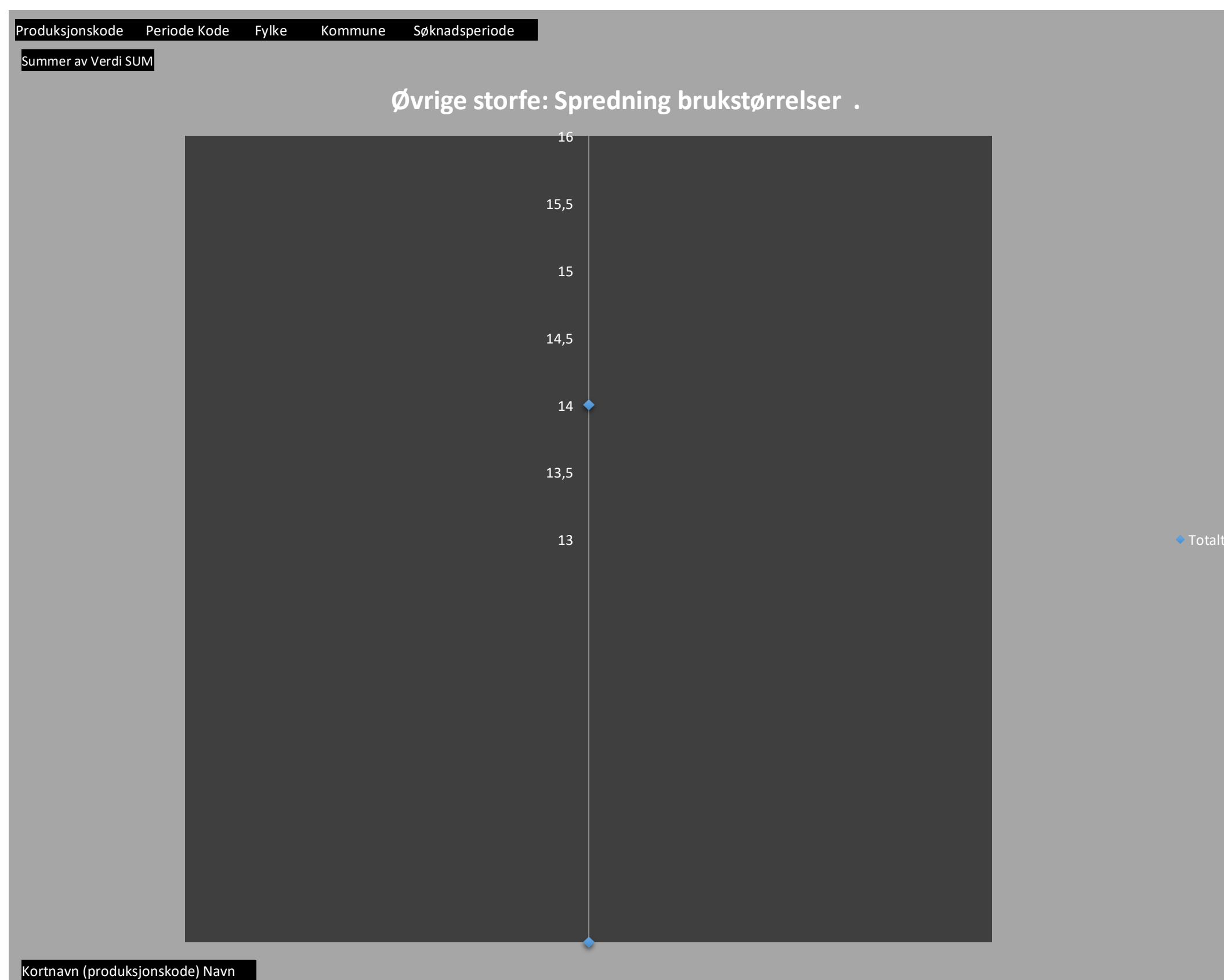
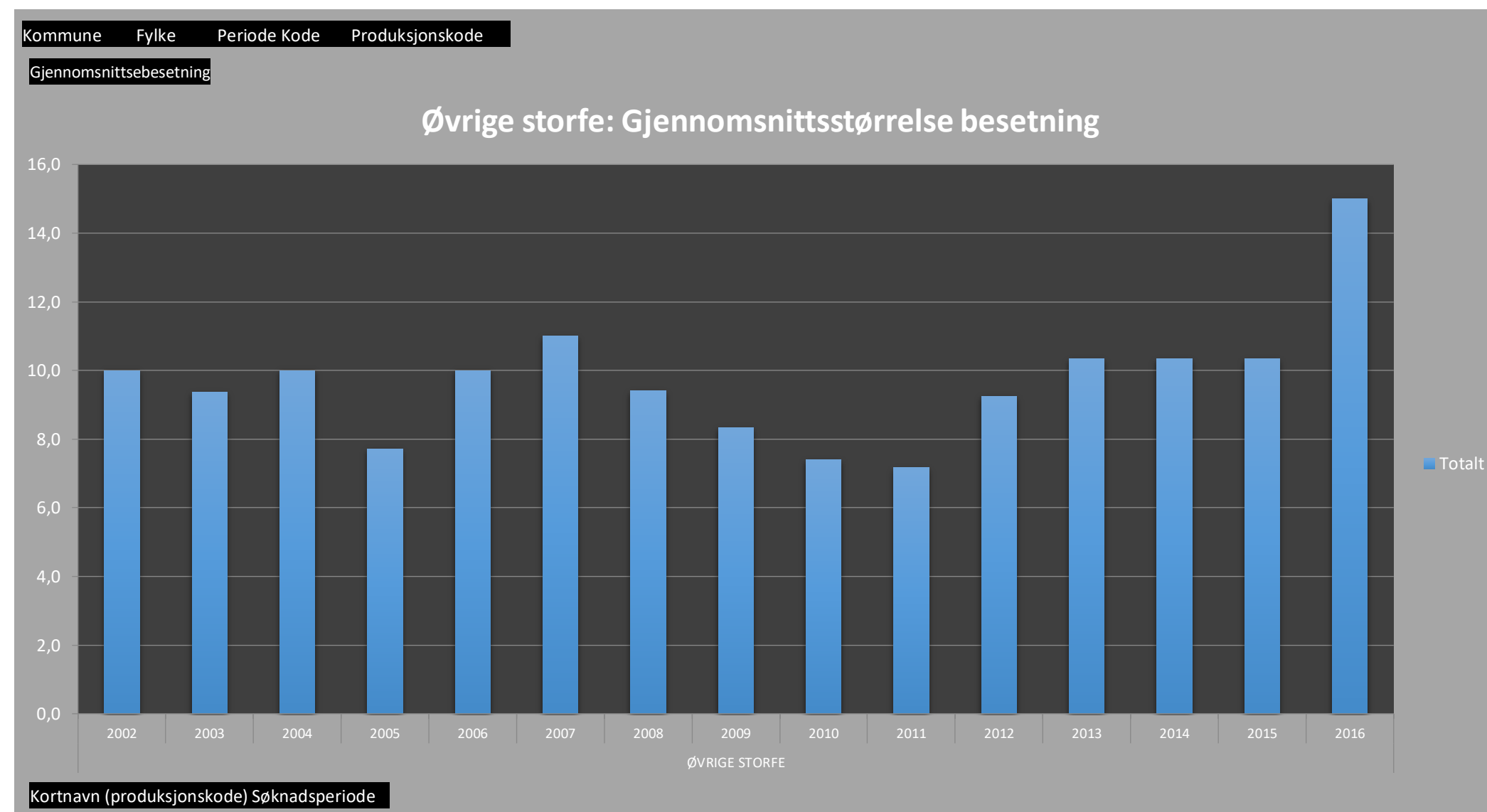
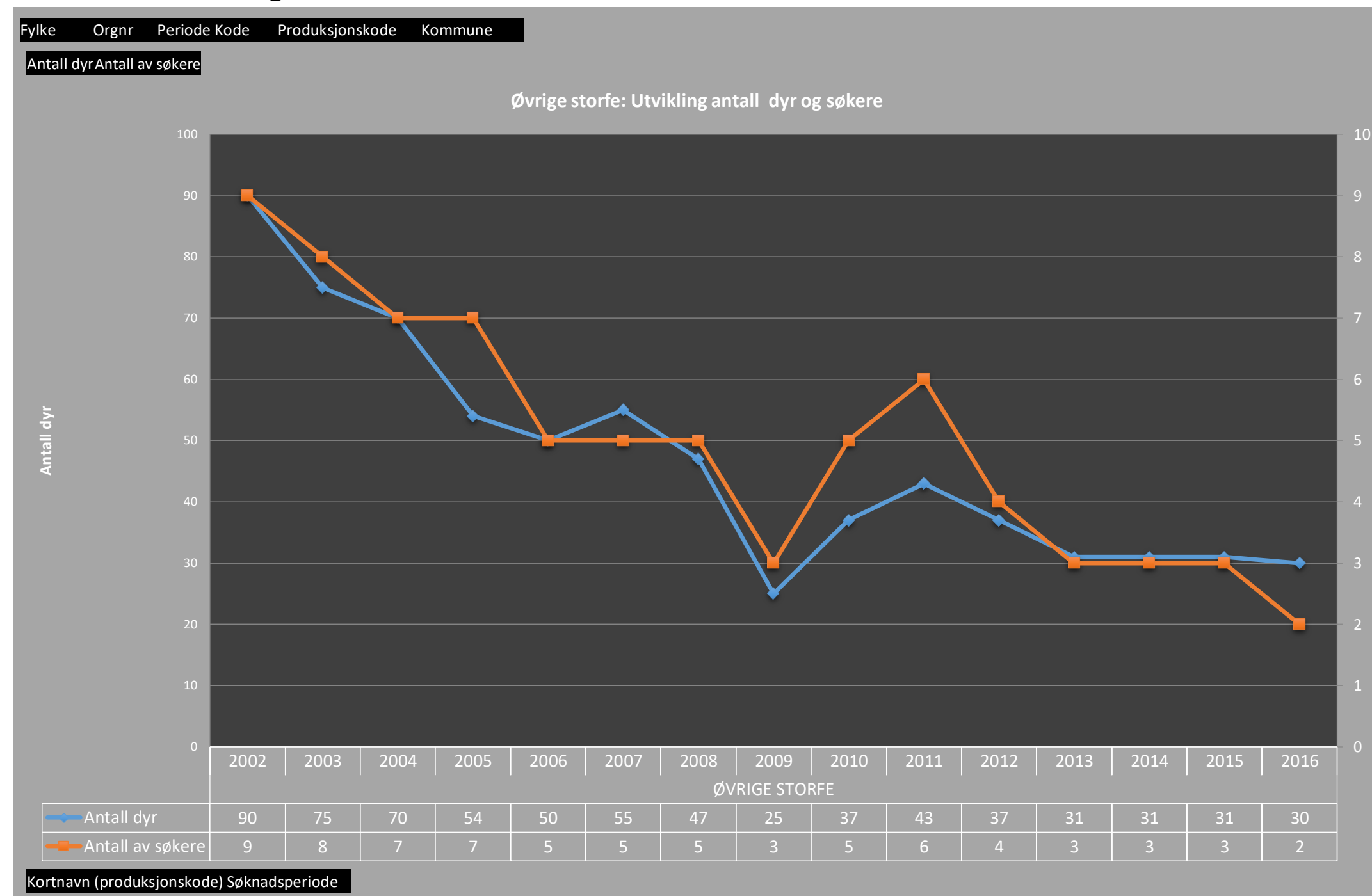
Fylke	09 AUST-AGDER
Orgnr	(Alle)
Periode Kode	10
Produksjonskode	119
Kommune	0912 VEGÅRSHEI

Radetiketter	Antall dyr	Antall av søkere
ØVRIGE STORFE		
2002	90	9
2003	75	8
2004	70	7
2005	54	7
2006	50	5
2007	55	5
2008	47	5
2009	25	3
2010	37	5
2011	43	6
2012	37	4
2013	31	3
2014	31	3
2015	31	3
2016	30	2

Kommune	0912 VEGÅRSHEI
Fylke	09 AUST-AGDER
Periode Kode	10
Produksjonskode	119

Radetiketter	Gjennomsnittbesetning
ØVRIGE STORFE	
2002	10,0
2003	9,4
2004	10,0
2005	7,7
2006	10,0
2007	11,0
2008	9,4
2009	8,3
2010	7,4
2011	7,2
2012	9,3
2013	10,3
2014	10,3
2015	10,3
2016	15,0

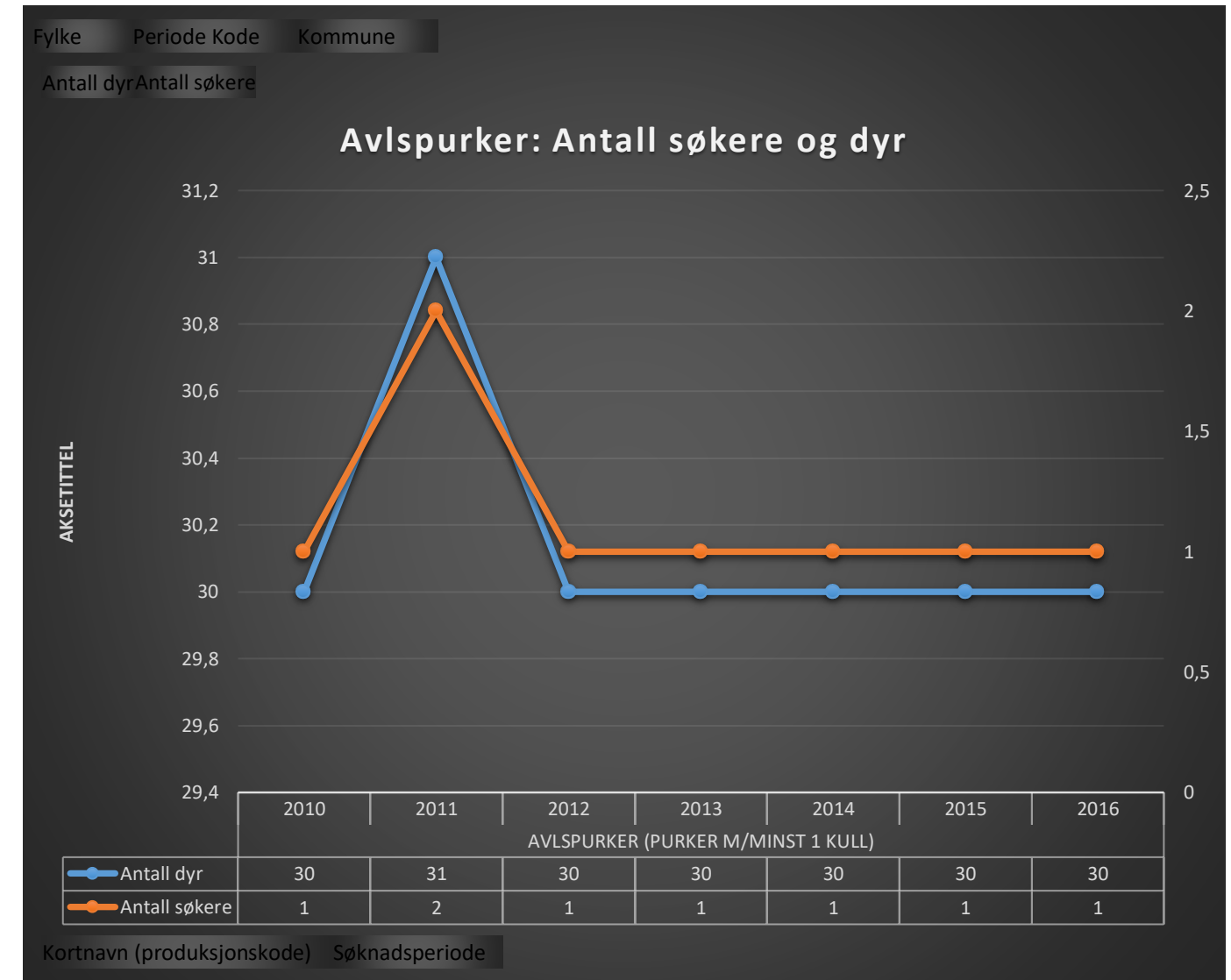
Øvrige storfe (Kilde Ldir)



Avlspurker og slaktegris (Kilde Ldir)

Fylke	09 AUST-AGDER
Periode Kode	10
Kommune	0912 VEGÅRSHEI

Radetiketter	Antall dyr	Antall søkere
AVLSPURKER (PURKER M/MINST 1 KULL)		
2010	30	1
2011	31	2
2012	30	1
2013	30	1
2014	30	1
2015	30	1
2016	30	1



Fylke	09 AUST-AGDER
Kommune	0912 VEGÅRSHEI
Periode Kode	10

Radetiketter	Antall dyr	Antall søkere
ANTALL SLAKTEGRISER PÅ TELLEDATO		
2001	5	2
2002	2	1
2003	2	1
2004	2	1
2010	672	1
2011	643	3
2012	540	2
2013	896	2
2014	887	2
2015	935	2
2016	530	1



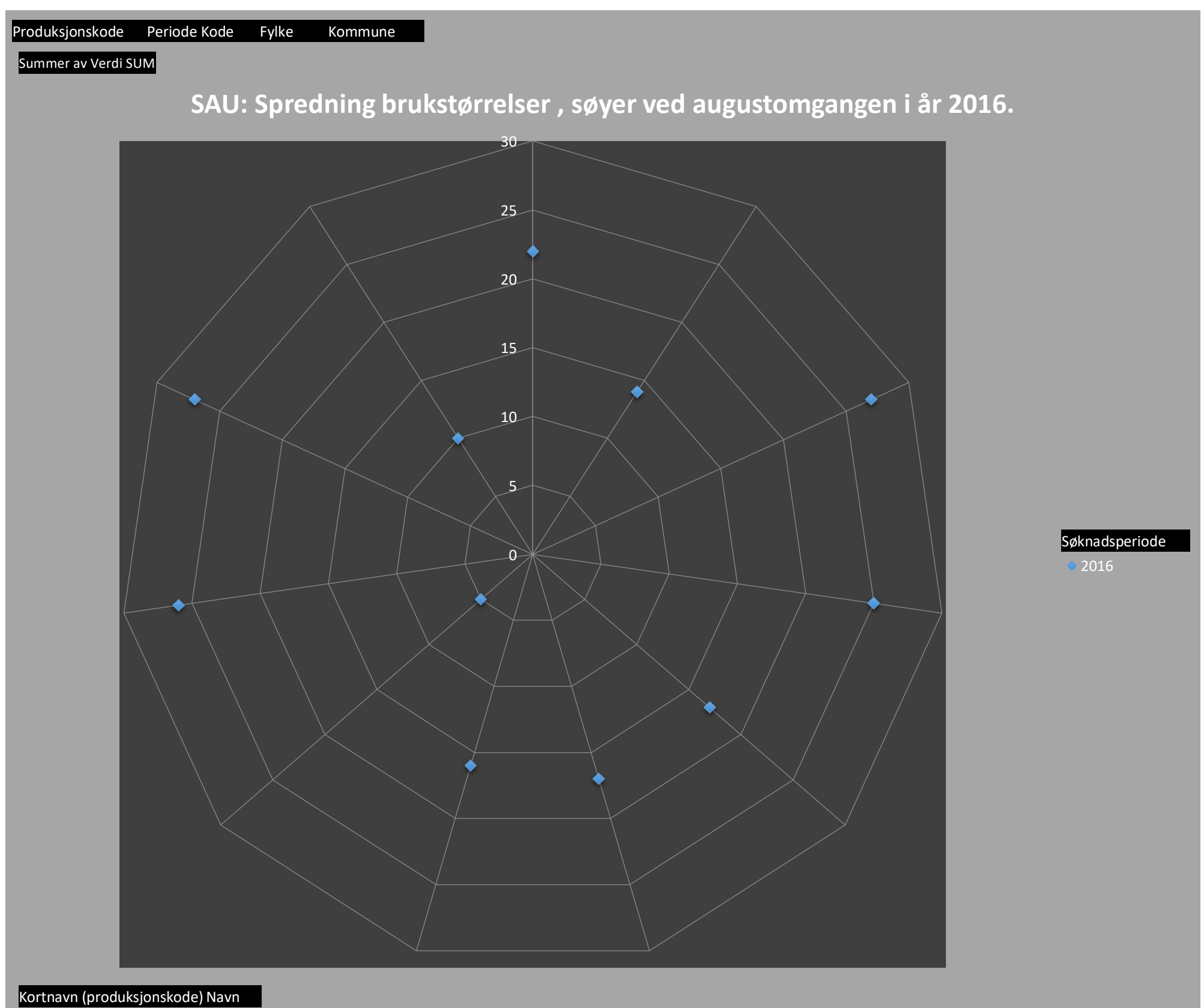
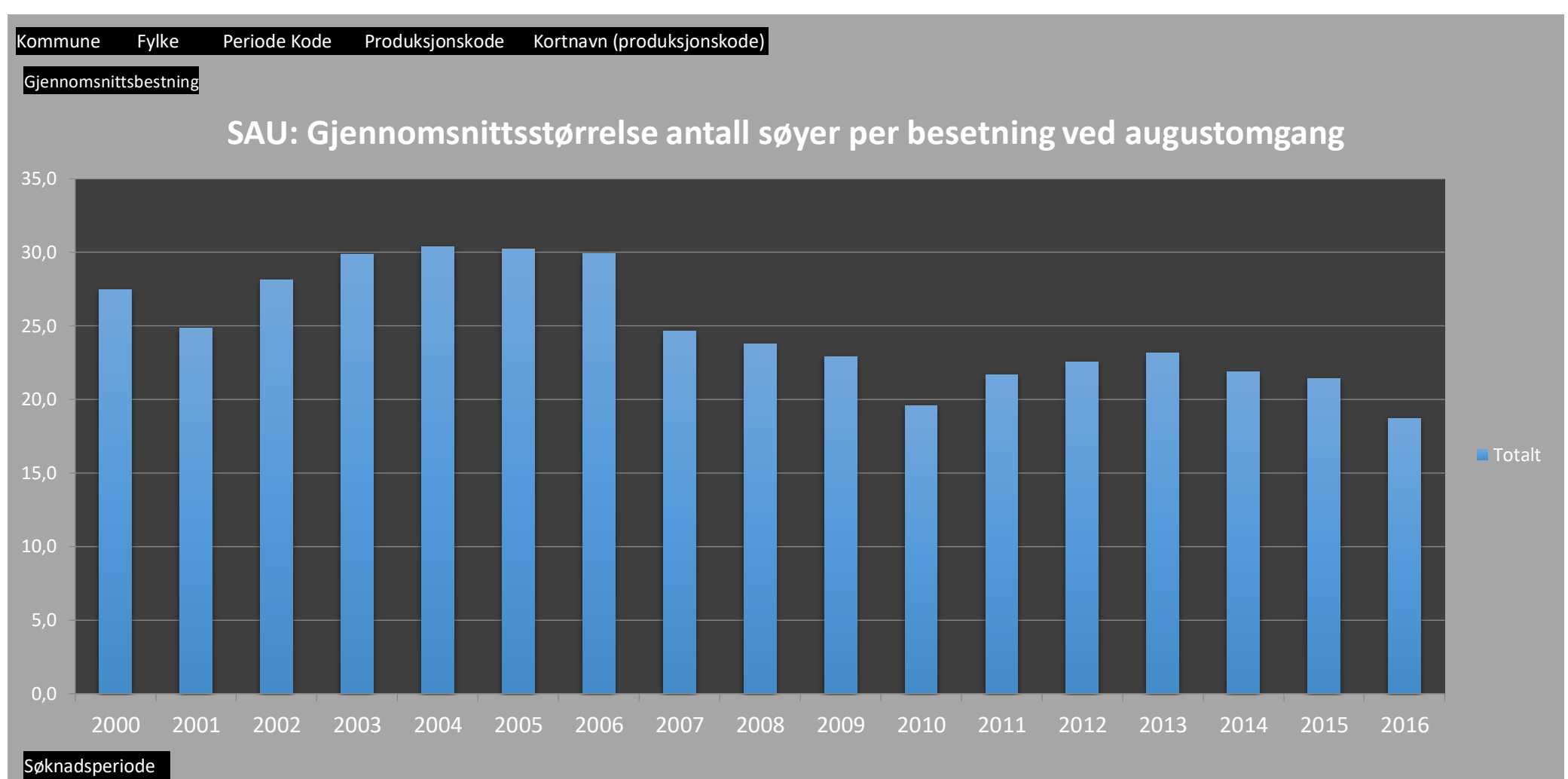
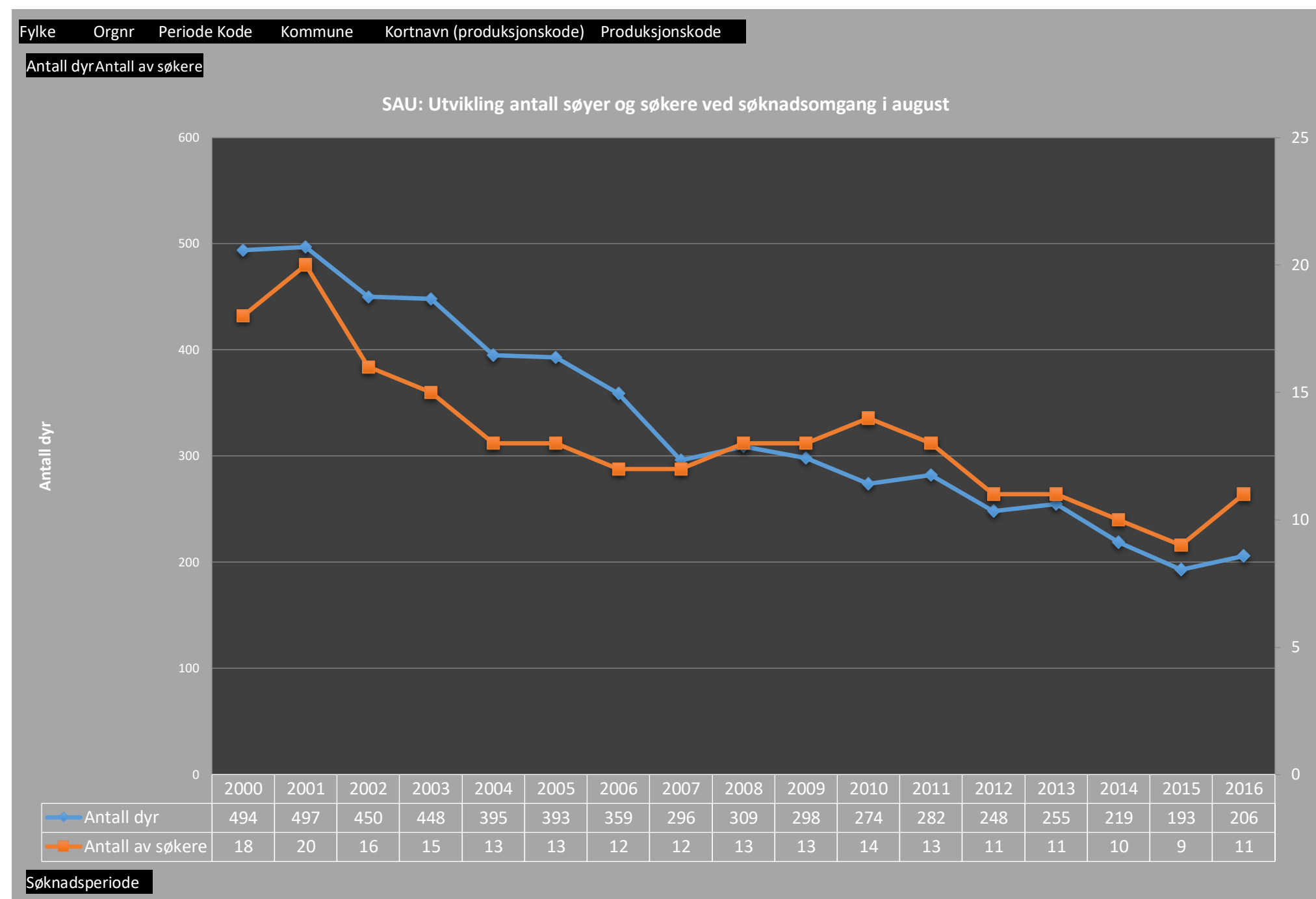
Fylke	09 AUST-AGDER
Orgnr	(Alle)
Periode Kode	10
Kommune	0912 VEGÅRSHEI
Kortnavn (produksjonskode)	(Flere elementer)
Produksjonskode	(Flere elementer)

Radetiketter	Antall dyr	Antall av søkere
2000	494	18
2001	497	20
2002	450	16
2003	448	15
2004	395	13
2005	393	13
2006	359	12
2007	296	12
2008	309	13
2009	298	13
2010	274	14
2011	282	13
2012	248	11
2013	255	11
2014	219	10
2015	193	9
2016	206	11

Kommune	0912 VEGÅRSHEI
Fylke	09 AUST-AGDER
Periode Kode	10
Produksjonskode	(Flere elementer)
Kortnavn (produksjonskode)	(Alle)

Radetiketter	Gjennomsnittsbetning
2000	27,4
2001	24,9
2002	28,1
2003	29,9
2004	30,4
2005	30,2
2006	29,9
2007	24,7
2008	23,8
2009	22,9
2010	19,6
2011	21,7
2012	22,5
2013	23,2
2014	21,9
2015	21,4
2016	18,7

Sau (Kilde Ldir)



Frukt, bær og grønnsaker/rotvekster

(Kilde Ldir)

Fylke	09 AUST-AGDER
Kommune	0912 VEGÅRSHEI
Produksjonsgruppe	(Flere elementer)
Periode Kode	10
Produksjonskode	(Flere elementer)

Dekar og kvm

Summer av Verdi SUM	Kolonneetiketter									
Radetiketter	2000	2001	2002	2003	2004	2005	2006	2008	2014	
GRØNNSAKER PÅ FRILAND			1							
JORDBÆR	1									
POTETER	8	4	2	2	1	1	1	1	3	
Totalsum	9	4	3	2	1	1	1	1	3	

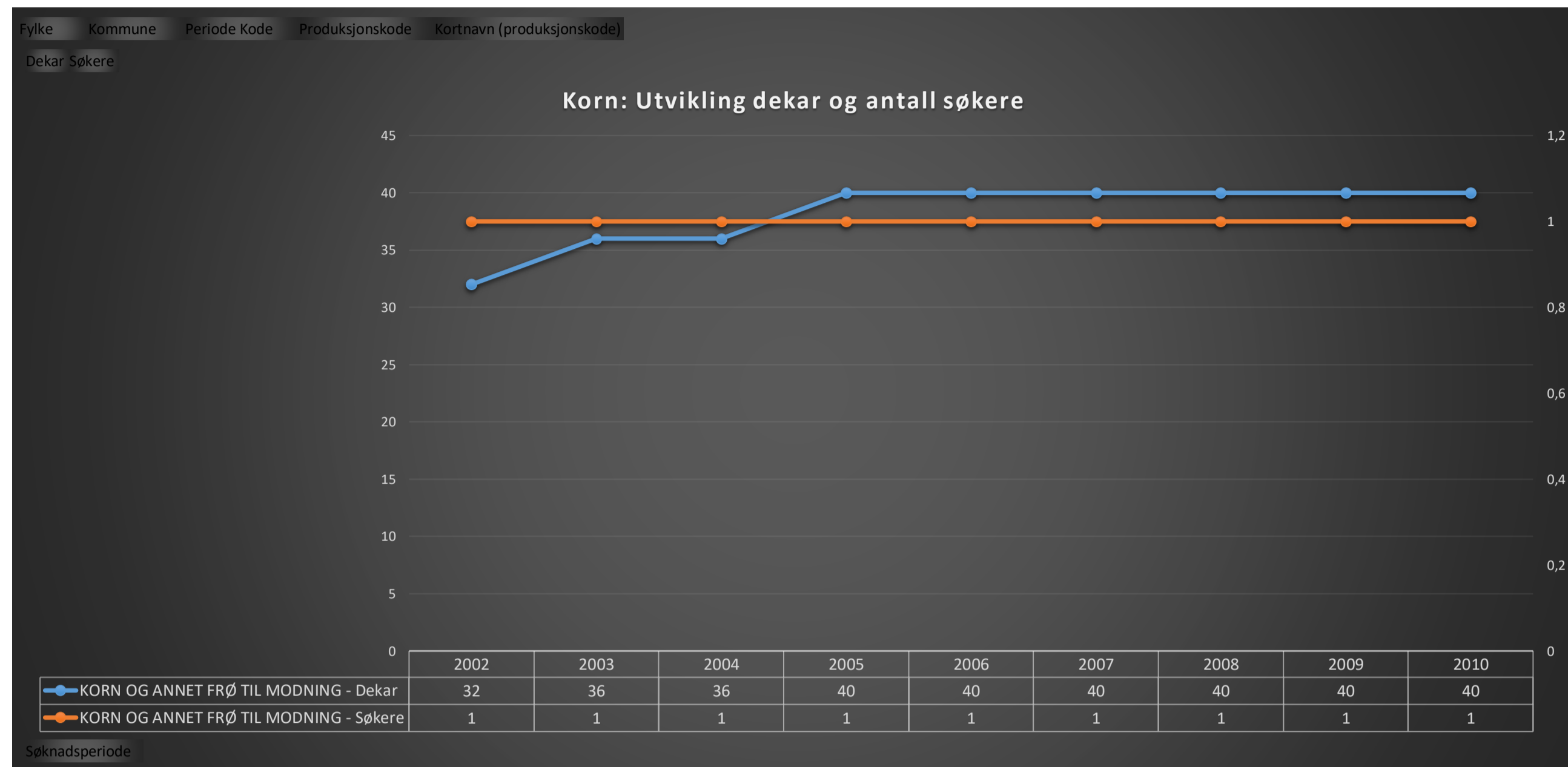
Fylke 09 AUST-AGDER
 Kommune 0912 VEGÅRSHEI
 Periode Kode 10
 Produksjonskode (Flere elementer)

Korn (Kilde Ldir)

Summer av Verdi SUM		Kolonnetiketter								
Radetiketter		2002	2003	2004	2005	2006	2007	2008	2009	2010
KORN OG ANNET FRØ TIL MODNIN		32	36	36	40	40	40	40	40	40
BYGG			36	36	40	40	40	40	40	40
HAVRE		32								

Fylke 09 AUST-AGDER
 Kommune 0912 VEGÅRSHEI
 Periode Kode 10
 Produksjonskode (Flere elementer)
 Kortnavn (produksjonskode) (Alle)

Kolonnetiketter		KORN OG ANNET FRØ TIL MODNING	
Radetiketter		Dekar	Søkere
2002		32	1
2003		36	1
2004		36	1
2005		40	1
2006		40	1
2007		40	1
2008		40	1
2009		40	1
2010		40	1



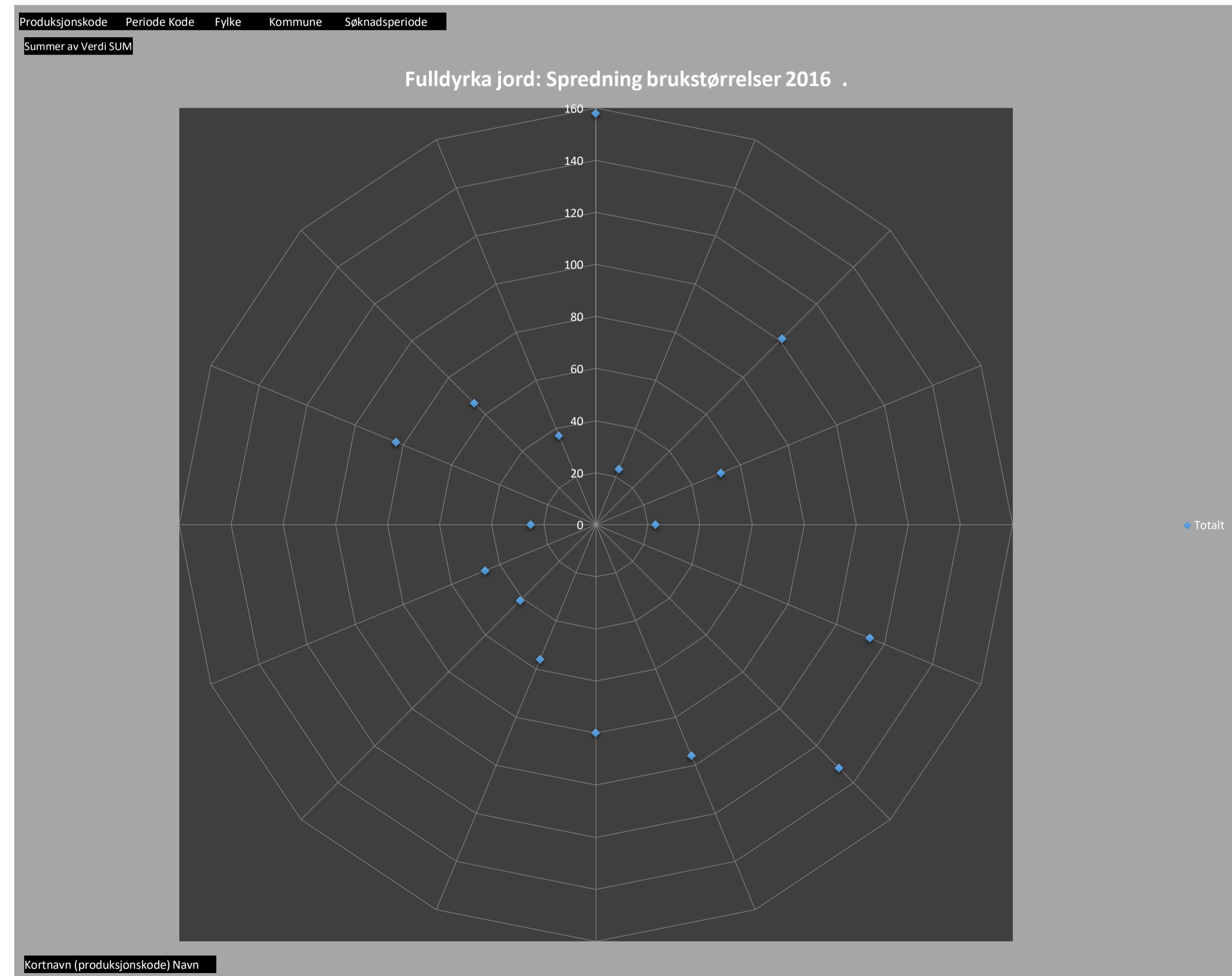
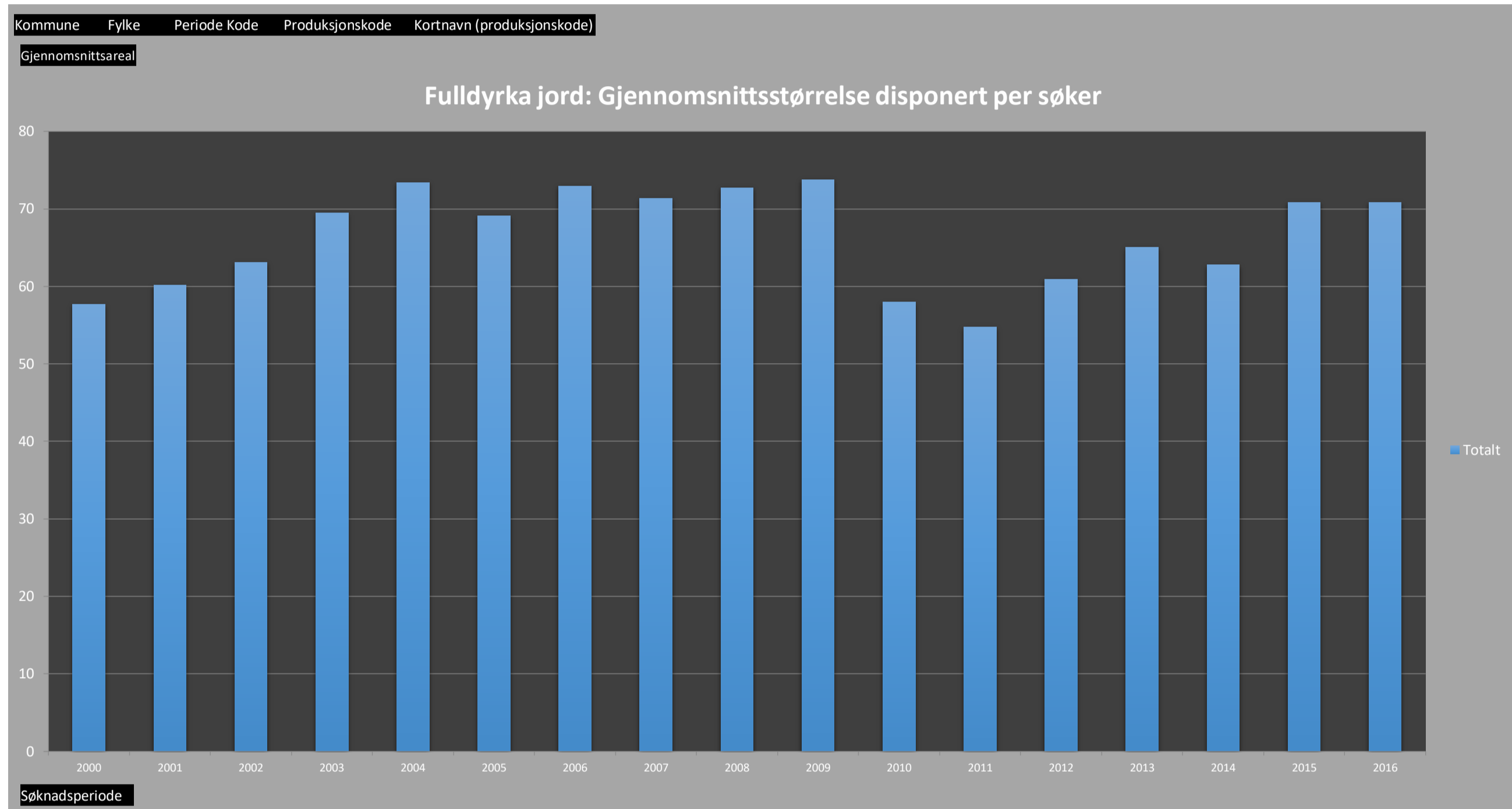
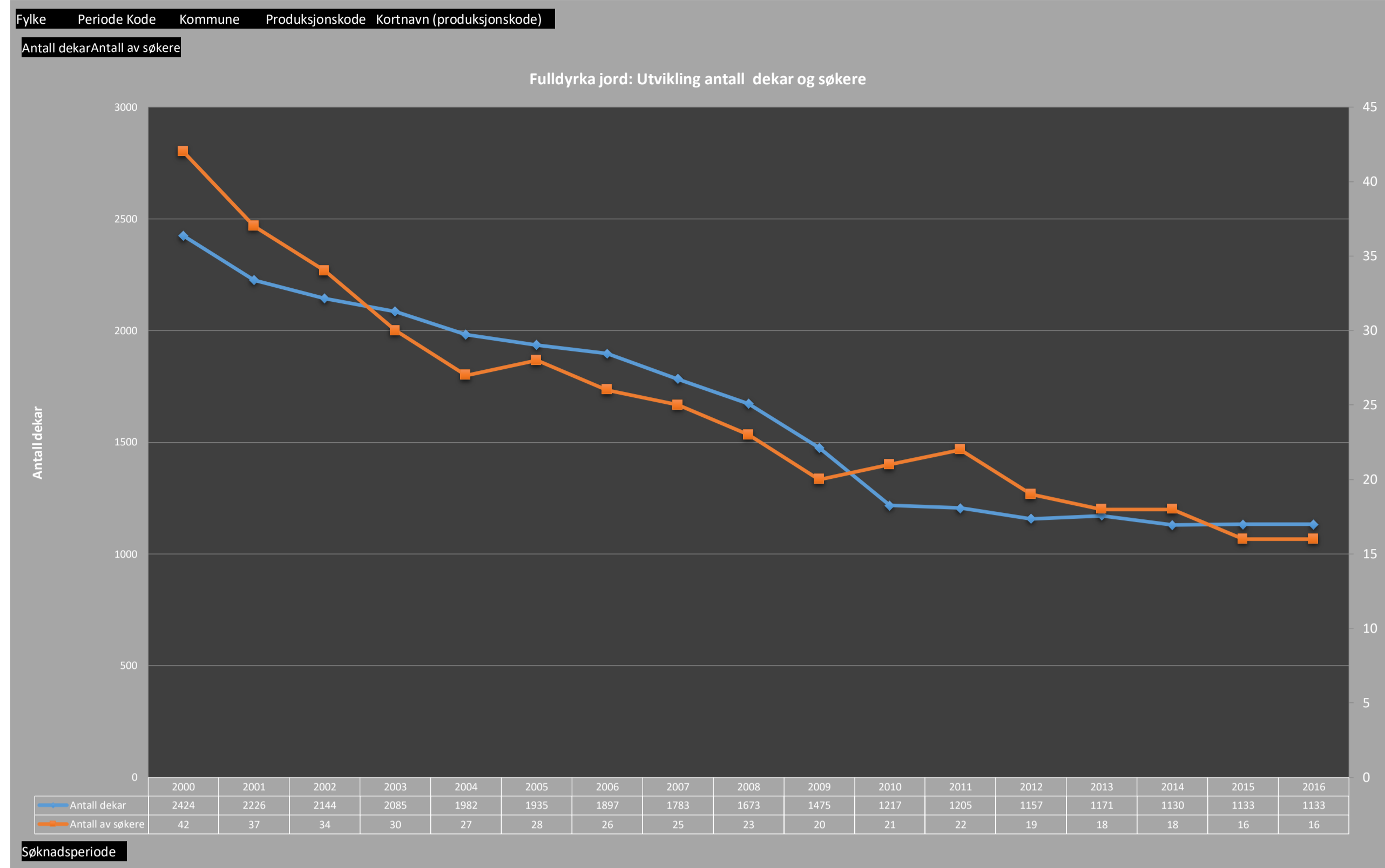
Fylke	09 AUST-AGDER
Periode Kode	10
Kommune	0912 VEGÅRSHEI
Produksjonskode	(Alle)
Kortnavn (produksjonskode)	(Flere elementer)

Radetiketter	Antall dekar	Antall av søkere
2000	2424	42
2001	2226	37
2002	2144	34
2003	2085	30
2004	1982	27
2005	1935	28
2006	1897	26
2007	1783	25
2008	1673	23
2009	1475	20
2010	1217	21
2011	1205	22
2012	1157	19
2013	1171	18
2014	1130	18
2015	1133	16
2016	1133	16

Kommune	0912 VEGÅRSHEI
Fylke	09 AUST-AGDER
Periode Kode	10
Produksjonskode	210
Kortnavn (produksjonskode)	(Alle)

Radetiketter	Gjennomsnittsareal
2000	58
2001	60
2002	63
2003	70
2004	73
2005	69
2006	73
2007	71
2008	73
2009	74
2010	58
2011	55
2012	61
2013	65
2014	63
2015	71
2016	71

Fulldyrka jord (Kilde Ldir)



Fylke 09 AUST-AGDER
 Periode Kode 10
 Kommune 0912 VEGÅRSHEI
 Produksjonskode (Alle)
 Kortnavn (produksjonskode) (Flere elementer)

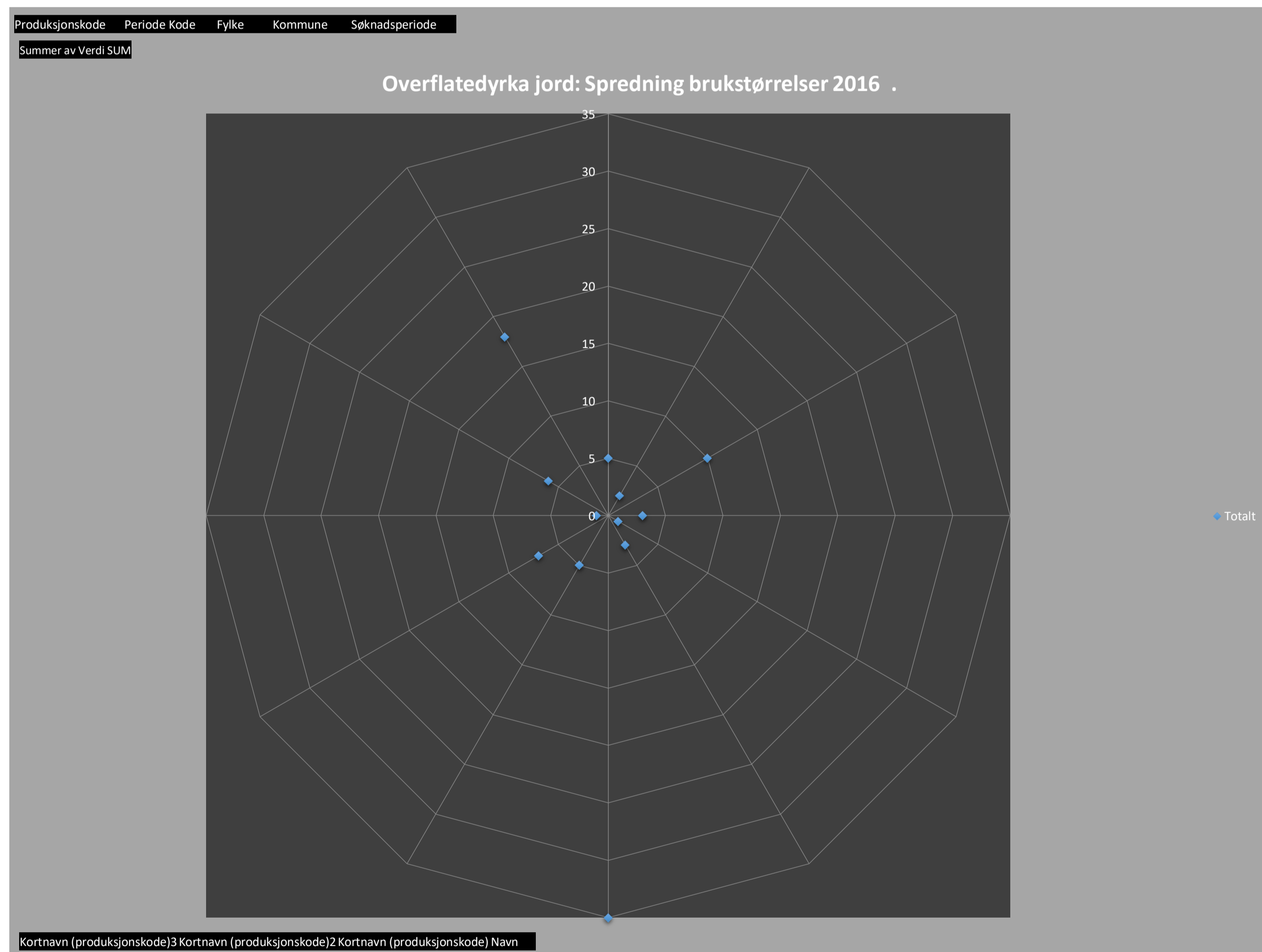
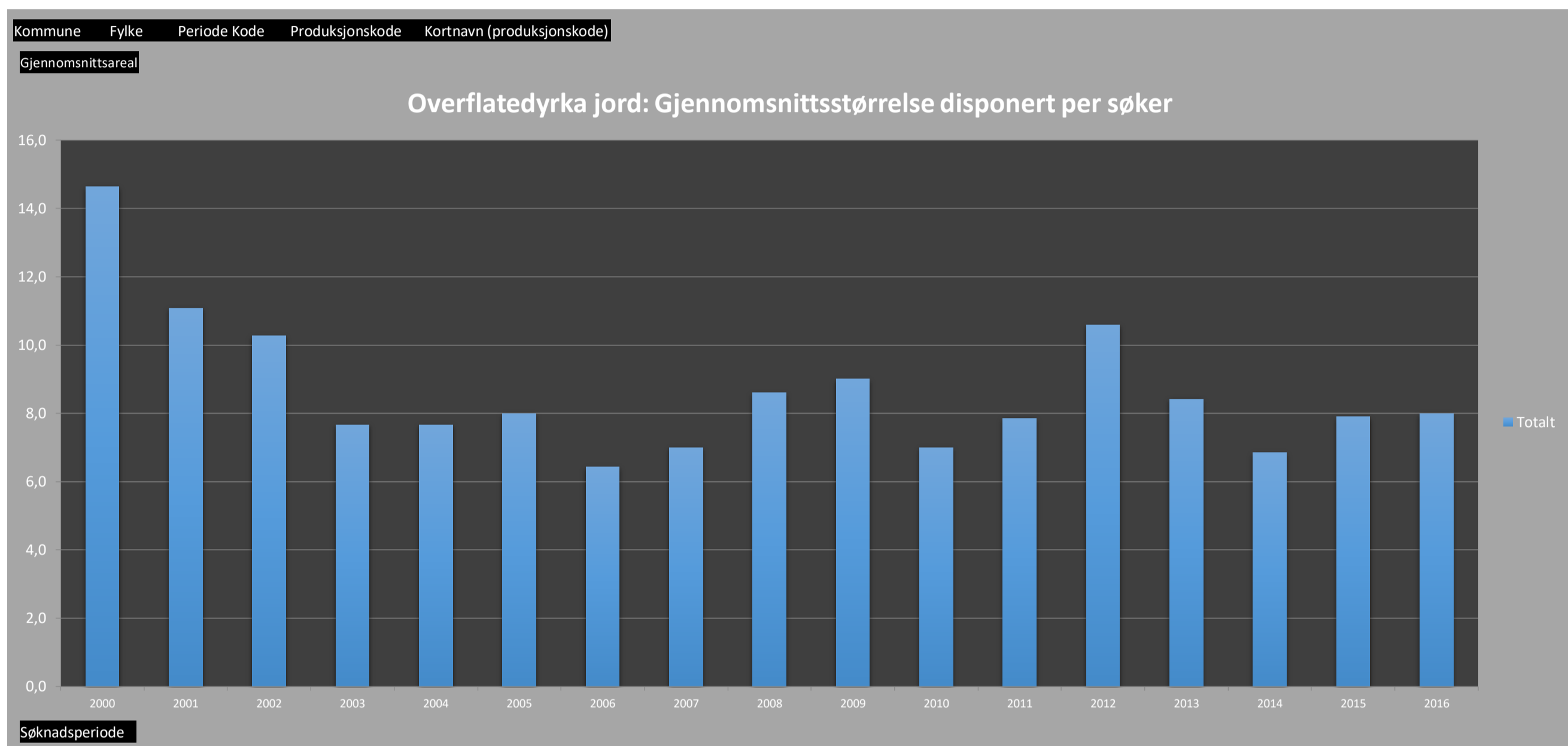
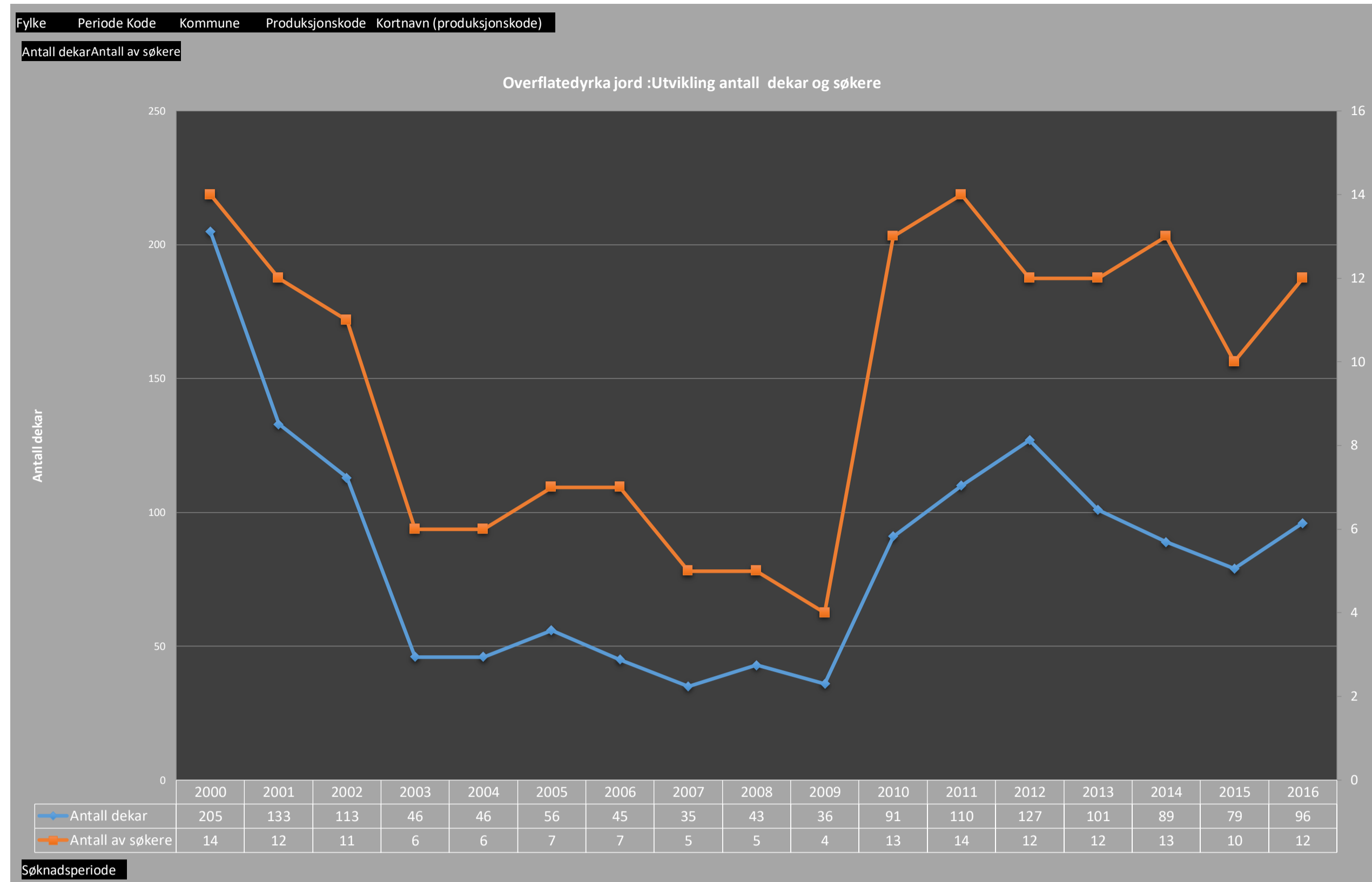
Radetiketter	Antall dekar	Antall av søkere
2000	205	14
2001	133	12
2002	113	11
2003	46	6
2004	46	6
2005	56	7
2006	45	7
2007	35	5
2008	43	5
2009	36	4
2010	91	13
2011	110	14
2012	127	12
2013	101	12
2014	89	13
2015	79	10
2016	96	12

Kommune 0912 VEGÅRSHEI
 Fylke 09 AUST-AGDER
 Periode Kode 10
 Produksjonskode 211
 Kortnavn (produksjonskode) (Alle)

Radetiketter	Gjennomsnittsareal
2000	14,6
2001	11,1
2002	10,3
2003	7,7
2004	7,7
2005	8,0
2006	6,4
2007	7,0
2008	8,6
2009	9,0
2010	7,0
2011	7,9
2012	10,6
2013	8,4
2014	6,8
2015	7,9
2016	8,0

Overflatedyrka jord

(Kilde Ldir)



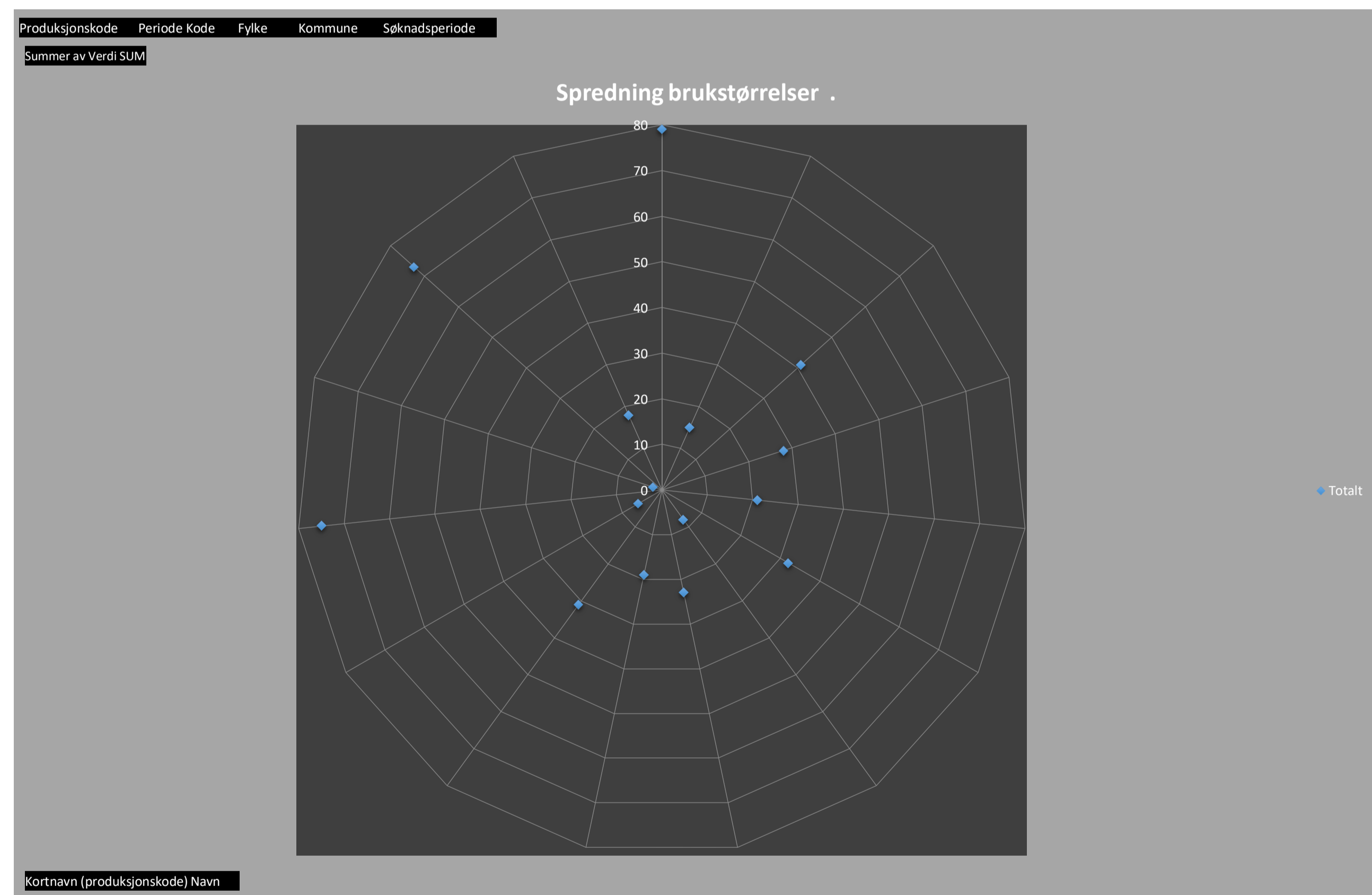
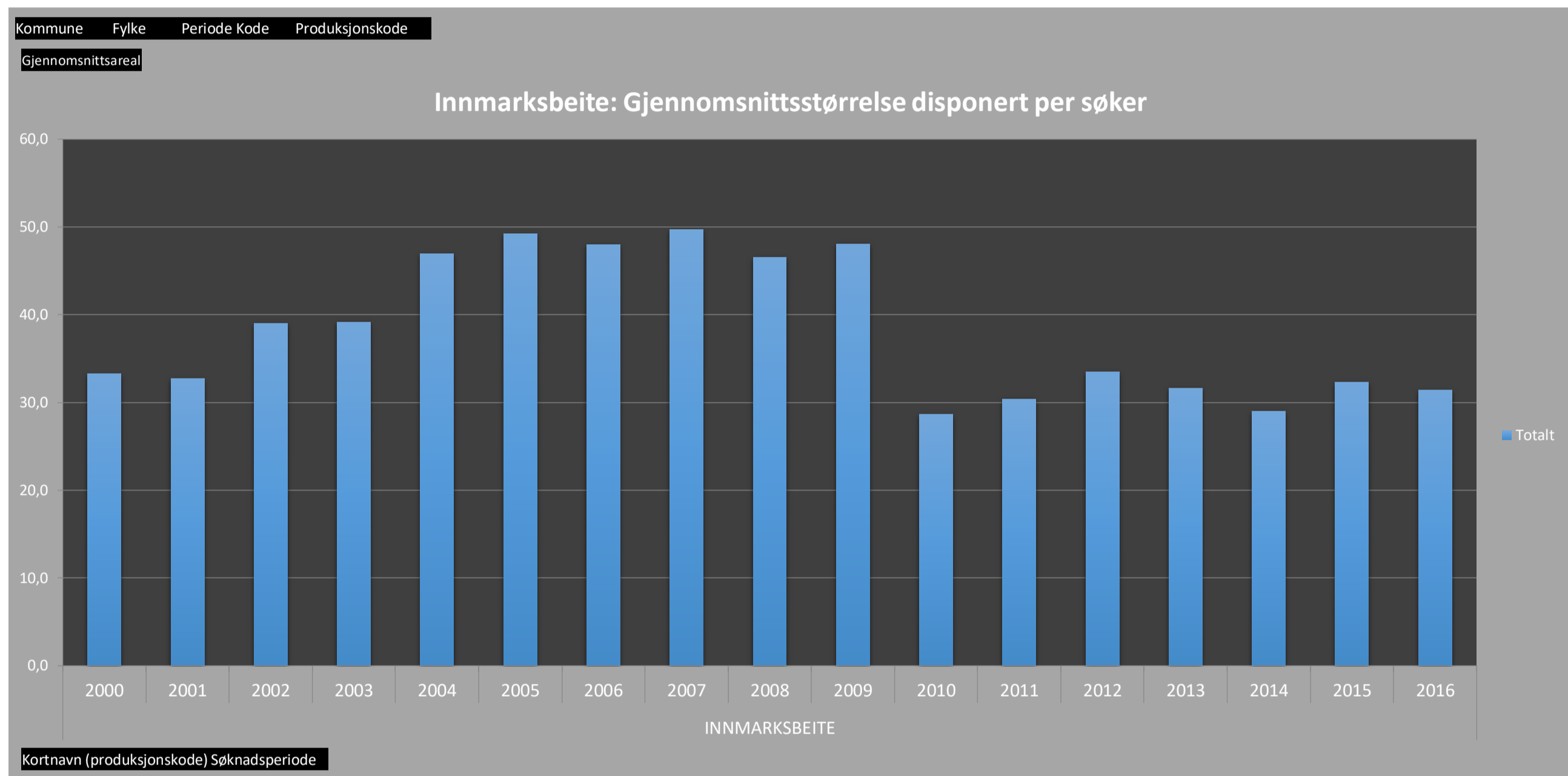
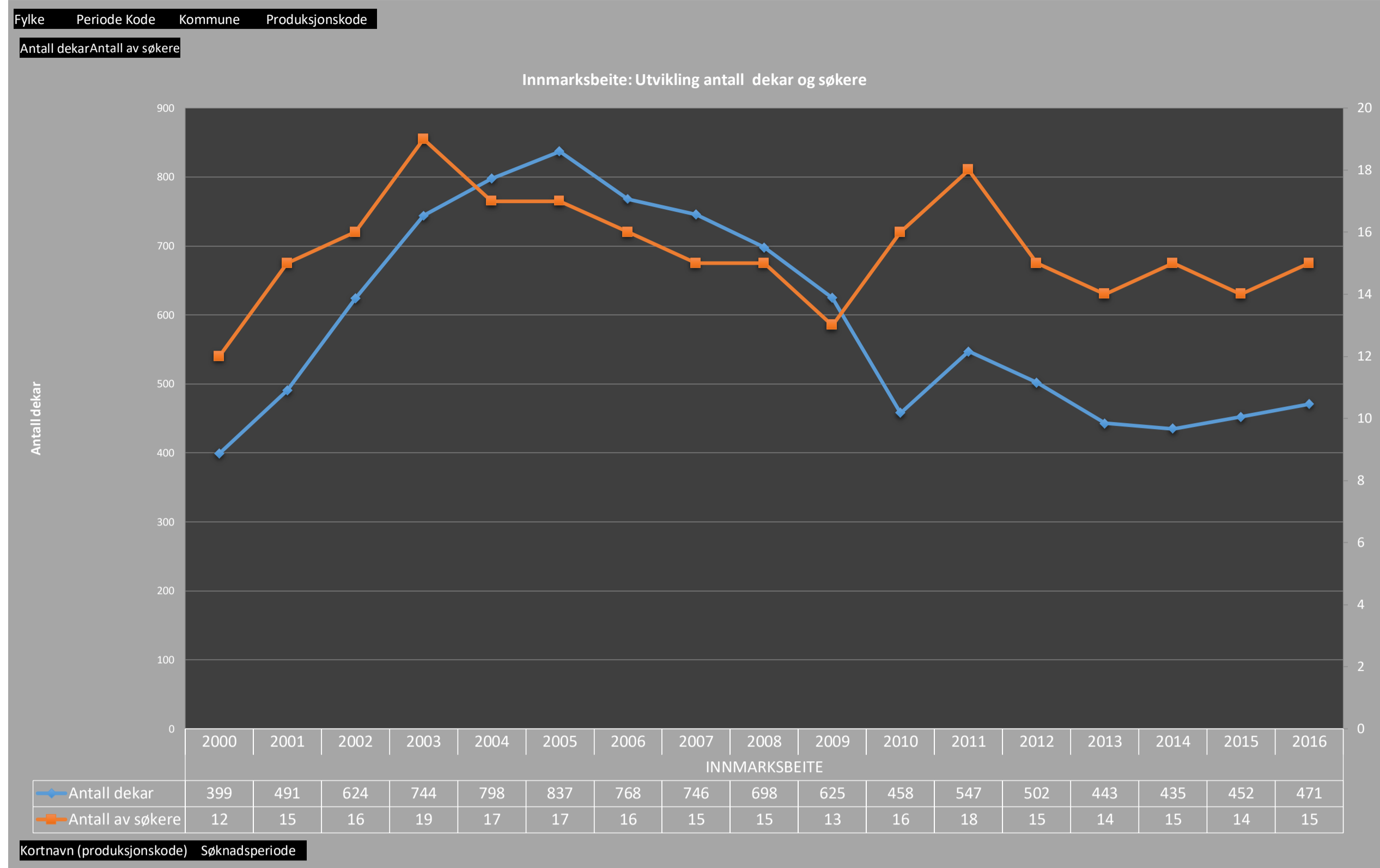
Fylke 09 AUST-AGDER
 Periode Kode 10
 Kommune 0912 VEGÅRSHEI
 Produksjonskode (Alle)

Radetiketter	Antall dekar	Antall av søkere
INNMARKSBEITE	10038	262
2000	399	12
2001	491	15
2002	624	16
2003	744	19
2004	798	17
2005	837	17
2006	768	16
2007	746	15
2008	698	15
2009	625	13
2010	458	16
2011	547	18
2012	502	15
2013	443	14
2014	435	15
2015	452	14
2016	471	15

Kommune 0912 VEGÅRSHEI
 Fylke 09 AUST-AGDER
 Periode Kode 10
 Produksjonskode 212

Radetiketter	Gjennomsnittsareal
INNMARKSBEITE	33,3
2000	32,7
2001	39,0
2002	39,2
2003	46,9
2004	49,2
2005	48,0
2006	49,7
2007	46,5
2008	48,1
2009	28,6
2010	30,4
2011	33,5
2012	31,6
2013	29,0
2014	32,3
2015	31,4
2016	

Innmarksbeite (Kilde Ldir)

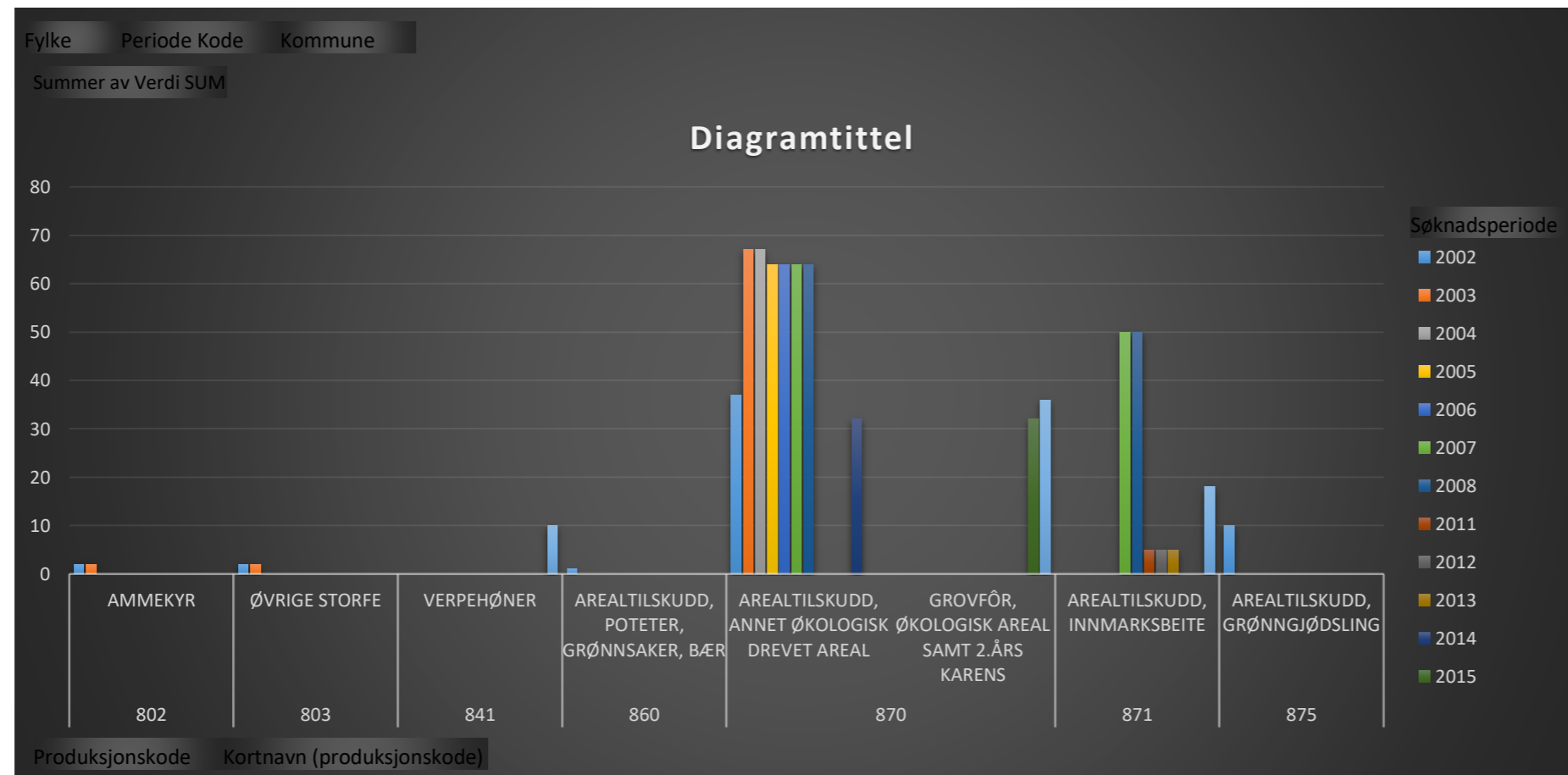


Oversikt over økologisk produksjon antall dyr og dekar areal

(Kilde Ldir)

Fylke	09 AUST-AGDER
Periode Kode	10
Kommune	0912 VEGÅRSHEI

Summer av Verdi SUM		Kolonnetiketter													
Radetiketter	Kortnavn (produksjonskode)	2002	2003	2004	2005	2006	2007	2008	2011	2012	2013	2014	2015	2016	
802	AMMEKYR	2	2												
803	ØVRIGE STORFE	2	2												
841	VERPEHØNER													10	
860	AREALTILSKUDD, POTETER, GRØNNSAKER, BÆR	1													
870	AREALTILSKUDD, ANNET ØKOLOGISK DREVET AREAL GROVFØR, ØKOLOGISK AREAL SAMT 2.ÅRS KARENS	37	67	67	64	64	64	64				32			
871	AREALTILSKUDD, INNMARKSBEITE						50	50	5	5	5			18	
875	AREALTILSKUDD, GRØNNGJØDSLING	10													



Oversikt over alle søknads data for sommeromgang (Kilde Ldir)

Fylke	09 AUST-AGDER
Kommune	0912 VEGÅRSHEI
Periode Kode	10
Produksjonskode	(Alle)

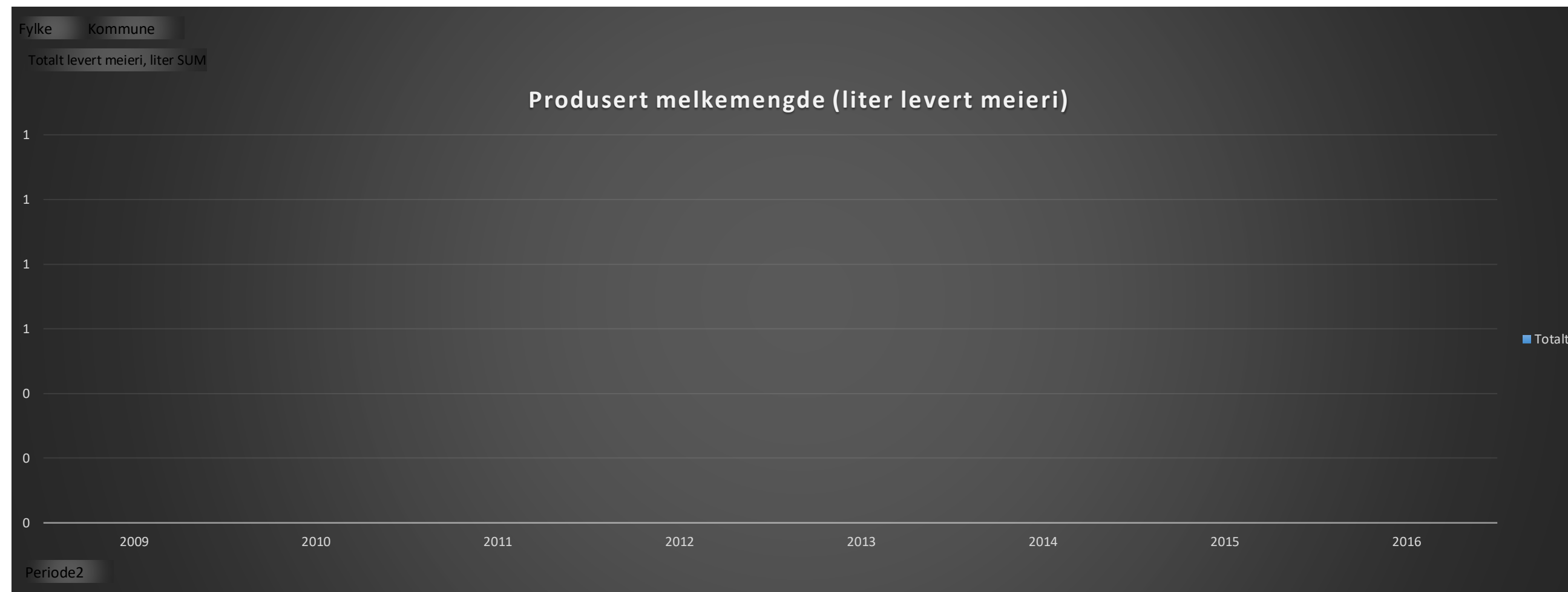
Summer av Verdi SUM		Kolonneetiketter																
Radetiketter	Kortnavn (produksjonskode)	2000	2001	2002	2003	2004	2005	2006	2007	2008	2009	2010	2011	2012	2013	2014	2015	2016
ANDRE HUSDYR																		
ANDRE HUSDYR	ANDRE GROVFORDYR, EGENPRODUSERT GROVFOR BIKUBER I PRODUKSJON HJORT PÅ BEITE 12/16 UKER HJORTEOPPDRETT, EGENPRODUSERT GROVFOR KANINER	4	13	20	27	12	39	19	16	3	433	367	353	47	27	27	32	53
ANNET AREAL																		
ANNET AREAL	AREAL I DRIFT, IKKE BERETTIGET PROD.TILSKUDD AREALTILSKUDD, GRØNNGJØDSLING EVT. ANNET AREAL I DRIFT, BRAKK GRØNNGJØDSLING JORDBRUKSAREAL UTE AV DRIFT, FULLDYRKA/OVERFL JORDBRUKSAREAL UTE AV DRIFT, FULLDYRKA/OVERFL JORDBRUKSAREAL UTE AV DRIFT, INNMARKSBEITE			16	7			5	6	6	6	6						
FJØRFE																		
FJØRFE	ENDER, KALKUNER OG GJESS FOR SLAKT ENDER, KALKUNER OG GJESS TIL BRUKSDPR. LIVKYLLINGER, PÅSETT TIL VERPEHØNS SLAKTEKYLLINGER VERPEHØNER VERPEHØNER OVER 20 UKER	4		2	2								12	14				
GEITER																		
GEITER	AMMEGEITER FOR SPESIALISERT KJØTTPR. BUKKER OG UNGDYR, MEDREGNET KJE GEITER, VOKSNE OG KJE PÅ BEITE 12/16 UKER GEITER, VOKSNE OG KJE PÅ UTMARKSBEITE	2	3	4	1			3	3	2	3			3	3			
GRISER																		
GRISER	ANTALL SLAKTEGRISER PÅ TELLEDATO AVLSPURKER (PURKER M/MINST 1 KULL) SMÅGRISER UNDER 2 MND		5	2	2	2						672	643	540	896	887	935	530
Grupper1																		
GROVFOR	AREALTILSKUDD, ANNET ØKOLOGISK DREVET AREAL AREALTILSKUDD, INNMARKSBEITE FULLDYRKA JORD TIL SLÅTT OG BEITE GROVFOR, ØKOLOGISK AREAL SAMT 2.ÅRS KARENS INNMARKSBEITE OVERFL.DYRKA JORD TIL SLÅTT OG BEITE OVERFL.DYRK ENG FULLDYRKET ENG	2424	2226	2144	2085	1982	1935	1897	1783	1673	1475	1217	1205	1157	1171	1130	1133	18
KORN OG ANNET FRØ TIL MODNING																		
KORN OG ANNET FRØ TIL MODNING	BYGG HAVRE				36	36	40	40	40	40	40	40						
POTETER, GRØNNSAKER, FRUKT OG BÆR, AREAL																		
POTETER, GRØNNSAKER, FRUKT OG BÆR, AREAL	AREALTILSKUDD, POTETER, GRØNNSAKER, BÆR GRØNNSAKER PÅ FRILAND JORDBÆR POTETER	1	8	4	2	2	1	1	1		1					3		
HESTER																		
HESTER	HESTER 3 ÅR OG ELDRE HESTER OVER 1 ÅR PÅ BEITE 12/16 UKER HESTER OVER 1 ÅR PÅ UTMARKSBEITE HESTER PÅ BEITE 12/16 UKER HESTER PÅ UTMARKSBEITE HESTER UNDER 3 ÅR	6	1	1	1	1			1		2	16	16	21	21	23	16	27
KARENSAREAL																		
KARENSAREAL	OMLEGGINGSTILSKUDD OMLEGGINGSTILSKUDD 1. ÅR OMLEGGINGSTILSKUDD 2. OG 3 ÅR 1. ÅRS KARENS UNNTATT INNMARKSBEITE			19							7		32		32			20
PELSDYR																		
PELSDYR	BLÅREVTISPER OG SØLVREVTISPER MINKTISPER OG ILDERTISPER	659	459															
SALG AV FOR																		
SALG AV FOR	HØYENSILASJE SALG AV GROVFOR, HØY SALG AV GROVFOR, SURFOR	108268	119383	132856	106142	72407	61092	86992	100433	28656	38450	23677	34975	19068	29235	32574	33642	36515
SAUER																		
SAUER	ANNEN SAU, 1 ÅR OG ELDRE LAM UNDER 1 ÅR MELKESAU SAUER 1 ÅR OG ELDRE SAUER, 1 ÅR OG ELDRE PÅ BEITE 12/16 UKER SAUER, 1 ÅR OG ELDRE PÅ UTMARKSBEITE SAUER, LAM UNDER 1 ÅR PÅ BEITE 12/16 UKER SAUER, LAM UNDER 1 ÅR PÅ UTMARKSBEITE SØYER 1 ÅR OG ELDRE SØYER, 1 ÅR ELLER ELDRE SØYER, 1 ÅR OG ELDRE VÆRER, 1 ÅR OG ELDRE VÆRER, 1 ÅR ELLER ELDRE VÆRER, 1 ÅR OG ELDRE	819	816	760	688	643	724	616	585	533	538	505	451	403	370	350	325	361
STORFE																		
STORFE	- HERAV AVKOM AV KYR AV MINST 50% KJØTTFERASE - HERAV KYR AV MINST 50% KJØTTFERASE AMMEKYR AMMEKYR AV MINST 50 % KJØTTFERASE AMMEKYR FOR SPESIALISERT KJØTTPROD. MJØLKEKYR MJØLKEKYR/AMMEKYR PÅ BEITE 12/16 UKER MJØLKEKYR/AMMEKYR PÅ UTMARKSBEITE STORFE, AVKOM AV KYR MINST 50 % KJØTTFERASE UNGDYR AV STORFE PÅ BEITE 12/16 UKER UNGDYR AV STORFE PÅ UTMARKSBEITE ØVRIG STORFE PÅ BEITE 12/16 UKER ØVRIG STORFE PÅ UTMARKSBEITE ØVRIGE STORFE	13	9	9	29	31	22	16	21	24	23	24	24	25	24	25	23	21

Melk- og kjøttleveranser

(Kilde Ldir)

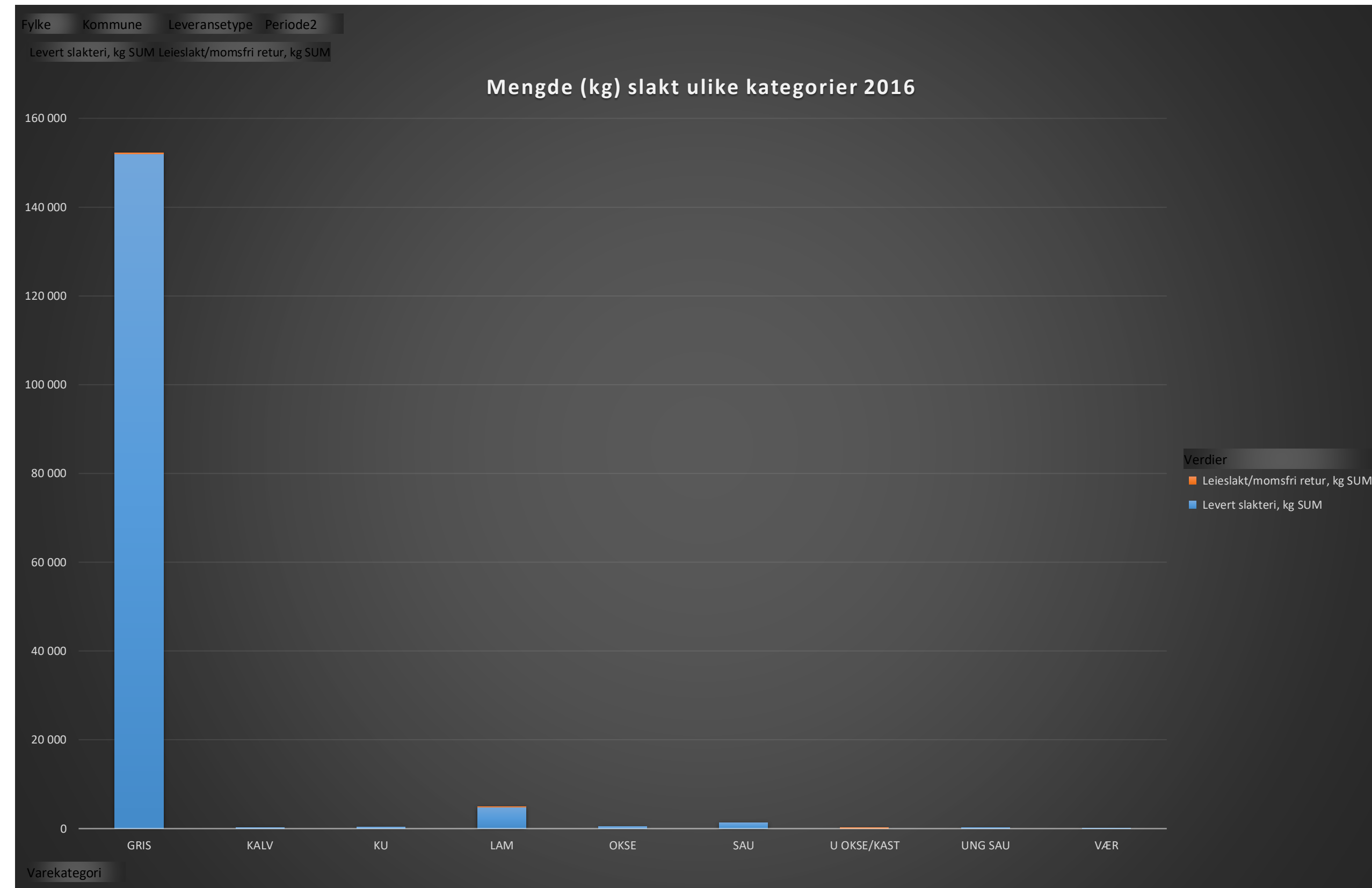
Fylke 09 AUST-AGDER
Kommune 0912 VEGÅRSHEI

Radetiketter	Totalt levert meieri, liter SUM
2009	
2010	
2011	
2012	
2013	
2014	
2015	
2016	



Fylke 09 AUST-AGDER
Kommune 0912 VEGÅRSHEI
Leveransetype (Alle)
Periode2 2016

Radetiketter	Levert slakteri, kg SUM	Leieslakt/m omsfri retur, kg SUM
GRIS	151 962	217
KALV	250	0
KU	382	0
LAM	4 869	51
OKSE	440	0
SAU	1 361	0
U OKSE/KAST	0	244
UNG SAU	175	0
VÆR	92	0
Totalsum	159 530	511

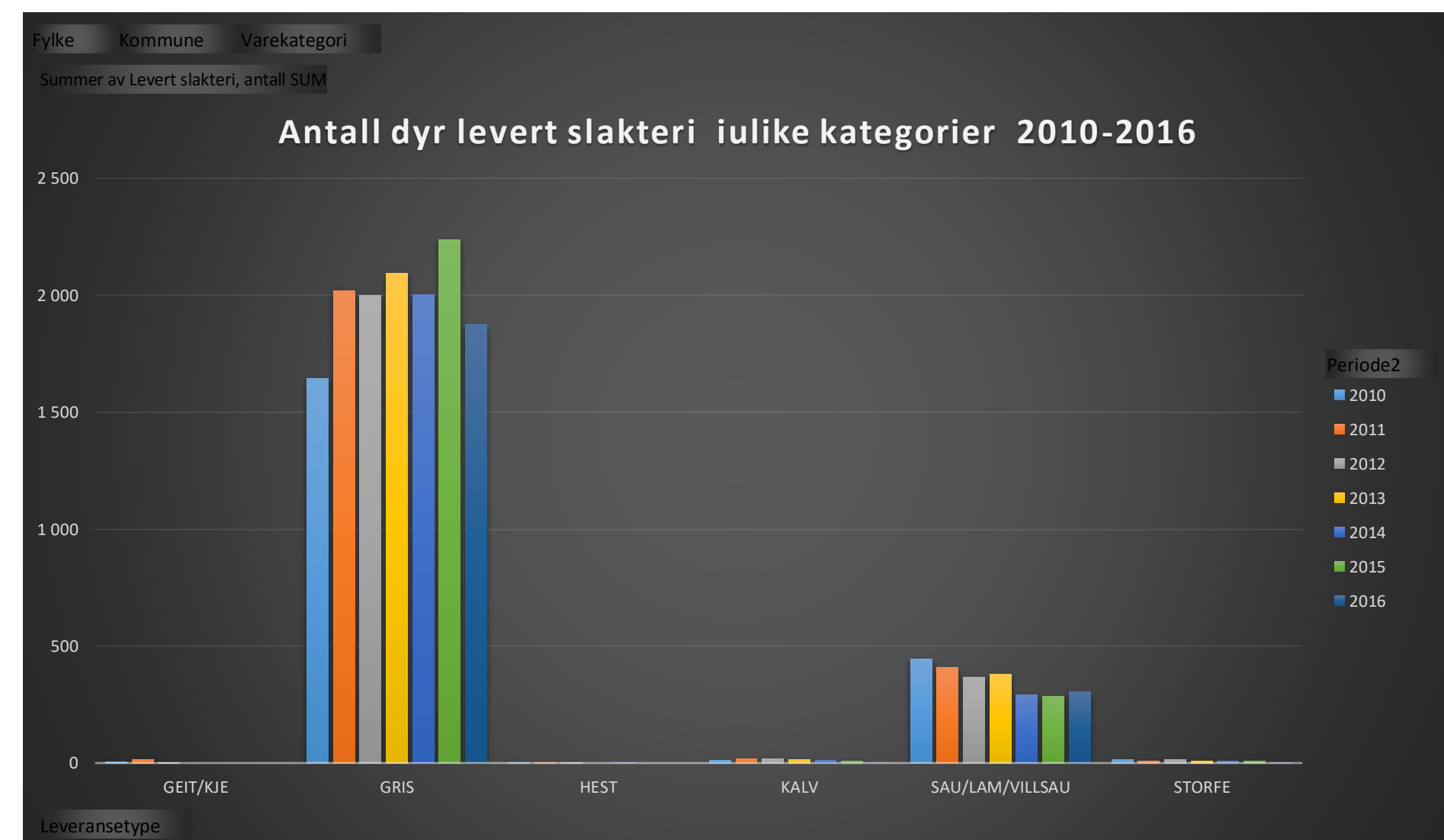
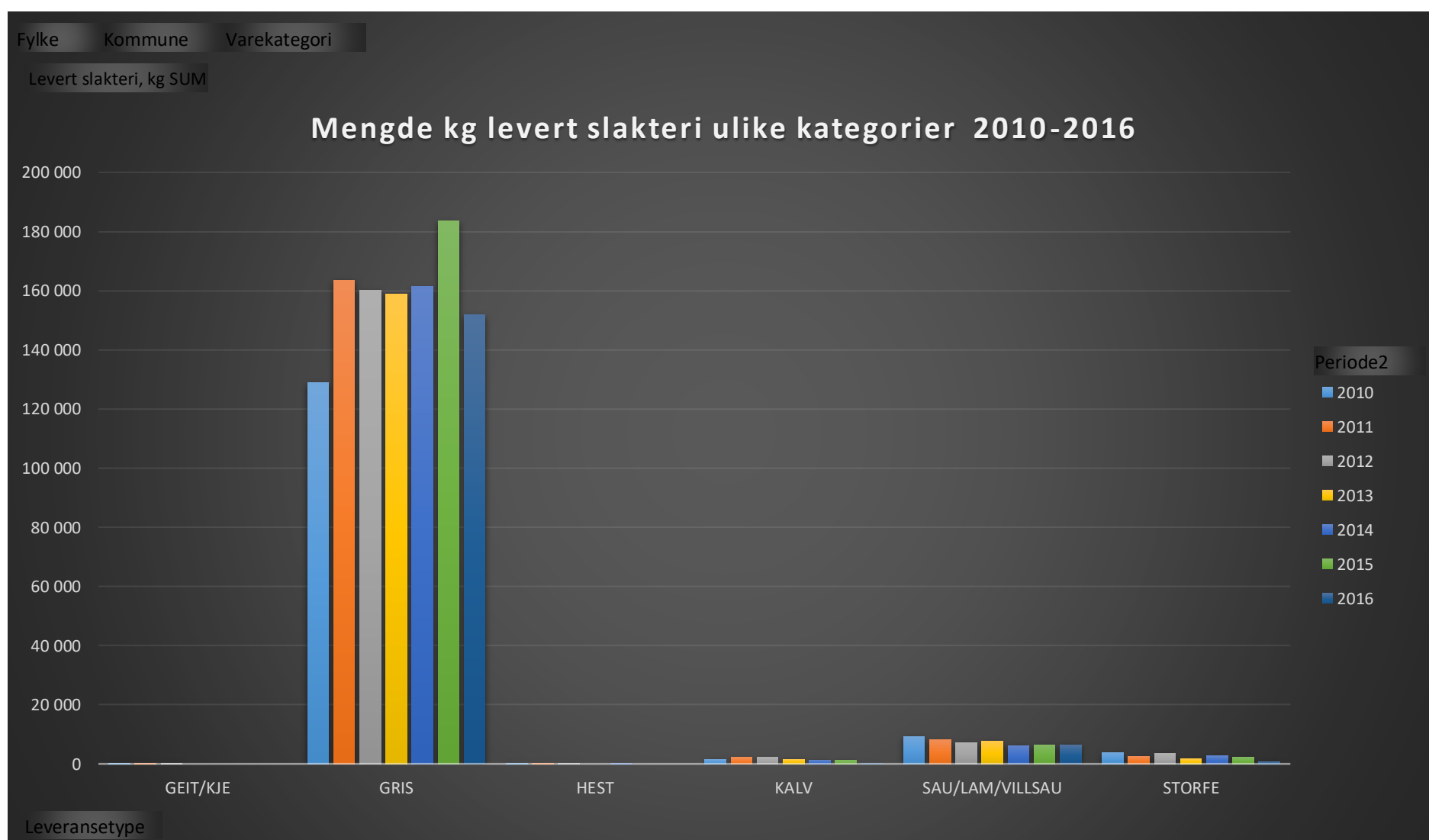


Fylke 09 AUST-AGDER
Kommune 0912 VEGÅRSHEI
Varekategori (Flere elementer)

Levert slakteri, kg SUM	Kolonnetiketter						
Radetiketter	2010	2011	2012	2013	2014	2015	2016
GEIT/KJE	69	226	38				
GRIS	128 862	163 597	160 156	158 931	161 311	183 634	151 962
HEST	214	256	282		187		
KALV	1 529	2 136	2 163	1 602	1 308	1 134	250
SAU/LAM/VILLSAU	9 262	8 061	7 243	7 599	6 128	6 344	6 497
STORFE	3 802	2 584	3 553	1 709	2 713	2 297	821
Totalsum	143 739	176 860	173 435	169 842	171 647	193 409	159 530

Fylke 09 AUST-AGDER
Kommune 0912 VEGÅRSHEI
Varekategori (Flere elementer)

Summer av Levert slakteri, antall SUM	Kolonnetiketter						
Radetiketter	2010	2011	2012	2013	2014	2015	2016
GEIT/KJE	4	16	3				
GRIS	1 644	2 020	2 000	2 093	2 002	2 239	1 875
HEST	1	1	1		1		
KALV	13	17	18	14	12	9	2
SAU/LAM/VILLSAU	446	408	368	380	291	284	304
STORFE	14	9	15	7	8	8	2
Totalsum	2 122	2 471	2 405	2 494	2 314	2 540	2 183



Oversikter over melkekvoter

(Kilde Ldir)

Kjøpte kvoter

Radetiketter	Kolonneetiketter														
	1997	1998	2001	2002	2003	2004	2005	2006	2007	2008	2009	2010	2011	2012	2015

Solgte kvoter

Radetiketter	Kolonneetiketter	
	1998	2005
Vegårshei		
Antall selgere	1	1
Selgernes grunnkvote (sum)	51 463	53 872
Solgt kvote totalt	51 033	53 872
Solgt til staten, konvensjonell	51 033	21 548
Solgt til staten, økologisk	0	0
Solgt privat	0	32 324

Leie forhold

Kvotoversikt 2017

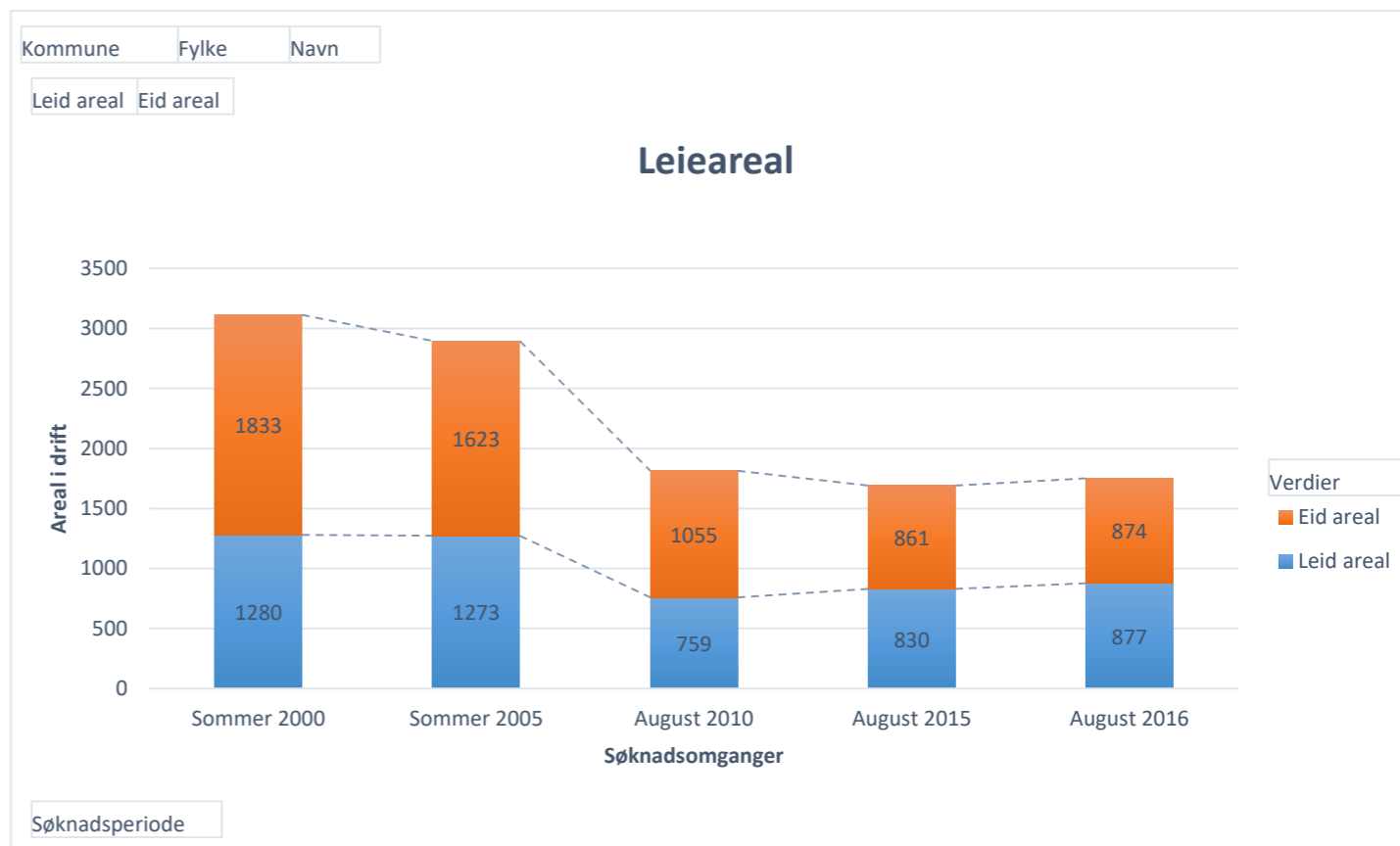
Radetiketter	Summer av Antall foretak	Disponibel kvote i kommunen	Antall samdrifter i
Arendal	18	2 981 648	1
Audnedal	23	3 633 830	1
Birkenes	12	1 009 635	0
Bygland	4	455 688	0
Bykle	1	262 381	1
Evje og Hornnes	7	898 852	0
Farsund	30	5 969 563	2
Flekkefjord	14	2 063 464	1
Froland	3	245 437	0
Gjerstad	6	724 952	0
Grimstad	13	2 347 876	0
Hægebostad	19	1 998 206	2
Iveland	6	1 108 210	0
Kristiansand	2	165 898	0
Kvinesdal	17	2 649 349	1
Lillesand	4	1 139 940	1
Lindesnes	23	2 936 458	2
Lyngdal	22	2 723 133	0
Mandal	15	2 006 507	2
Marnardal	26	2 850 168	0
Risør	4	506 132	0
Sirdal	16	1 835 099	1
Songdalen	12	3 046 469	2
Søgne	3	192 901	0
Tvedestrand	5	845 874	0
Valle	3	381 007	0
Vennesla	15	2 886 578	2
Åmli	4	985 932	0
Åseral	11	1 173 034	0
Totalsum	338	50 024 221	19

Kommune 0912 VEGÅRSHEI
Fylke 09 AUST-AGDER
Navn (Alle)

Leiejord

(Kilde Ldir)

Radetiketter	Leid areal	Eid areal	Total areal	Leiejords%
Sommer 2000	1280	1833	3113	41,1 %
Sommer 2005	1273	1623	2896	44,0 %
August 2010	759	1055	1814	41,8 %
August 2015	830	861	1691	49,1 %
August 2016	877	874	1751	50,1 %



Veger (Kun med tilskudd) i skogbruket (2012-2016)

(Kilde Ldir)

Nyanlegg vei

Kommune 0912 VEGÅRSHEI

Radetiketter	Sum av Bilvei - nyanlegg Lengde	Sum av Bilvei - nyanlegg Kostnad	Sum av Bilvei - nyanlegg Tilskudd	Sum av Traktorvei - nyanlegg Lengde	Sum av Traktorvei - nyanlegg Kostnad	Sum av Traktorvei - nyanlegg Tilskudd
2012	0	0	0	860	299 265	89 780
2013	100	150 000	45 000	0	0	0
2014	175	200 000	70 000	310	61 950	18 585
2015	0	0	0	674	254 030	88 911
2016	175	186 664	65 332	1 175	409 820	128 563
Totalsum	450	536 664	180 332	3 019	1 025 065	325 839

Beregnet kr per meter nyanlegg	Beregnet kr per meter nyanlegg Traktorveg
#DIV/0!	348
1500	#DIV/0!
1143	200
#DIV/0!	377
1067	349
1193	340

Ombygging veg

Kommune 0912 VEGÅRSHEI

Radetiketter	Sum av Bilvei - ombygning Lengde	Sum av Bilvei - ombygning Kostnad	Sum av Bilvei - ombygning Tilskudd	Sum av Traktorvei - ombygning Lengde	Sum av Traktorvei - ombygning Kostnad	Sum av Traktorvei - ombygning Tilskudd
2012	0	0	0	0	0	0
2013	3 500	2 361 603	944 641	0	0	0
2014	70	171 000	51 280	0	0	0
2015	748	443 990	199 796	3 075	1 240 465	434 163
2016	3 005	1 949 628	737 150	915	368 175	128 861
Totalsum	7 323	4 926 221	1 932 867	3 990	1 608 640	563 024

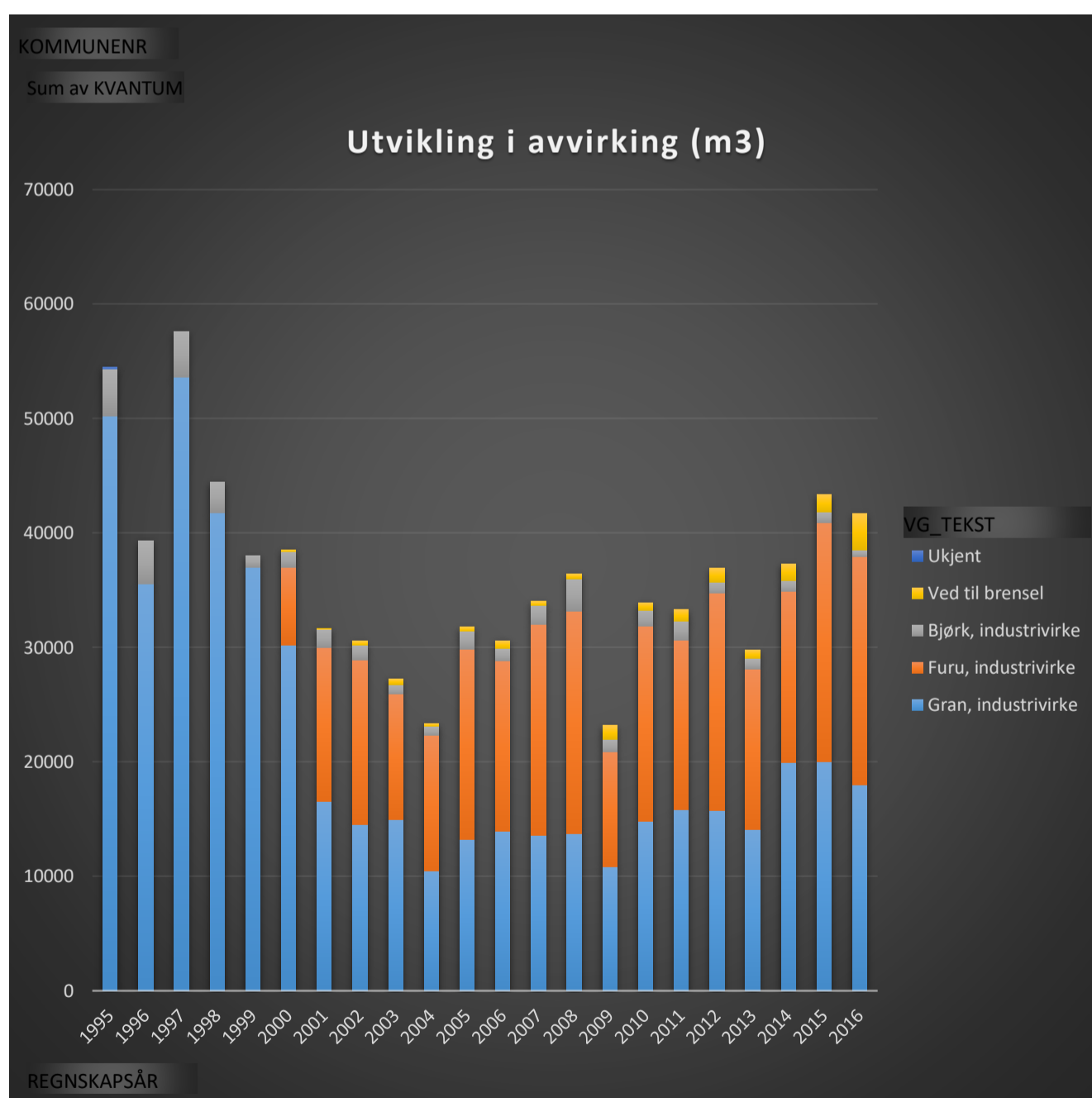
Beregnet kr per meter ombygging Bilveg	Beregnet kr per meter ombygging Traktorveg
#DIV/0!	#DIV/0!
675	#DIV/0!
2443	#DIV/0!
594	403
649	402
673	403

Skog - Avvirking

(Kilde Ldir)

KOMMUNENR 0912

Sum av KVANTUM	Kolonnetiketter					
Radetiketter	Gran, industrivirke	Furu, industrivirke	Bjørk, industrivirke	Ved til brensel	Ukjent	Totalsum
1995	50189				161	54470
1996	35557					39323
1997	53606					57624
1998	41763					44451
1999	36994					38036
2000	30185	6813		141		38515
2001	16544	13472		75		31624
2002	14486	14443		381		30555
2003	14967	10974		493		27261
2004	10478	11842		266		23358
2005	13217	16618		382		31784
2006	13934	14868		708		30590
2007	13566	18424		362		34010
2008	13733	19407		413		36413
2009	10851	10008		1173	0	23162
2010	14815	17030		672		33916
2011	15790	14882		1012		33317
2012	15763	18973		1188		36904
2013	14123	14008		777		29788
2014	19925	14973		1448		37305
2015	19977	20923		1507		43359
2016	18006	19898		3176		41661
Totalsum	488469	257556	37066	14174	161	797426

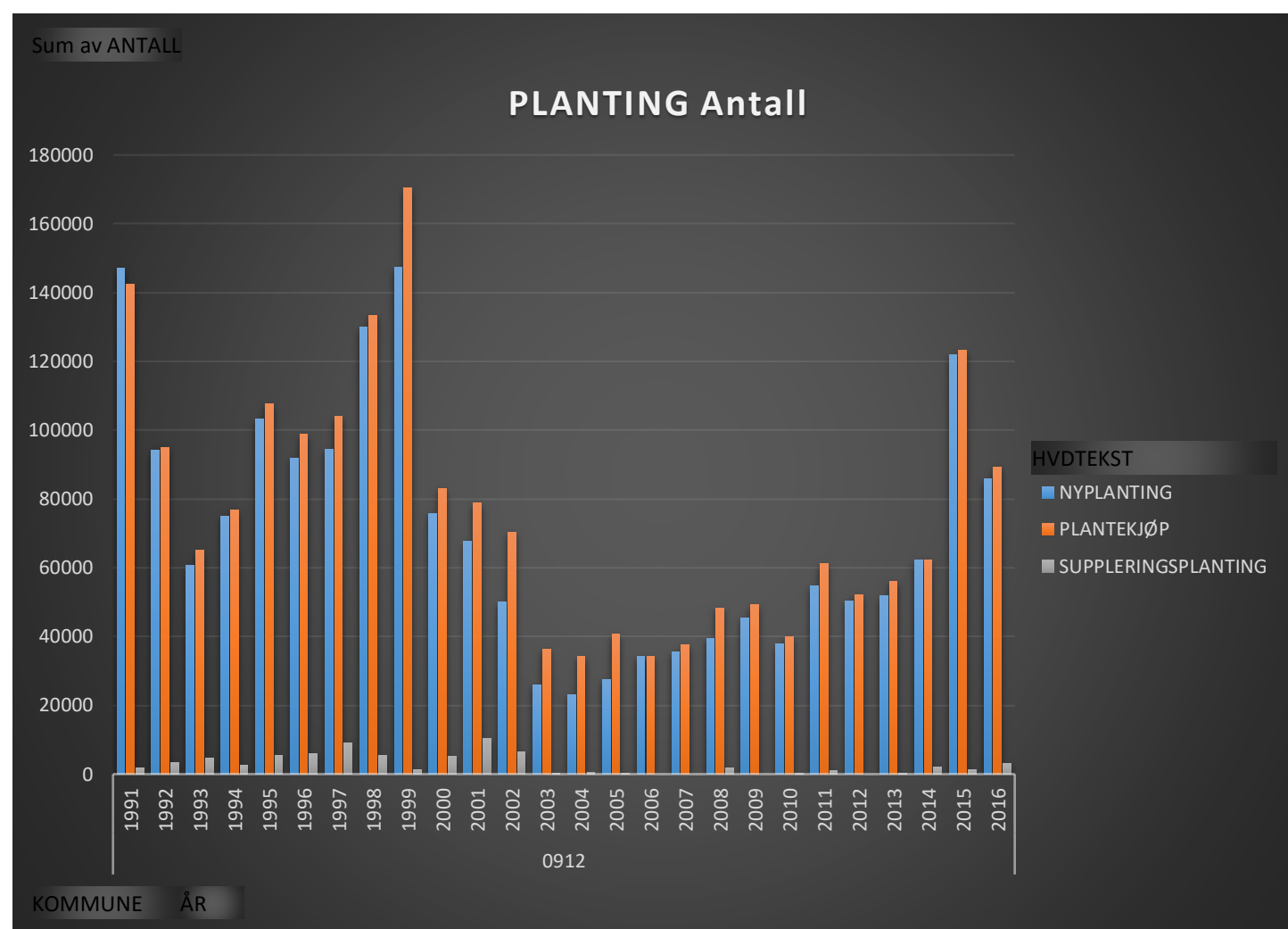


Statistikk på forryngelse av SKOG

(Kilde Ldir)

Statistikk basert på antall stk per kode Nyplanting/plantekjøp

Sum av ANTALL	Kolonnetiketter		
Radetiketter	NYPLANTING	PLANTEKJØP	SUPPLERINGSPLANTING
0912	1832994	1990289	72119
1991	147125	142535	1890
1992	94185	95055	3400
1993	60617	65032	4720
1994	75095	76910	2515
1995	103136	107685	5525
1996	91913	98710	6045
1997	94450	103905	9070
1998	129913	133403	5375
1999	147230	170365	1395
2000	75801	83131	5235
2001	67615	78925	10275
2002	49959	70228	6475
2003	25920	36340	200
2004	23100	34320	395
2005	27565	40665	200
2006	34175	34180	
2007	35655	37600	
2008	39500	48250	1800
2009	45490	49200	
2010	37850	39850	4
2011	54700	61200	1000
2012	50400	52200	
2013	51750	56000	250
2014	62250	62250	2000
2015	121800	123100	1300
2016	85800	89250	3050

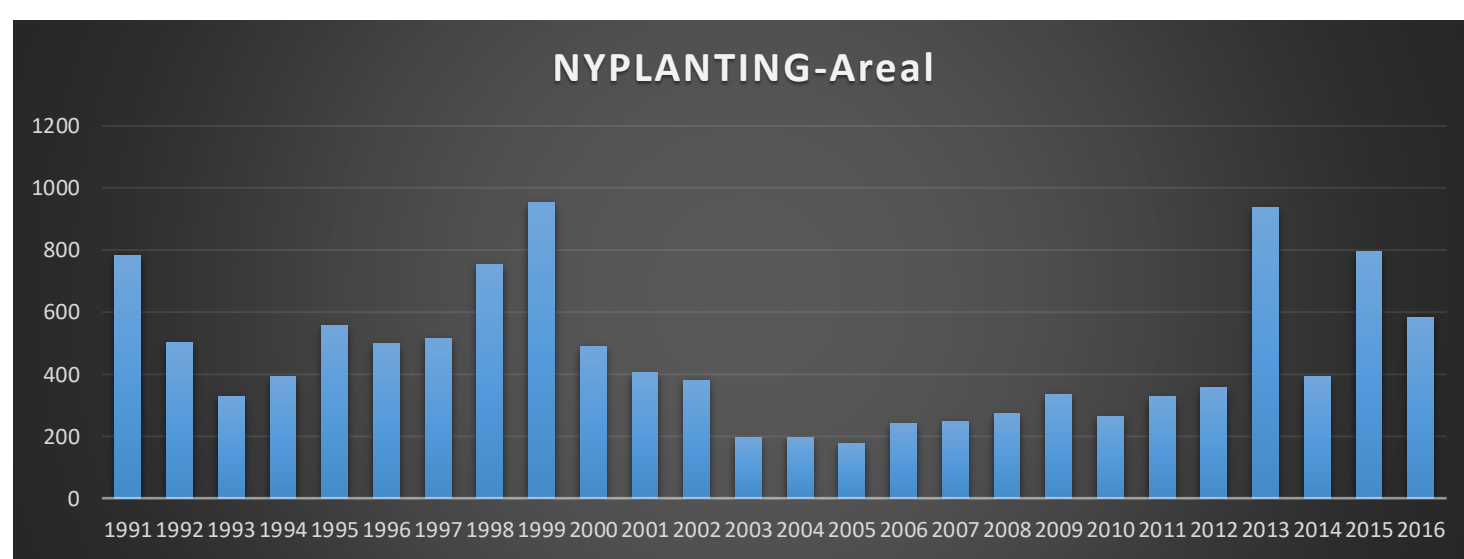
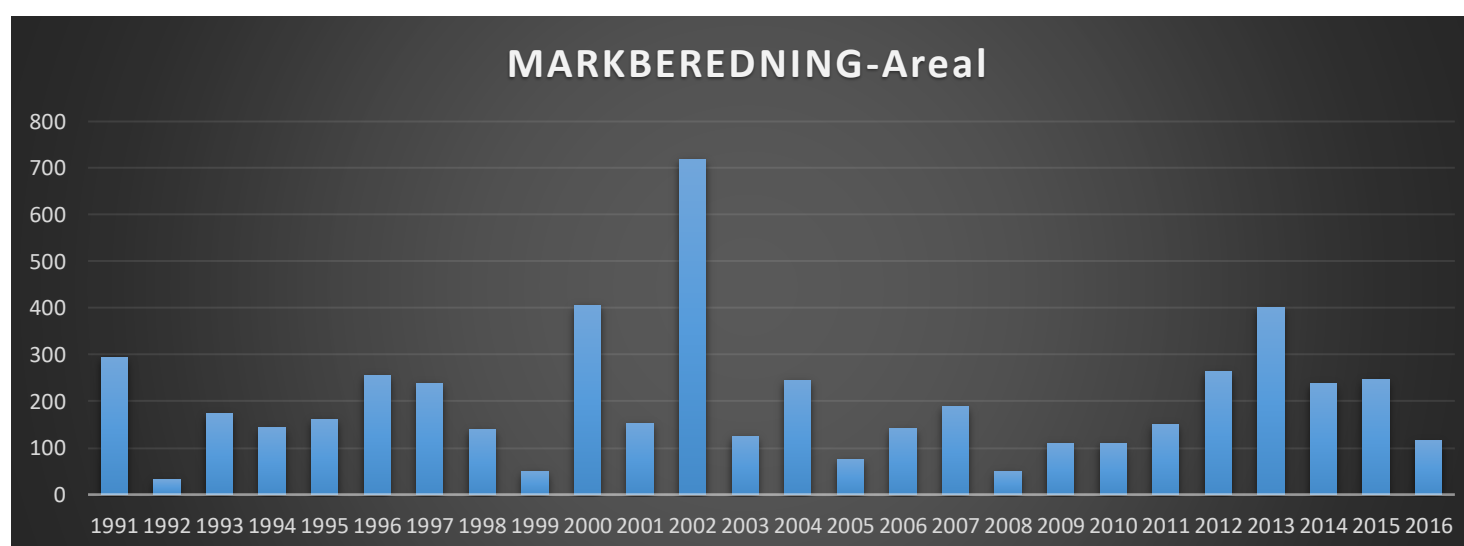


**Antallet planter har blitt registrert ulikt og derfor vil det reelle antallet planter som regel være det høyeste av antall plantekjøp eller antall planter nyplanting. Det er imidlertid feilkilder i antall knyttet til de ulike kodene plantekjøp, nyplanting og suppleringsplanting.

Totalsum	1832994	1990289	72119
-----------------	----------------	----------------	--------------

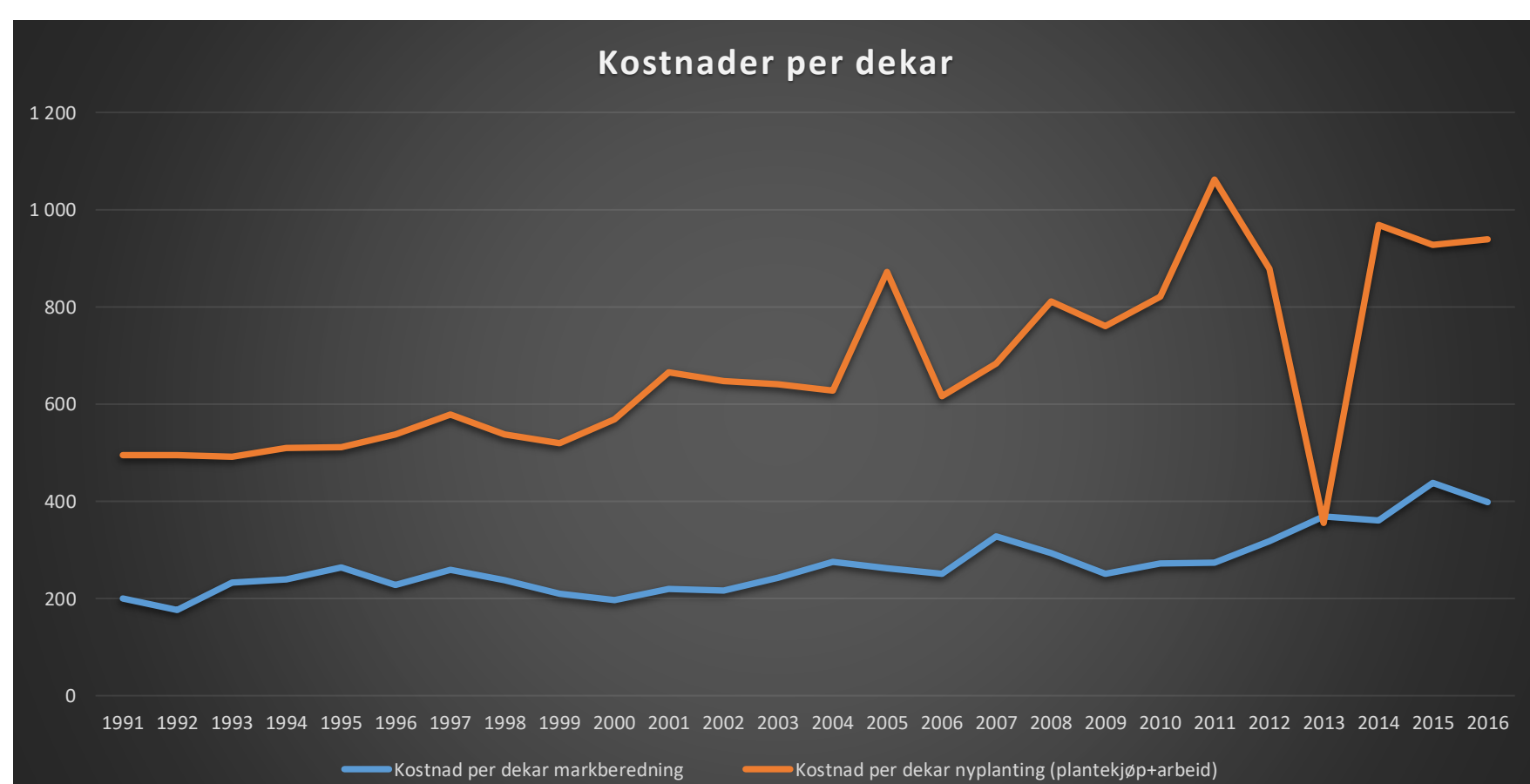
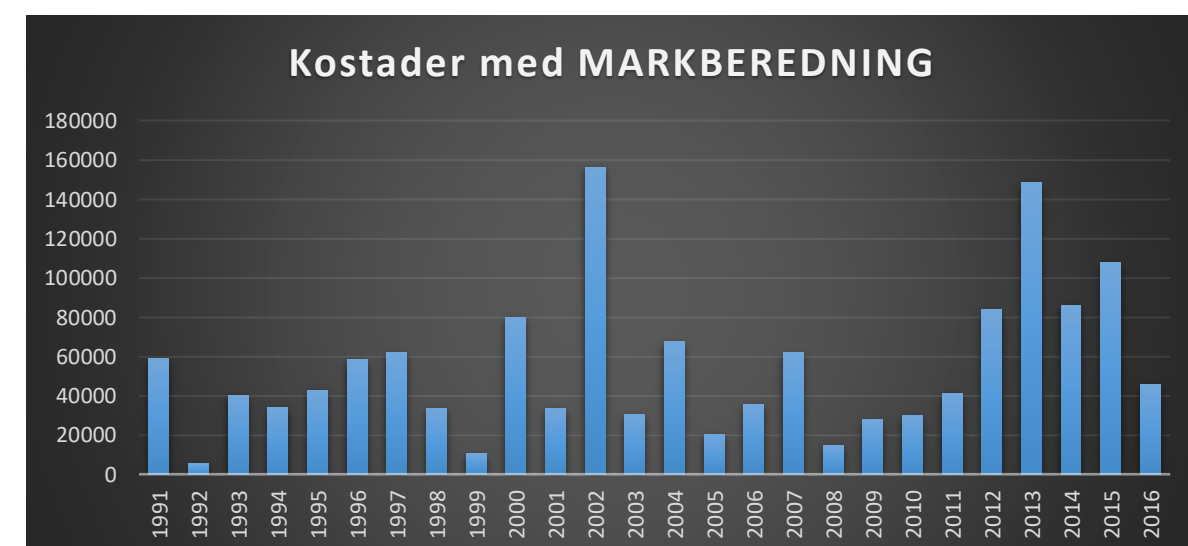
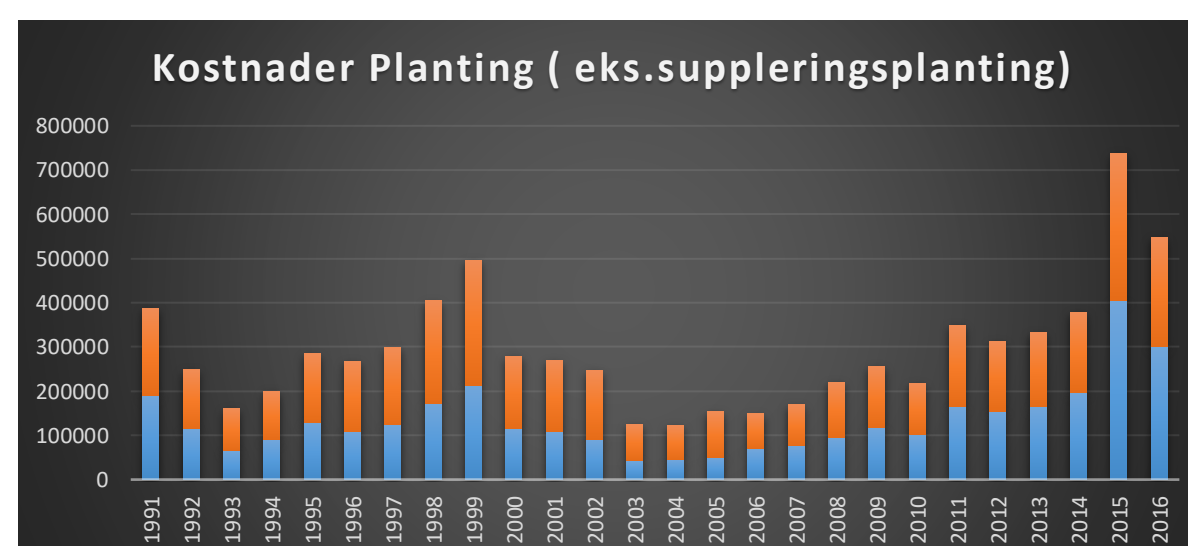
Statistikk basert på areal per kode Nyplanting og Markberedning

Sum av AREAL	Kolonnetiketter	
Radetiketter	MARKBEREDNING	NYPLANTING
0912	5228	11880
1991	294	783
1992	32	501
1993	173	329
1994	143	392
1995	162	557
1996	256	498
1997	239	516
1998	140	754
1999	50	954
2000	406	490
2001	153	404
2002	719	381
2003	125	195
2004	245	196
2005	76	176
2006	142	241
2007	189	248
2008	50	272
2009	110	336
2010	110	265
2011	150	329
2012	263	356
2013	402	937
2014	238	391
2015	246	795
2016	115	584



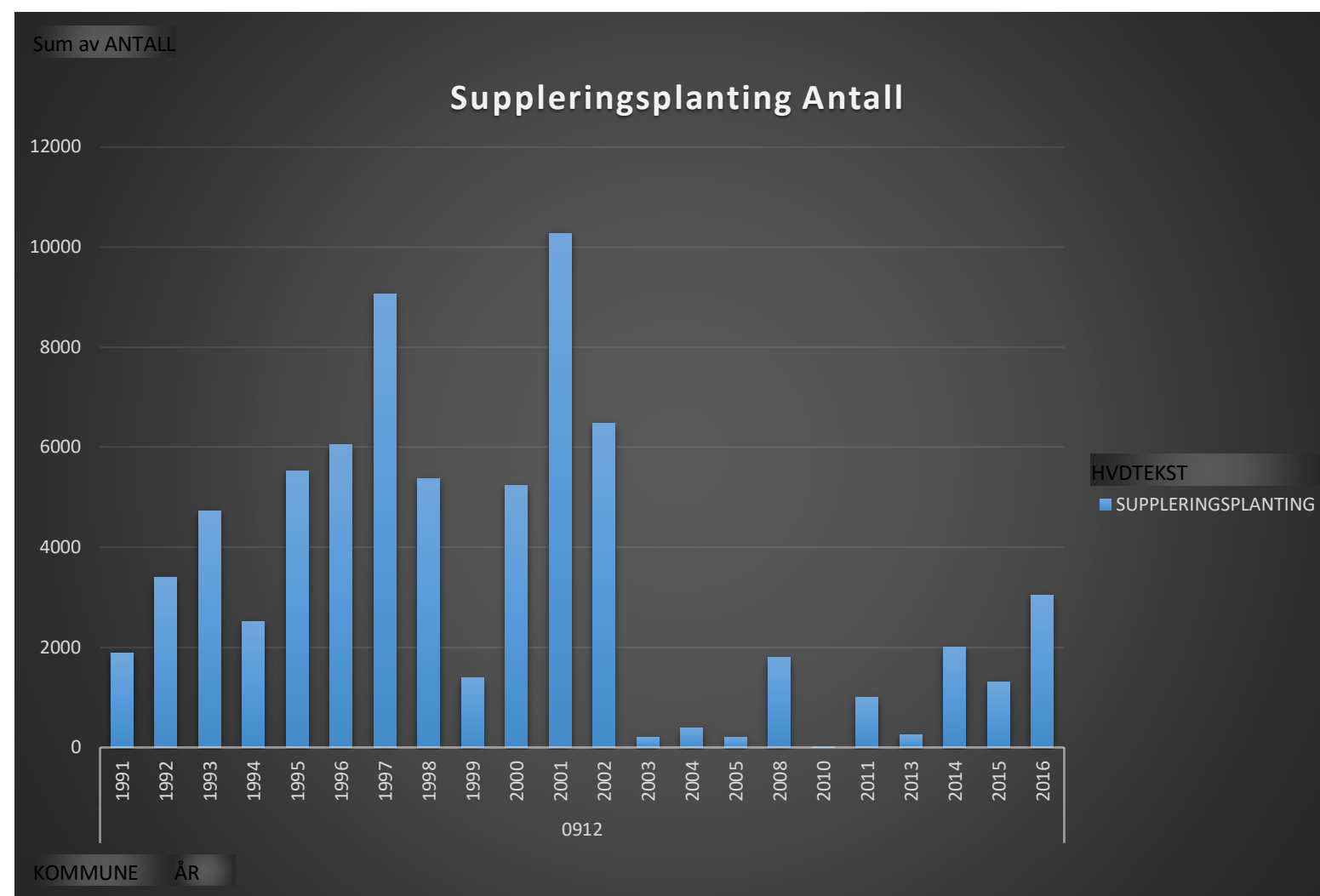
Statistikk basert på kostnad per kode Nyplanting/plantekjøp og Markberedning

Sum av KOSTNAD	Kolonnetiketter		
Radetiketter	MARKBEREDNING	NYPLANTING	PLANTEKJØP
0912	1414777	3509999	4104201
1991	58750	190077	197506
1992	5640	114504	133655
1993	40218	66383	95244
1994	34160	90241	109541
1995	42840	129215	155338
1996	58190	108435	159264
1997	61960	123496	174714
1998	33350	171633	233060
1999	10500	212611	282926
2000	79955	115620	163018
2001	33655	107781	161257
2002	156068	90907	155797
2003	30225	44109	80907
2004	67450	45552	77296
2005	19980	51017	102461
2006	35506	69195	79325
2007	61860	76690	92561
2008	14700	96030	124560
2009	27637	117102	138252
2010	30000	101325	116420
2011	40928	165425	183893
2012	83607	154595	158325
2013	148320	165152	167816
2014	85898	196920	181513
2015	107680	404834	332454
2016	45700	301150	247099



Statistikk basert på antall stk per kode Suppleringsplanting

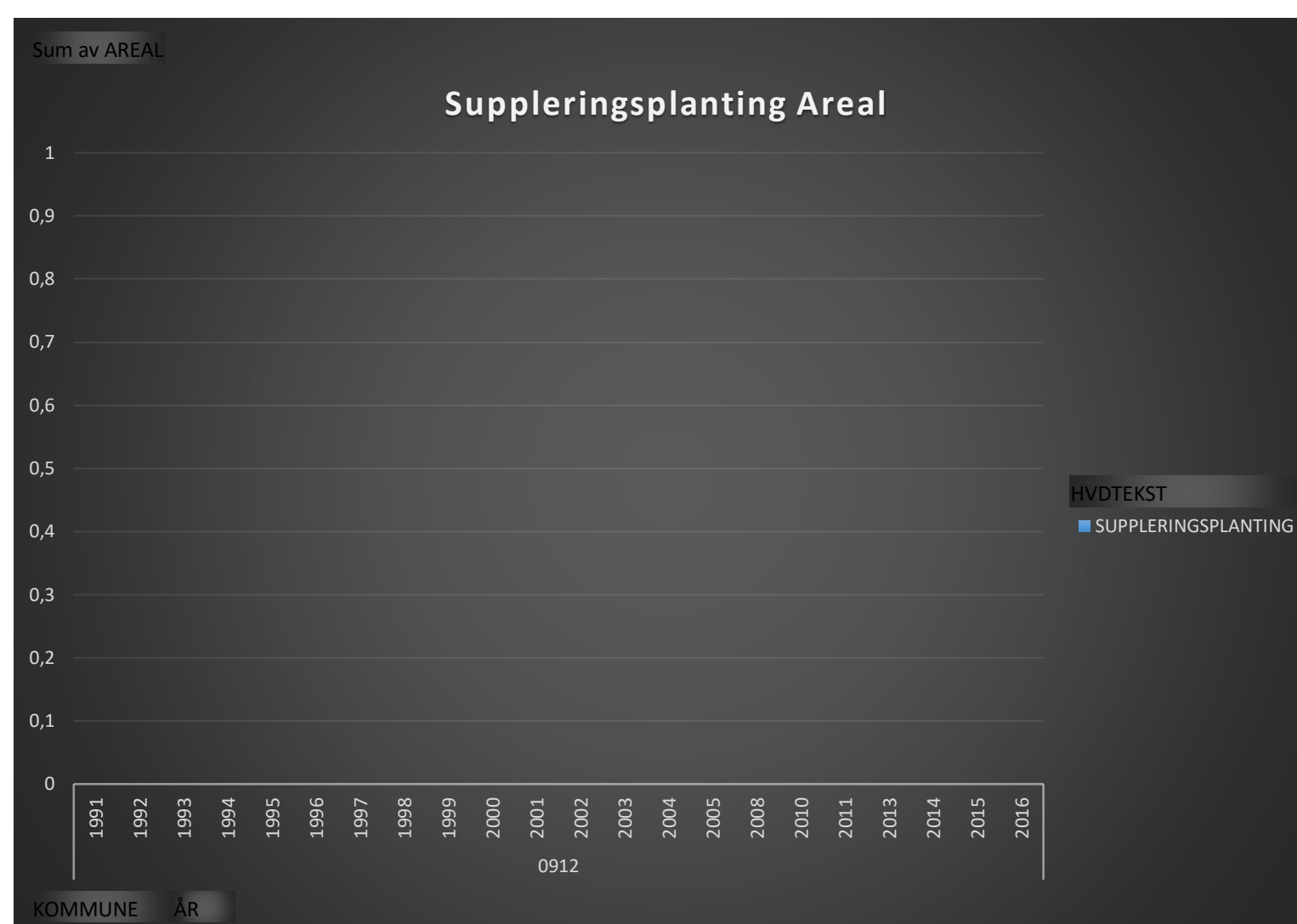
Sum av ANTALL Radetiketter	Kolonnetiketter SUPPLERINGSPLANTING
0912	72119
1991	1890
1992	3400
1993	4720
1994	2515
1995	5525
1996	6045
1997	9070
1998	5375
1999	1395
2000	5235
2001	10275
2002	6475
2003	200
2004	395
2005	200
2008	1800
2010	4
2011	1000
2013	250
2014	2000
2015	1300
2016	3050
Totalsum	72119



(Kilde Ldir)

Statistikk basert på areal per kode Suppleringsplanting

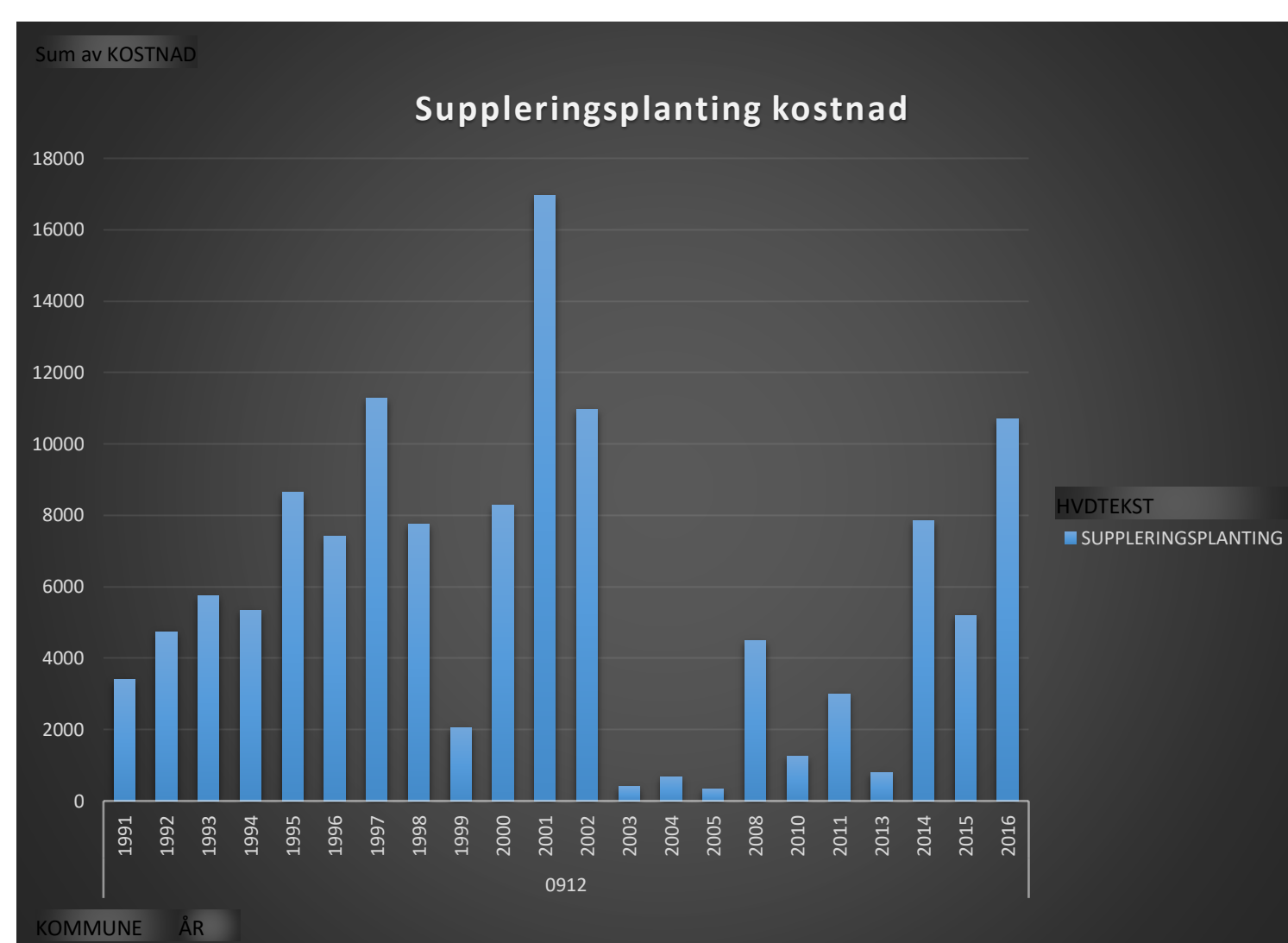
Sum av AREAL Radetiketter	Kolonnetiketter SUPPLERINGSPLANTING
0912	0
1991	0
1992	0
1993	0
1994	0
1995	0
1996	0
1997	0
1998	0
1999	0
2000	0
2001	0
2002	0
2003	0
2004	0
2005	0
2008	0
2010	0
2011	0
2013	0
2014	0
2015	0
2016	0
Totalsum	0



(Kilde Ldir)

Statistikk basert på kostnad per kode Suppleringsplanting

Sum av KOSTNAE Radetiketter	Kolonnetiketter SUPPLERINGSPLANTING
0912	127290
1991	3413
1992	4746
1993	5741
1994	5342
1995	8640
1996	7415
1997	11287
1998	7752
1999	2042
2000	8277
2001	16964
2002	10961
2003	400
2004	680
2005	340
2008	4500
2010	1250
2011	3000
2013	790
2014	7850
2015	5200
2016	10700
Totalsum	127290



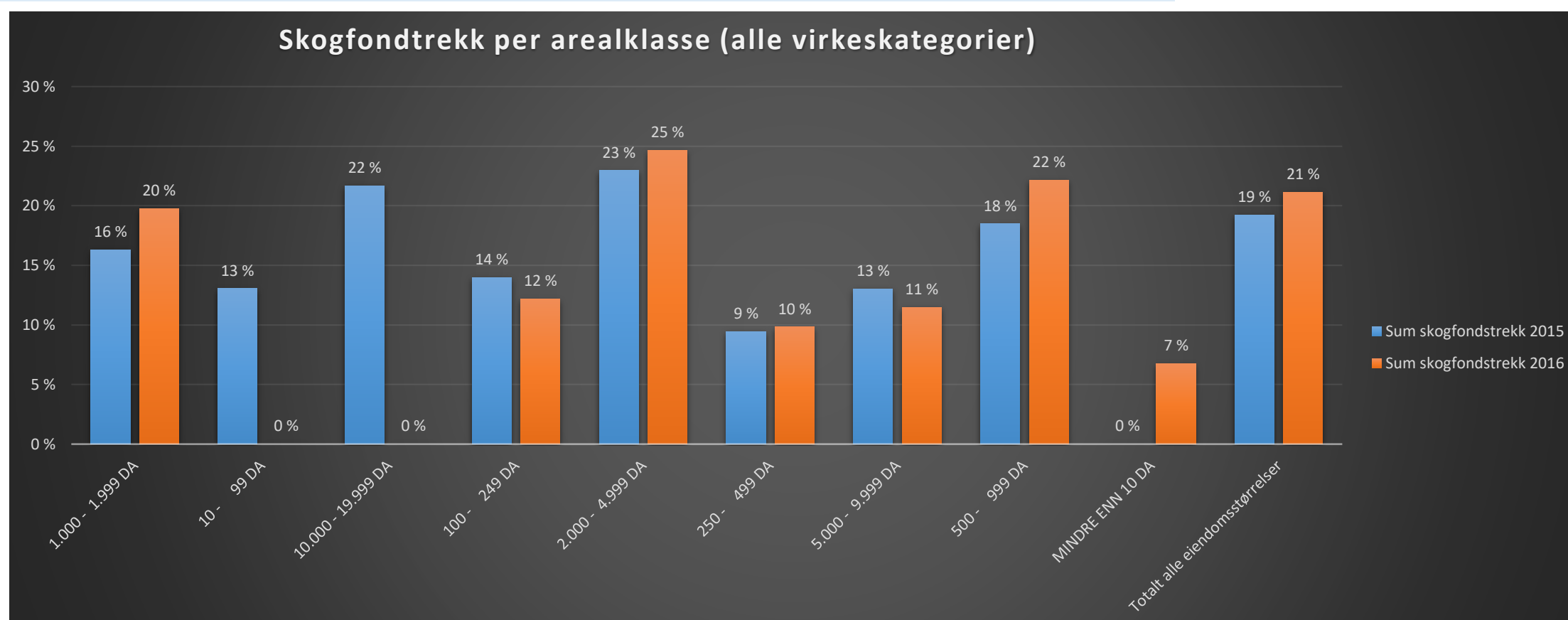
(Kilde Ldir)

Skogfondstrekk

(Kilde Ldir)

KOMNR	0912
KJØPERNAVN	All
KONTONAVN	All
VIRKESKA	All

Kolonnetiketter						Sum skogfondstrekk	Sum skogfondstrekk
Størrelse på skogeiendom	Sum av SKOGFOND	2015		2016		2015	2016
		Bruttoverdi grunnlag	Sum av SKOGFOND	Bruttoverdi grunnlag	Sum av SKOGFOND		
1.000 - 1.999 DA	620 081	3 802 898		724 200	3 661 311	16 %	20 %
10 - 99 DA	5 740	43 993				13 %	#DIV/0!
10.000 - 19.999 DA	6 573	30 346				22 %	#DIV/0!
100 - 249 DA	39 998	285 895		16 488	135 558	14 %	12 %
2.000 - 4.999 DA	1 668 065	7 267 697		1 605 907	6 512 585	23 %	25 %
250 - 499 DA	36 374	385 562		23 971	243 796	9 %	10 %
5.000 - 9.999 DA	192 289	1 478 242		148 708	1 295 466	13 %	11 %
500 - 999 DA	167 144	904 698		196 109	885 566	18 %	22 %
MINDRE ENN 10 DA	0	25 601		11 374	168 623	0 %	7 %
Totalt alle eiendomsstørrelser	2 736 264	14 224 932		2 726 757	12 902 905	19 %	21 %

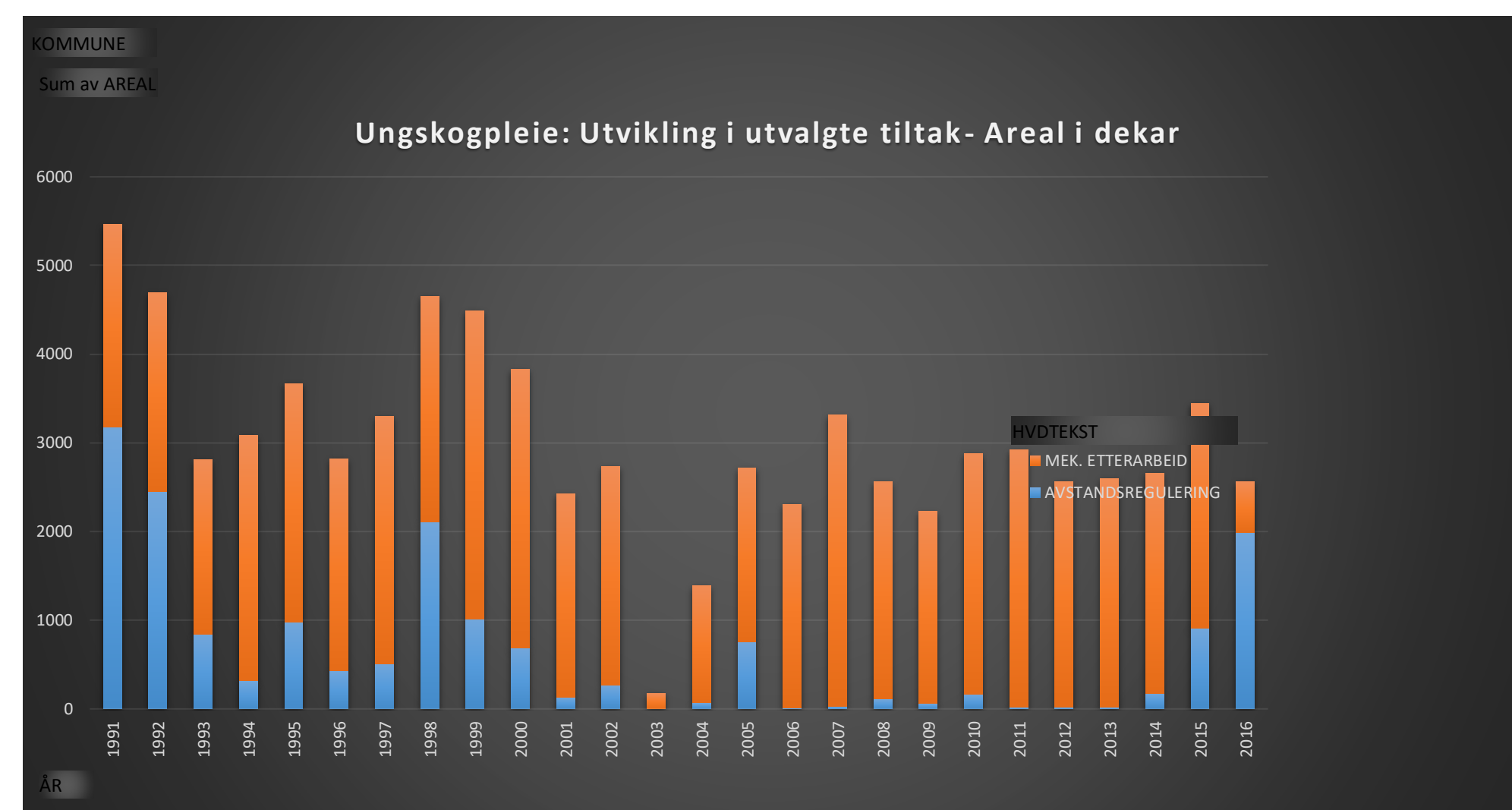


Ungskogpleie

Statistikk basert på areal per kode

(Kilde Ldir)

KOMMUNE 0912				
Sum av AREAL	Kolonnetiketter		Totalsum	
Radetiketter	AVSTANDSREGULERING	MEK. ETTERARBEID		
1991		3175	2285	5460
1992		2453	2240	4693
1993		844	1964	2808
1994		320	2763	3083
1995		978	2692	3670
1996		429	2390	2819
1997		512	2789	3301
1998		2111	2544	4655
1999		1017	3469	4486
2000		685	3146	3831
2001		132	2297	2429
2002		264	2472	2736
2003			176	176
2004		69	1324	1393
2005		757	1960	2717
2006		13	2294	2307
2007		32	3282	3314
2008		110	2450	2560
2009		65	2161	2226
2010		167	2712	2879
2011		20	2899	2919
2012		23	2541	2564
2013		18	2580	2598
2014		176	2481	2657
2015		910	2535	3445
2016		1988	575	2563
Totalsum		17268	61021	78289



KOMMUNE 0912				
Sum av KOSTNAD	Kolonnetiketter		Totalsum	
Radetiketter	AVSTANDSREGULERING	MEK. ETTERARBEID		
1991		648300	368079	1016379
1992		537420	476689	1014259
1993		188821	401010	589831
1994		51422	613287	664709
1995		272874	490963	763837
1996		81828	559789	651617
1997		126396	613510	739906
1998		540593	586458	1127051
1999		291186	938019	1229205
2000		205119	816968	1022087
2001		41615	694451	736066
2002		78950	679676	758626
2003			49450	49450
2004		20465	403252	423717
2005		215710	536514	752224
2006		3000	664307	667307
2007		7150	1009344	1016494
2008		18240	809663	827903
2009		17000	661001	678001
2010		37730	861454	899184
2011		4750	1032126	1036876
2012		7000	906103	913103
2013		4500	971000	975500
2014		49800	924790	974590
2015		266360	1034964	1301324
2016		807487	186205	993692
Totalsum		4533716	17289221	21822937

